

GEZAMENLIJKE LIJST VAN NEDERLANDSE VISWATEREN 2026-2027-2028

(Digitale) VISpas & Gezamenlijke Lijst van Nederlandse VISwateren

De (digitale) VISpas en Gezamenlijke Lijst van Nederlandse VISwateren stellen je in staat om in veel Nederlandse binnenwateren te vissen.

De wateren in de Gezamenlijke Lijst van Nederlandse VISwateren worden voor VISpashouders opengesteld door de Sportvisunie en aangesloten hengelsportverenigingen door de onderlinge uitwisseling van deze viswateren. Slechts een beperkt aantal wateren in de lijst is nog voorbehouden aan leden in een specifieke regio. Deze wateren zijn in een lichtgroen kader geplaatst (zie legenda in de kaft).

Leeswijzer

De algemene voorwaarden waaraan de houder van de VISpas zich dient te houden, lees je op pag. 3 t/m pag. 8. De belangrijkste wettelijke visserijregels vind je op pag. 9 t/m pag. 17.

De wateren zijn geordend per regio. Iedere regio begint met één of meerdere gemeentekaarten. Vervolgens worden eerst de grotere regionale wateren of de wateren die in meerdere gemeenten liggen genoemd en daarna de wateren per gemeente.

Disclaimer i.v.m. fusie naar de Sportvisunie

Sportvisserij Nederland en 6 federaties zijn samengegaan tot de Sportvisunie. Sportvisserij Fryslân neemt op moment van schrijven (nog) geen deel aan de nieuwe organisatie. Hierdoor kan niet worden gegarandeerd dat alle in deze lijst opgenomen wateren gedeeld door Sportvisserij Fryslân en/of de regionale verenigingen ook daadwerkelijk toegankelijk blijven voor VISpashouders.

Voor de meest actuele en rechtsgeldige informatie kun je terecht bij de VISplanner (app en website) en www.sportvisunie.nl.

Aan de inhoud van deze lijst kunnen geen rechten worden ontleend. De samenstellers aanvaarden geen enkele aansprakelijkheid voor schade, van welke aard ook, die voortvloeit uit het (onjuist) gebruik van de opgenomen gegevens.

VISplanner

De VISplanner (www.visplanner.nl en de gratis VISplanner app) is in combinatie met de (digitale) VISpas ook een rechtsgeldige toestemming. Met de VISplanner op jouw mobiele telefoon of tablet/laptop kun je bij een controle aantonen dat je ergens mag vissen. De papieren Gezamenlijke Lijst van Nederlandse VISwateren wordt daarom niet meer automatisch bijgesloten bij de VISpas.

De VISplanner geeft veel duidelijkere informatie op kaart over waar je mag vissen en is altijd actueel. Bovendien is dit een milieuvriendelijke oplossing en bespaart het veel geld, waarmee de Sportvisunie meer voor jou als sportvisser kan doen. Wij willen je daarom vragen om ook de VISplanner te gebruiken. Geef jouw milieubewuste keuze door via www.mijnsportvisserij.nl.

Uitgifte VISpas

De Sportvisunie geeft de VISpas uit, enkel aan leden van aangesloten hengelsportverenigingen. De houder van de (digitale) VISpas dient tijdens het vissen een voor dat jaar geldige (digitale) VISpas in bezit te hebben. De (digitale) VISpas is in principe gedurende het hele kalenderjaar geldig.

Digitale VISpas

De fysieke VISpas is ook in digitale vorm beschikbaar via de app en www.mijnsportvisserij.nl.

NachtVIStoestemming en Derde Hengeltoestemming

De landelijke NachtVIStoestemming en Derde Hengeltoestemming zijn verkrijgbaar via www.vispas.nl.

De NachtVIStoestemming kost €17,50 en de Derde Hengeltoestemming €32,50 inclusief €2,50 administratiekosten. Deze kosten vervallen het volgende jaar als je een incassomachtiging afgeeft.

ALGEMENE VOORWAARDEN

Vissen is niet zomaar voor iedereen toegestaan. Wie wil vissen in Nederlands binnenwater dient in de meeste gevallen te beschikken over een schriftelijke toestemming van de visrechthebbende. De (digitale) VISpas vormt samen met de Gezamenlijke Lijst van Nederlandse VISwateren of de VISplanner (app) de benodigde schriftelijke toestemming. De uitgever van de schriftelijke toestemming en de visrechthebbende kunnen bepalen onder welke voorwaarden er gevist mag worden. De houder van de VISpas dient zich bij het vissen te houden aan de hierna genoemde voorwaarden en de wettelijke regels. Het niet in acht nemen van de voorwaarden en de wettelijke regels betekent dat men wordt geacht zonder schriftelijke toestemming (vergunning) te vissen en in overtreding is op de Visserijwet 1963. Daarnaast is het van belang dat de houder van de VISpas goed de lokale voorwaarden raadpleegt, omdat deze aanvullende of andere verplichtingen kunnen bevatten.

De voorwaarden worden hieronder weergegeven per onderwerp en staan doorlopend genummerd.

Algemeen


1. De sportvisser (houder van de VISpas of andere geldige toestemming) dient op de hoogte te zijn van de voorwaarden en regels die gelden bij het uitoefenen van de visserij. Bij overtreding van de betreffende voorwaarden of regelgeving wordt de visser geacht te hebben gevist zonder geldige schriftelijke toestemming.
2. De sportvisser dient zijn VISpas met Gezamenlijke Lijst van Nederlandse VISwateren of de VISplanner (app) of andere geldige toestemming bij zich te hebben tijdens het vissen. Toestemmingen of onderdelen hiervan zoals de VISplanner (app) die digitaal ontvangen zijn, mogen digitaal getoond worden. Fysiek ontvangen documenten moeten bij een controle ook fysiek door de sportvisser getoond worden. Deze documenten moeten volledig en naar waarheid worden ingevuld.

Vistuig en aas

Een VISpas geeft jou toestemming om met de hengel en bepaalde aassoorten te vissen. Let op het aantal hengels dat je mag gebruiken en de soorten aas die zijn toegestaan.

3. De houder van een geldige VISpas mag, tenzij anders aangegeven, vissen met maximaal twee hengels (welke ten hoogste mogen zijn voorzien van drie stuks één-, twee- of drietandige haken) voorzien van wettelijk toegestane aassoorten.

Het gebruik van een schepnet is slechts toegestaan om met de hengel gehaakte te vissen te scheppen en eventueel daarna terug te zetten. Het gebruik van andere vistuigen is niet toegestaan. De houder van een geldige VISpas mag naast het maximaal toegestane hengels, ook drie topsets voor gebruik gereed hebben.

4. In wateren waar  achter staat mag men, indien men in het bezit is van de Derde Hengeltoestemming, met drie hengels vissen. De Derde Hengeltoestemming dient achter op een geldige VISpas te worden geplakt.
5. Bij het vissen met twee of meer hengels is het niet toegestaan de afstand tussen de buitenste hengels meer dan 10 meter te laten bedragen. Houd rekening met anderen door niet te ver weg en zoveel mogelijk haaks uit de oever te vissen.
6. Het is niet toegestaan om een beaasde hengel onbeheerd te laten of zodanig te vissen dat het aannemelijk is dat (water)vogels of andere dieren dan vissen het aas kunnen grijpen.
7. Het is tijdens de gesloten tijd voor aassoorten (1 april tot laatste zaterdag van mei) niet toegestaan om zo te vissen dat de vangst van snoekbaars aannemelijk is. Denk hierbij aan het actief vissen met een dropshotmontage of een jigkop beaasd met wormen.
8. Het is niet toegestaan om gekleurde levende organismen zoals, rode maden en fluorescerende wormen, voor handen te hebben tijdens het vissen.

Toegang

Toegang tot het viswater is nodig om te kunnen vissen, maar let erop dat je niet altijd overal mag komen om ergens te vissen.

9. De houder van de VISpas is verantwoordelijk voor het vissen op de juiste plaats. Ergens mogen vissen betekent niet altijd dat het viswater ook vanaf de gehele oever bevestigd mag worden.
 - Openbare oevers mogen betreden worden om het viswater te bereiken.
 - Oevers en terreinen afgesloten door middel van bijvoorbeeld een heg of hek mogen alleen betreden worden met toestemming van de eigenaar of rechthebbende of als er looprecht vergeven is.
10. Voorschriften bij het betreden van gronden op onder meer toegangsborden moeten worden nageleefd. Aanwijzingen van de eigenaar of rechthebbende moeten worden gevolgd.
11. Men dient schade aan beplantingen en gewassen te allen tijde te voorkomen en rekening te houden met (loslopend) vee.
12. Het gebruik van een bellyboat bij het vissen is niet toegestaan op plaatsen waar grote beroepsvaart hinder kan ondervinden. Dit betekent

dat het in ieder geval niet is toegestaan om te vissen vanuit een bellyboat binnen de vaargeul van de hoofdtransportassen, zoals de Waal.

Vis

Sommige sportvissers willen hun vangst tijdelijk bewaren of behouden voor bijvoorbeeld consumptie. Let erop dat dit alleen onder bepaalde voorwaarden is toegestaan.

13. De houder van de VISpas dient (gevangen) vis met de grootste zorg te behandelen. De gedragsregels 'omgaan met vis' zijn hierbij leidend.
14. Gevangen vis mag alleen behouden worden of voor handen zijn als zij:
 - Bestemd is voor eigen consumptie
 - Bedoeld is voor het gebruik als aasvis.
 - Tijdelijk bewaard wordt op een correcte wijze in een leefnet of ander geschikt bewaarmiddel. Het verkopen van gevangen vis is niet toegestaan.
15. De vissoorten **paling (aal), karper, graskarper en alle wettelijk beschermde soorten** (zie pagina 10) dienen direct (eventueel na het maken van een foto) onbeschadigd in hetzelfde water te worden teruggezet.
16. Indien wordt voldaan aan de wettelijke regels (zie pagina..) mogen maximaal 15 vissen voorhanden zijn of behouden worden, waarvan maximaal 5 vissen groter dan 25cm mogen zijn. Het is toegestaan meer vissen tijdelijk levend te bewaren als wordt voldaan aan voorwaarde 18. Bij het behouden van vissen gelden de volgende aanvullende beperkingen:
 - maximaal 1 snoek tussen de 45 en 80 cm;
 - maximaal 2 snoekbaarzen tussen de 42 en 70 cm;
 - maximaal 3 baarzen tussen de 22 en 45 cm.
17. Vissen bestemd voor consumptie dienen direct gedood te worden met een krachtige tik op de kop en dienen in de directe omgeving van de visser bewaard te worden. Vissen bedoeld voor het gebruik als aasvis mogen levend bewaard worden, mits zij voldoende zuurstof en zwemruimte hebben. Aasvissen dienen voor gebruik te worden gedood met een krachtige tik op de kop. Zet overgebleven levende aasvissen in het water van herkomst terug.
18. Het tijdelijk bewaren van vis in een leefnet of ander middel is alleen toegestaan als:
 - het leefnet of ander bewaarmiddel gebruikt wordt tussen zonsopkomst en zonsondergang;
 - het leefnet van zacht, knooploos materiaal is gemaakt met een maaswijdte van maximaal 6 mm;
 - de lengte van het leefnet minstens 2,5 meter bedraagt met een

- minimale diameter van 40 cm;
- het leefnet zoveel mogelijk horizontaal in het water ligt en zich voor minstens driekwart onderwater bevindt;
- factoren zoals stroming en golfslag geen nadelige invloed hebben op de vis;
- vis voldoende ruimte heeft om te kunnen zwemmen en over voldoende zuurstof beschikt;
- gewonde of verzwakte vis uit het leefnet of ander bewaarmiddel wordt gelaten of gehouden.
- de bewaarde vis levend in hetzelfde water wordt teruggezet.

Levende vis groter dan 30 cm mag niet in een ander bewaarmiddel dan een leefnet, bewaarzak of sling bewaard worden.

Op aanwijzing van een opsporingsambtenaar (zoals boa) of controleur dient de vis direct uit het leefnet of ander bewaarmiddel in hetzelfde water te worden teruggezet.

Controle



De Sportvisunie en aangesloten hengelsportverenigingen zetten in op het controleren van sportvissers en tegengaan van misstanden aan de waterkant. Om controles soepel te laten verlopen is het van belang dat sportvissers verplicht meewerken aan de volgende punten:

19. De houder van de VISpas dient mee te werken bij controles door opsporingsambtenaren en controleurs. Aanwijzingen en bevelen dienen te worden opgevolgd.
20. Het is aan de houder van de VISpas om aan te tonen dat hij op de juiste plaats op de juiste manier vist. Het is van belang dat de houder van de VISpas de juiste documenten kan tonen en op de hoogte is van de (plaatselijke) regels. Men vist op eigen risico en is persoonlijk aansprakelijk voor zijn/haar handelingen. De Sportvisunie, regio's en/of de hengelsportverenigingen en de eigenaren van het viswater aanvaarden hiervoor geen aansprakelijkheid.
21. Voorwerpen die als wapen kunnen worden gebruikt zoals messen dienen opgeborgen te zijn en mogen tijdens controle niet gebruikt of gepakt worden.
22. Controleurs en opsporingsambtenaren kunnen wanneer zij een overtreding van de wettelijke regels, deze voorwaarden of het Tuchtreglement constateren de (digitale) VISpas of andere schriftelijke toestemming van de overtreder innemen. Zij kunnen deze (digitale) VISpas vervolgens naar de uitgevende hengelsportvereniging sturen voor een lokale maatregel of naar de Tuchtcommissie van de Sportvisunie, welke landelijke maatregelen op kan leggen. Het is sportvissers

van wie de (digitale) VISpas of andere schriftelijke toestemming is ingenomen niet toegestaan een nieuwe (digitale) VISpas of schriftelijke toestemming aan te vragen tot zijn zaak behandeld is.

Nachtvissen en gebruik schuilmiddel

Nachtvissen en het gebruik van een schuilmiddel bij het vissen zijn populair bij sportvissers, maar houd rekening met de (lokale) voorwaarden die gelden om deze activiteiten toe te blijven staan.

23. De nachtvisperiode loopt van 2 uur na zonsondergang tot 1 uur voor zonsopkomst. Nachtvissen is alleen toegestaan met de nadrukkelijke toestemming van de visrechter. Met de landelijke NachtVIS-toestemming mag in de wateren met het symbool  's nachts worden gevist onder de volgende voorwaarden:
 - De NachtVIS-toestemming dient achter op een geldige VISpas te worden geplakt;
 - Personen van 16 jaar of jonger mogen alleen nachtvisser onder begeleiding van een visser van 16 jaar of ouder die voorzien is van de juiste toestemming;
 - Men mag maximaal 3 x 24 uur gebruik maken van dezelfde visstek. Indien men na deze periode een nieuwe nachtvisstek met schuilmiddel wil betrekken, dient deze daar minimaal 1000 meter vandaan te liggen;
 - Harde geluiden, lawaai en felle lampen dienen tijdens het nachtvisser zo veel mogelijk voorkomen te worden om hinder en overlast te beperken.
24. Het gebruik van een schuilmiddel en nachtverblijf in een schuilmiddel zijn vaak niet toegestaan op grond van de gemeentelijke algemene plaatselijke verordening. (Nacht)vissen met een schuilmiddel is wel toegestaan aan de wateren met het symbool . Voor de andere wateren is onbekend of (nacht)vissen met een schuilmiddel is toegestaan; voor de meest recente informatie wordt verwezen naar de VISplanner, de Algemene Plaatselijke Verordening (APV) van de gemeente waarin het water ligt of de verordening van de terreinbeherende organisatie. Voor het (nacht)vissen met een schuilmiddel gelden de volgende voorwaarden:
 - Uitsluitend houders van een geldige VISpas (met eventueel benodigde NachtVIS-toestemming) die vissen mogen in of nabij het schuilmiddel aanwezig zijn;
 - Het schuilmiddel is slechts toegestaan in een natuurlijke groene, bruine camouflagekleur;
 - Het schuilmiddel mag een maximale afmeting hebben van (lxbxh) 3.20 mtr. x 3.10 mtr x 1.80 mtr;
 - Het is verplicht om bij het vissen met een schuilmiddel een schepje

of toiletemmer voor handen te hebben en te gebruiken voor het opruimen van ontlasting.

Beperken overlast

In een druk land zoals Nederland is beperkte ruimte. Houd daarom rekening met omwonenden en andere gebruikers, zodat zij geen hinder of overlast ervaren.

25. Het is niet toegestaan aan viswedstrijden deel te nemen en/of viswedstrijden te houden/te organiseren, tenzij daarvoor schriftelijke toestemming is verleend door de visrechthebbende. Indien langs een water een wedstrijdparcours is of wordt uitgezet op basis van een verleende toestemming, dien je het parcours vrij te houden dan wel vrij te maken. **Let op:** afhankelijk van het type wedstrijd en de breedte van het water kan deze regel betrekking hebben op het gehele water alsmede oevers aan beide zijden van het betreffende water. Het is ook niet toegestaan om deel te nemen aan een wedstrijd of andere vorm van visserij waarbij de gevangen vissen worden meegenomen ter bepaling van de uitslag.
26. Het is niet toegestaan om handelingen te verrichten die leiden tot verstoring, vernieling of beschadiging van de natuur en/of andermans eigendommen of tot overlast voor anderen. Het stoken van open vuur is niet toegestaan, een uitzondering geldt voor het gebruik van een gasbarbecue/ gasstel.
27. Bij het vissen dient de visplek netjes en opgeruimd te zijn, zodat spullen niet wegwaaien of achter kunnen blijven. Afval dient bewaard te worden in zak of bak. De houder van de VISpas draagt zorg dat vismateriaal niet achterblijft (in de natuur).

Tuchtrecht

Sportvissers dienen zich te houden aan de geldende wet- en regelgeving en de hierboven genoemde voorwaarden en de aanvullende lokale voorwaarden. Overtredingen van deze regels kunnen leiden tot strafrechtelijke vervolging met als mogelijk gevolg een boete en een notitie op het strafblad. Naast strafrechtelijke vervolging kunnen er tuchtrechtelijke maatregelen genomen worden tegen sportvissers. De overtredingen en daarbij horende maatregelen zijn opgenomen in het Tuchtrechtreglement Sportvisunie. Meer informatie over de werking van het tuchtrecht treft u op www.sportvisunie.nl.

WETTELIJKE VISSERIJREGELS

Veel regels rondom sportvissen staan in de Visserijwet 1963 of in de onderliggende reglementen. De belangrijkste wettelijke regels worden hier beschreven. Let op dat deze regels in principe (tenzij anders aangegeven) overal in Nederland gelden.

VISSERIJ IN DE BINNENWATEREN

Schriftelijke toestemming

Om in het binnenwater te mogen vissen heeft een sportvisser een schriftelijke toestemming nodig van degene die het visrecht heeft op het water waar men wil vissen. Die visrechthebbende is in de meeste gevallen een hengelsportvereniging of de Sportvisunie die het visrecht heeft gehuurd van de grondeigenaar en deze visrechten via een toestemming beschikbaar stelt. De (digitale) VISpas en de VISplanner(app) of Lijst(en) van VISwateren vormen samen de schriftelijke toestemming waarmee je kan vissen in de wateren die in de lijst(en) staan vermeld. Ook andere toestemmingen, zoals de MeeVIStoestemming, kunnen rechtsgeldig zijn zonder dat zij dan zelf een schriftelijke toestemming hebben. Oudere kinderen en kinderen die zelfstandig willen vissen hebben ook een schriftelijke toestemming nodig.

Gesloten tijd aassoorten

Van 1 april tot de laatste zaterdag in mei geldt een verbod voor sommige aassoorten. Er mag in die periode niet worden gevestigd met: slachtproducten, een dood visje of een stukje vis (ongeacht hoe groot) of enig kunstas met uitzondering van kunstvliegen kleiner dan 2,5 cm. Deze bepalingen gelden niet voor de volgende zoute binnenwateren: het Veerse meer en Grevelingenmeer. Voor het IJsselmeer geldt dit verbod van 16 maart tot 1 juli. Let op: voor een aantal wateren in deze lijst geldt een langere gesloten tijd. Dit staat bij de betreffende wateren vermeld.

Gesloten tijd vissoorten/terugzetsplicht

Voor een aantal vissoorten bestaat een gesloten tijd op grond van de Visserijwet. Vang je zo'n vis in die periode, dan moet je hem met de grootst mogelijke zorg behandelen en direct levend en onbeschadigd in hetzelfde water terugzetten. Let op: voor een aantal wateren in deze lijst geldt een langere gesloten tijd. Dit staat bij de betreffende wateren vermeld.

GESLOTEN TIJD

VISSOORTEN

1 maart tot de laatste zat. in mei	Snoek
1 april tot de laatste zat. in mei	Snoekbaars en baars*
1 april t/m 31 mei	Barbeel, kopvoorn, winde
1 november t/m 31 januari en van 1 maart t/m 30 april	Rivierprik
1 oktober t/m 31 maart	Beekforel
het gehele jaar	Zeeforel, zalm, elft, fint, kwabaal, serpeling, sneep, vlagzalm, zeeprik en meerval

Let op: voor aal/paling en karper geldt op basis van de voorwaarden bij het gebruik van de VISpas een algehele terugzetverplichting.

* Het is toegestaan (m.u.v. het IJsselmeer) om ondermaatse baars levend voorhanden te hebben op voorwaarde dat deze vis wordt bewaard in een leefnet of emmer en levend wordt teruggezet in hetzelfde water.

Beschermde vissoorten

In de Omgevingswet is een aantal vissoorten opgenomen waarop je niet mag vissen. Het betreft de volgende soorten:

Europese steur, beekdonderpad, beekprik, elrits, gestippelde alver, grote modderkruiper, houting, kwabaal. Bij vangst moeten deze vissen direct in hetzelfde water worden teruggezet.

Ook voor aal/paling, zalm, zeeforel, zeeprik, Europese meerval, fint, elft, beekforel, Deense houting, serpeling, sneep en vlagzalm, geldt een wettelijke terugzetplicht.

Verbod gebruik levend aas

Het is verboden om bij het vissen als aas levende gewervelde dieren te gebruiken (o.a. levende vissen, amfibieën, reptielen, vogels of zoogdieren). Vissen met maden, wormen, muggenlarven e.d. is wel toegestaan.

MINIMUMMATEN VISSOORTEN

Vang je een vis kleiner dan de minimummaat, dan moet je deze direct in hetzelfde water terugzetten. Het is verboden om vissen waarvoor een minimummaat geldt aan of nabij het water te filteren of in een toestand te brengen waardoor de maat niet of moeilijk te controleren valt. Een overzicht van minimummaten per vissoort:

Baars*	22 cm.	Barbeel	30 cm.
Blauwe leng	70 cm.	Bot	20 cm.
Beekforel	25 cm.	Haring	20 cm.
Heek	27 cm.	Horsmakreel	15 cm.
Kabeljauw	35 cm.	Kopvoorn	30 cm.
Leng	63 cm.	Makreel	30 cm.
Rivierprik	20 cm.	Sardine	11 cm.
Schartong	20 cm.	Schelvis	30 cm.
Schol	27 cm.	Snoek	45 cm.
Snoekbaars	42 cm.	Tong	24 cm.
Wijting	27 cm.	Witte koolvis (pollak)	30 cm.
Zeebaars	42 cm.	Zeelt	25 cm.
Zwarte koolvis	35 cm.	Ansjovis	12 cm.
Noordzeekreeft	85 mm	(kopborststuk)	
Noordzeekrab	115 mm	(kopborststuk)	

Kopborststuk: Uiteinde staart tot uiteinde ogen(exclusief voelspriet)

* Het is toegestaan (m.u.v. het IJsselmeer) om ondermaatse baars levend voorhanden te hebben op voorwaarde dat deze vis wordt bewaard in een leefnet of emmer en levend wordt teruggezet in hetzelfde water.

Het aantal dode baarzen onder de minimummaat dat iemand als aas in bezit mag hebben (m.u.v. IJsselmeer) is vastgesteld op maximaal 20 stuks.

Sportvisserij in visserijzone, kustwateren en zeegebied

Sportvissers vissen ook in zee en daar gelden andere regels dan in de binnenwateren. Over het algemeen geldt dat de regels voor de zeesportvisserij eenvoudiger zijn. Belangrijk is te weten dat in de Visserijwet 1963 drie verschillende zeevisgebieden worden onderscheiden: 'visserijzone', 'kustwateren' en 'zeegebied'. Er gelden in deze gebieden verschillende regels.

In de visserijzone, de kustwateren en het zeegebied heb je voor het vissen

met hengels geen toestemming van de visrechthebbende of een vergunning nodig.

Kustwateren

Tot de kustwateren behoren: de Waddenzee, het Nederlandse deel van Dollard en Eems, de Maasmond, de Nieuwe Waterweg tot de lijn van het oostelijke havenhoofd van Maassluis naar het groene geleidelicht no. 14, het Calandkanaal en open havens tot de meest zeewaarts gelegen waterkering, het Beerkanaal met open havens, het Zeegat van Goeree, het Brouwerhavensegat, de Oosterschelde en de Westerschelde, de hieraan gelegen open havens en de met al deze wateren in open verbinding staande wateren inclusief het kanaal door Zuid-Beveland.

NB: De zee langs de Noord- en Zuid-Hollandse stranden en boven de Waddeneilanden noemen we vrijwel altijd kust, maar is volgens de Visserijwet geen 'kustwater'. In de kustwateren geldt de beperking van (maximaal) twee hengels met maximaal drie haken per hengel.

Zeegebied

Met het zeegebied worden, in tegenstelling tot wat men zou denken, slechts enkele beperkte wateroppervlakten bedoeld: de havens van IJmuiden (incl. binnenzijde pieren) en de toeleidingskanalen naar het Noordzeekanaal, het Uitwateringskanaal te Katwijk en de havens van Scheveningen tot de meest zeewaarts gelegen waterkeringen. In het Zeegebied mag met maximaal drie haken aan een hengel worden gevist.

Visserijzone

Met de visserijzone wordt de Noordzee langs de Nederlandse kust, aansluitend op het zeegebied en de kustwateren, aangeduid. De visserijzone is eigenlijk wat in de volksmond 'zee' wordt genoemd. In de visserijzone gelden geen restricties wat betreft het aantal hengels en haken waarmee je vist.

Visserijzone, kustwateren en zeegebied

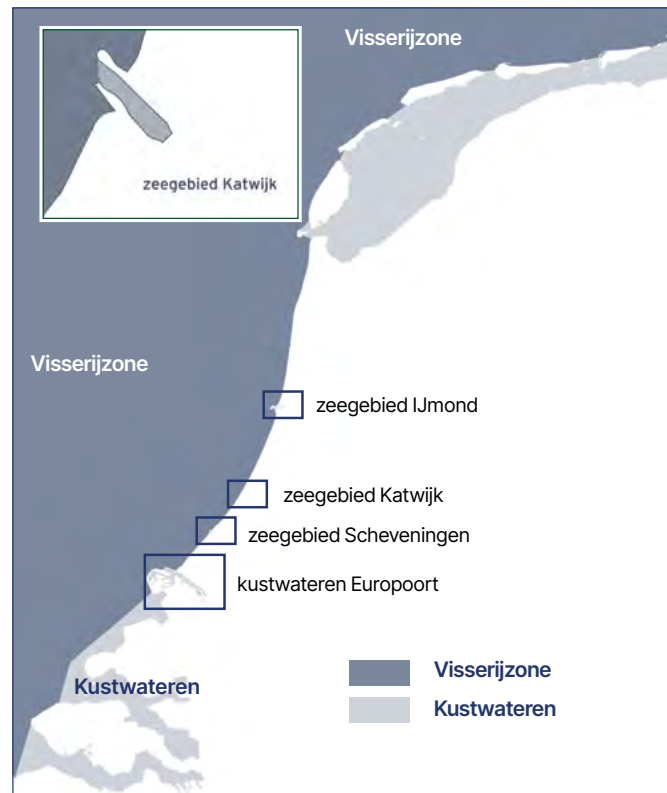
Detailkaartjes vind je op de volgende pagina's.

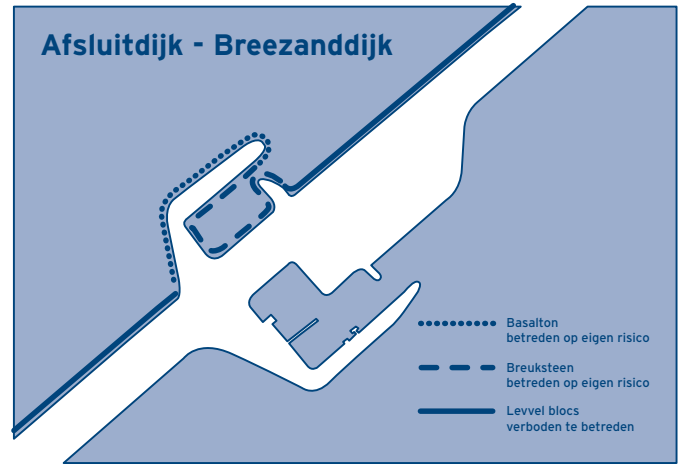
Minimummaten zeevissoorten en bag limit

Voor de zeevisserij gelden dezelfde minimummaten als voor de visserij in de binnenwateren (zie tabel pagina 14). Voor kabeljauw geldt dat je maximaal 25 vissen of 20 kg in bezit mag hebben. Aangezien de regels wat betreft de zeebaars Europees geregeld worden en soms meerdere keren per jaar wijzigen kun je de recentste regels het best op www.rvo.nl/onderwerpen/zeebaars raadplegen. Het is overigens verboden om zeebaars en kabeljauw

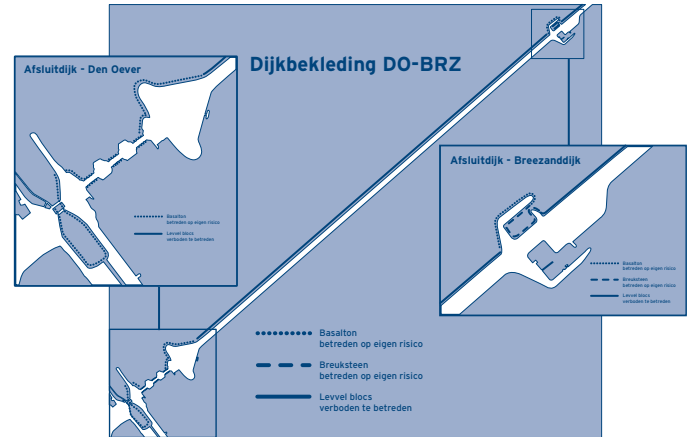
aan het water bij zich te hebben, die ontdaan zijn van de kop of gefileerd zijn, waardoor de lengte en soort niet meer te controleren valt.

Voor aal/paling, zalm, zeeforel, houting, Europese steur, zeeprik, fint en elft geldt een terugzetsplicht!

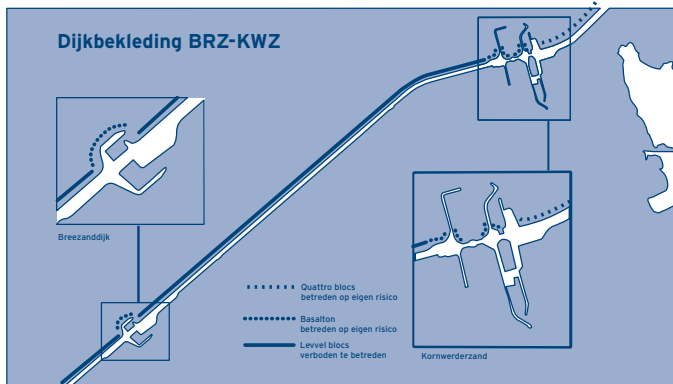




Afsluitdijk - Den Oever



Dijkbekleding BRZ-KWZ



GEDRAGSCODES

Met sportvissen is men actief in de buitenlucht aan de waterkant. Sportvissen op een onzorgvuldige manier kan een negatieve invloed hebben op natuur, wilde dieren, andere watergebruikers zoals de beroepsvaar en de reputatie van de sportvisserij. Het is daarom belangrijk om als sportvisser te letten op je gedrag. Deze gedragsregels helpen hierbij. Het overtreden van de gedragsregels kan leiden tot een overtreding van bijvoorbeeld de Wet dieren of het Binnenvaartpolitiereglement. De gedragscode Welzijn Vis vind je onder www.vispas.nl/behavioral

1. OMGAAN MET VIS

Sportvisserij Gedragscode welzijn vis

Gebaseerd op de 'Code of practice for recreational fisheries' van de EIFAC/FAO.

1. Sportvissen is een activiteit waar levende dieren bij betrokken zijn. Het welzijn van vissen kan tengevolge van het vangen, onthaken en terugzetten van vis bij onzorgvuldig handelen negatief worden beïnvloed. Sportvissers zijn daarom verplicht met zorg en respect met de vissen om te gaan.
2. Wees ervan bewust dat gevangen vissen (dood of levend) gevaarlijke visziektes kunnen verspreiden. Zet een gevangen vis daarom alleen terug in het water waar deze is gevangen.
3. Het materiaal dient geschikt te zijn voor de te vangen vis (formaat, soort). Zorg bij het vissen dat:
 - a) De haak niet wordt geslikt;
 - b) De vis alleen in de bek wordt gehaakt;
 - c) De lijn niet breekt;
 - d) De dril zo kort mogelijk duurt;
 - e) Verwondingen zoveel mogelijk worden voorkomen.
4. De vis dient voorzichtig te worden geland en dient tijdens het onthaken goed te worden vastgehouden zonder echter in de vis te knippen.
5. Vissen die voor eigen consumptie zijn bestemd moeten -liefst vóór het onthaken- worden gedood door een stevige klap op de kop. Dit dient bij voorkeur te gebeuren met een priester of ander daarvoor geschikt zwaar voorwerp, waarna direct de kieuwbogen kunnen worden doorsgesneden.
6. Vissen mogen alleen levend worden bewaard in geschikte leefnetten overeenkomstig de leefnetcode van de Sportvisunie, of in een geschikte bun e.d., die voldoende ruimte en zuurstof biedt.

7. Vissen met levende aasvis is in Nederland verboden. Bij gebruik van aasvissen voor het vissen op roofvis, dienen deze vóór bevestiging aan de haak te worden gedood met een klap op de kop.
8. Tijdens viswedstrijden dient te worden voorkomen dat de gevangen vis tijdens het wegen en terugzetten wordt beschadigd. Zorg ervoor dat er voldoende weegpunten aanwezig zijn, vermijd te lange blootstelling aan lucht en zet de vis zo dicht mogelijk bij de plek terug waar deze is gevangen.
9. Zet een gevangen vis in de best mogelijke conditie terug door:
 - a) Zodanig te werk te gaan en middelen te gebruiken dat tijdens het binnenhalen, onthaken en/of terugzetten van de vis geen verwondingen aan de slijmlaag en organen van de vis worden veroorzaakt;
 - b) Altijd over een hakensteker, een onthaaktang en geschikt landingsmiddel (bijv. schepnet) te beschikken;
 - c) De tijd dat een vis uit het water is zo kort mogelijk te houden;
 - d) Een vis alleen met nat gemaakte handen aan te raken;
 - e) De vis bij voorkeur in het water te onthaken;
 - f) Het contact met de kieuwen en ogen van de vis te vermijden;
 - g) Bij het vissen op roofvis altijd een kniptang voor (meertandige) haken mee te nemen;
 - h) Bij het onthaken van grote vissen (karper en snoek) altijd een onthaakmat te gebruiken;
 - i) Bij diepgehaakte vissen de lijn zo dicht mogelijk bij de haak door te knippen en daarna de vis weer terug te zetten, mits verwacht wordt dat de vis dit overleeft;
 - j) Ernstig gewonde vissen niet terug te zetten, direct te doden en mee te nemen naar huis;
 - k) Niet op zodanige dieptes te vissen, dat vissen door het drukverschil beschadigd raken;
 - l) Niet tijdens de paaitijd op roofvis te vissen;
 - m) De gevangen vis zo snel mogelijk voorzichtig in hetzelfde water terug te zetten;
 - n) Indien nodig de vis bij het terugzetten te ondersteunen, totdat deze in staat is om op eigen kracht weg te zwemmen.
10. Ruim na een visdag lijnen en ander afval op. Achtergelaten vislijnen en haken kunnen veel schade aanrichten.

2. LEEFNETCODE

Uit onderzoek blijkt dat het gebruik van een leefnet zeker niet nadelig hoeft te zijn voor de bewaarde vis. In het algemeen geldt echter: hoe minder handelingen er met een vis worden gedaan, hoe kleiner de kans op beschadiging. Iedere extra handeling betekent extra risico. Gebruik daarom alleen een leefnet als het nodig is, anders liever niet.

Wil je een leefnet gebruiken of moet jouw net worden vernieuwd, kies dan voor een leefnet met de volgende eigenschappen:

- Een diameter van 40 cm of meer;
- Een lengte van 2,5 meter of meer;
- Een maaswijdte van maximaal 6 mm;
- Knoopploos;
- Van zacht materiaal;
- Voorzien van voldoende hoepels om het goed uit te leggen.

Zorg bij gebruik van het leefnet dat:

- Een zo groot mogelijk deel van het net onder water is, zodat de vis het volume kan benutten;
- Het leefnet bij voorkeur horizontaal gestrekt uit staat in plaats van verticaal;
- Golven geen vat hebben op het leefnet om beschadiging van de vis te voorkomen;
- De vis zo kort mogelijk in het leefnet verblijft;
- Er niet te veel vis in het leefnet zit;
- Het leefnet voorzichtig wordt leeggemaakt

3. LOODCODE

Lood hoort niet in het milieu. Het is gevaarlijk voor mens en dier. Gebruik daarom zo veel mogelijk milieuvriendelijke alternatieven zoals steen, beton, glas, ijzer, wolfram (tungsten) en composiet. Tin en zink zijn geen milieuvriendelijke alternatieven. Belangrijke andere aanbevelingen zijn:

- Gebruik nooit lood bij breeklijnen als visveilig systeem;
- Giet vanwege gezondheidsrisico's geen loden voorwerpen voor het gebruik in de sportvisserij;
- Gebruik bij kunstaas dat lood bevat een kunstaasredder, waardoor je minder kunstaas verspeelt;
- Deponeer lood dat je niet meer gebruikt bij het chemisch afval.

4. GEDRAGSREGELS VEILIGHEID OP EN AAN HET WATER

- Ga altijd voorbereid op pad; lees het weerbericht en neem een opgeladen mobiele telefoon mee;
- Laat iemand weten waar je gaat vissen en hoe laat je denkt terug te zijn.
- Zorg dat je op de hoogte bent van de (plaatselijke) vaarregels;
- Verleen op het water tijdig voorrang aan de beroepsvaart en vis niet in de vaargeul;
- Voor bellyboats gelden wettelijke restricties. Houd als bellyboater rekening met jouw kwetsbare positie ten opzichte van scheepvaart en stroming en getij.

5. GEDRAGSREGELS KARPERVISSEN

Naast de normaal geldende gedragsregels zijn er voor de karpervissers specifieke gedragsregels (i.o.m. De KSN):

- Vis met loodvervangende werpgewichten;
- Vis alleen met visveilige systemen;
- Gebruik bij het onthaken en fotograferen altijd een onthaakmat;
- Houd de vis nat bij het onthaken en fotograferen;
- Ga verantwoord om met het gebruik van de bewaarzak;
- Voorkom overmatig voeren.

Spoel al het natte materiaal (schepnet, onthaakmat, etc) thuis goed uit met warm water. Daarna goed drogen om verspreiding van visziektes te voorkomen

6. GEDRAGSREGELS ROOFVISSEN

Naast de normaal geldende gedragsregels zijn er voor de roofvissers specifieke gedragsregels (i.o.m. de VNR):

- Wees voorzichtig met roofvis bij hogere watertemperaturen, drill dan zo kort mogelijk;
- Onthaak liefst in het water;
- Vis met deugdelijk onthaakmateriaal (onhaaktang, draadkniptang);
- Vis bij voorkeur met een snoektandenbestendige onderlijn (staal, titanium of dik fluorocarbon);
- Gebruik of een juist uitgevoerde kieuwgreep of een (rubber) landingsnet;
- Snoeken boven de 75 cm dienen bij het toepassen van de kieuwgreep ondersteund te worden.

7. GEDRAGSCODE

Speciaal voor de zeehengelsport is er een aparte gedragscode. De gedragscode kun je vinden op www.sportvisunie.nl.

REGIO MIDWEST

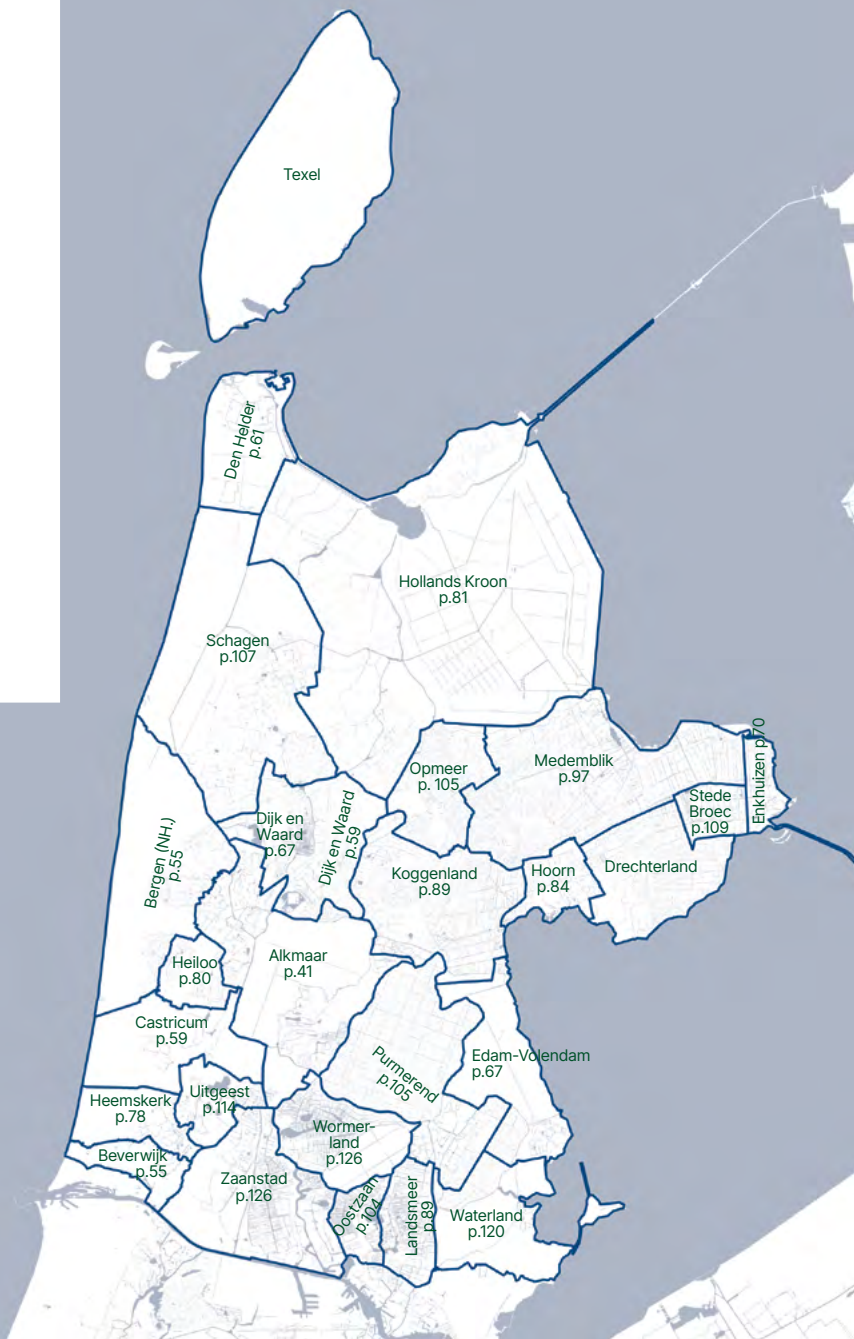
Kantoor: De Droogmakerij 42A, 1851 LX Heiloo

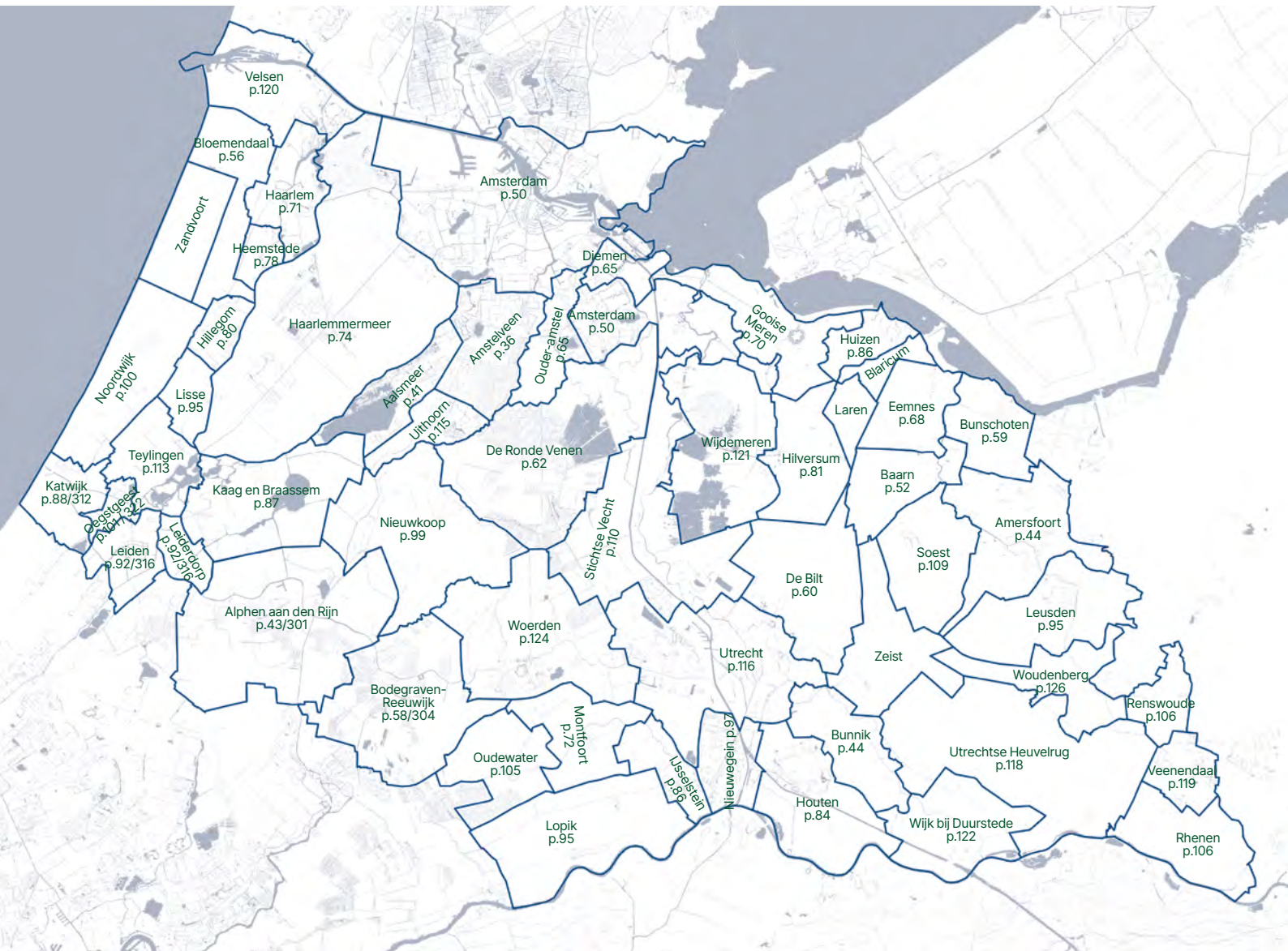
Tel.: (0251) 31 88 82

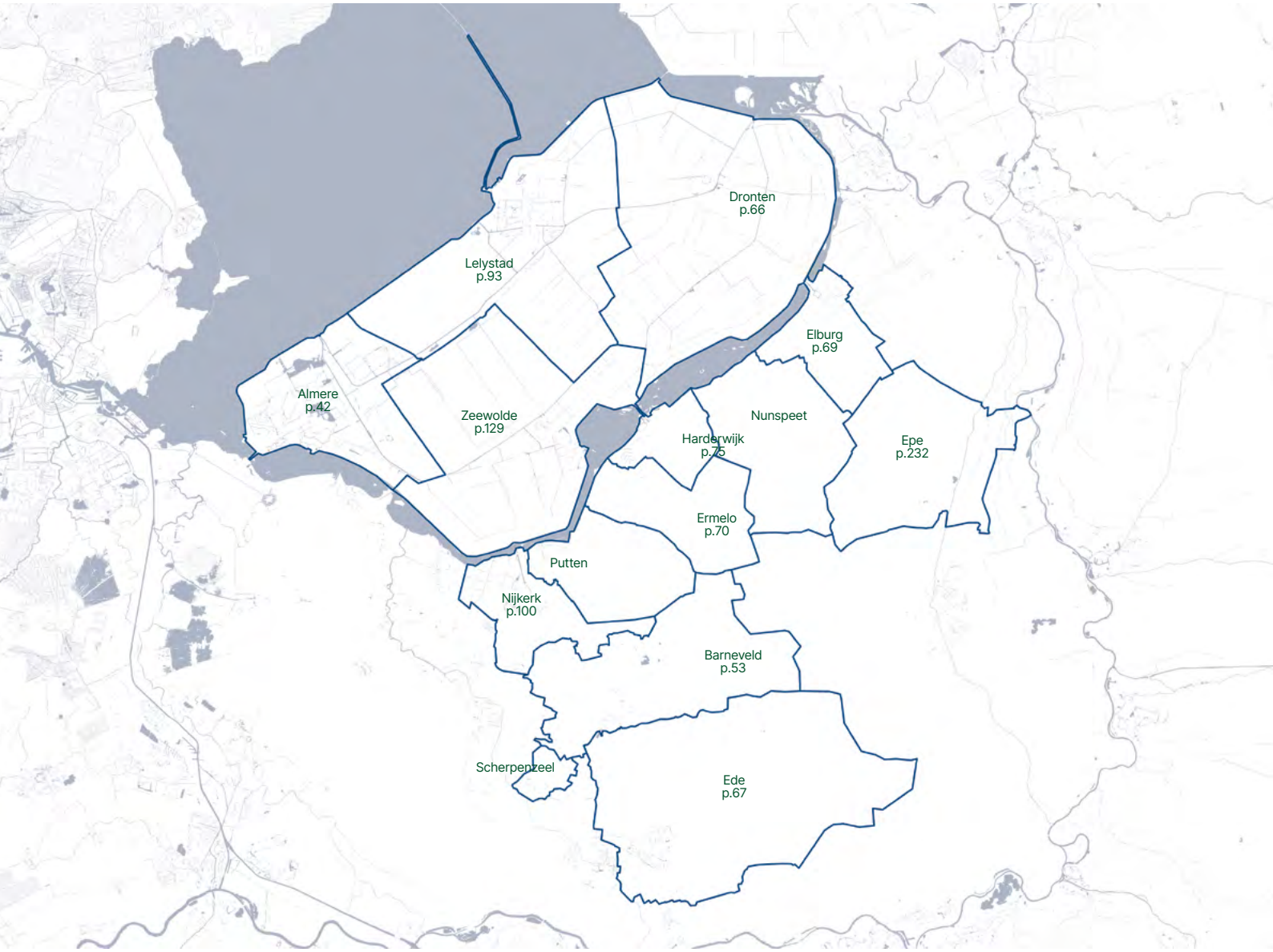
website: www.sportvisunie.nl

Polders Westfriesland	p. 30
Provinciale kanalen	p. 31
Flevopolders	p. 35
Randmeren	p. 37
Rivieren en zijtakken	p. 38
Vaarten	p. 40
Wateren per gemeente	p. 41

MIDWEST-NOORD







POLDERS WESTFRIESLAND

Sportvisunie:

Polder Het Grootslag voor zover in eigendom van het HHS Hollands Noorderkwartier, behoudens rechten van derden - langs het spoorbaanvak Hoorn-Enkhuizen (km. 36.720 - 49.500).

De wateren **De Weelen** gelegen in de polder Het Grootslag.

- *Het vissen is niet toegestaan op land dat door Staatsbosbeheer aan derden in gebruik is gegeven, behalve wanneer hiervoor door de gebruiker schriftelijk een ontheffing is verleend.*
- *Het is verboden gepachte landerijen te betreden in de periode van 1 maart tot 15 juni - Nachtvissen is verboden in de periode van 1 maart tot 15 juni.*

Polder De Vier Noorderkoggen voor zover in eigendom van het HHS Hollands Noorderkwartier, behoudens rechten van derden.

Polder Ursem (onder andere de Noordgouw) uitgezonderd 100 m van de noordkant van de Machinesloot vanaf het gemaal.

Polder Achterkogge

Polder De Kaag

Polder Hensbroek

Polder Wogmeer

Polder De Drieban

De Ursemmerplas

Ursemmervaart bekend als park 7, vanaf de Fenisserbrug bij Avenhorn tot aan de Schermerringvaart bij Ursem.

De Leijen in de polder Hensbroek.

De bermsloten langs de Rijksweg 7 voor zover het betreft het gedeelte

De Hulk-Lambertschaag en voor zover gelegen binnen het poldergebied Vier Noorder Koggen.

Alle wateren in de voormalige **Schellinkhouterpolder** en **Mijzenpolder** voor zover in eigendom bij Hoogheemraadschap Hollands Noorderkwartier exclusief drie visserijvrije zones

PROVINCIALE KANALEN

Sportvisunie op machtiging van de Noord Hollandse Bond Beroepsvisseris: **Kanaal Stolpen – Schagen en Schagen – Kolhorn** tussen het Noordhollandsch Kanaal en de Waardpolderbrug te Kolhorn.

Kanaal Alkmaar (Omval) – Kolhorn inclusief het **Kolhornerdiep** tussen de Waardpolderbrug en de doorvaart naar het Waard-Groetkanaal.

Het kanaal Oudkarspel-Kolhorn tussen de brug in de Oosterweg te Nieuwe-Niedorp en het Kolhornerdiep.

HSV Den Helder e.o.:

Noordhollandsch Kanaal vanaf het Marine Museum in het Werfkanaal tot aan de Zijperschutsluis (kolksluis te 't Zand).

HSV VIOD Alkmaar e/o en Sportvisunie:

Noordhollandsch Kanaal van Zijperschutsluis tot West-Graftdijk, Vuile Graft.

Sportvisunie:

Noordhollandsch Kanaal vanaf West-Graftdijk, Vuile Graft tot aan de voormalige keersluis te Amsterdam-Noord (inclusief de **voorhaven van de schutsluis Willem I**).

Sportvisunie:

Noordzeekanaal *Vissen in het gebied van de natuurvriendelijke oevers 'Zuiderpolder', gelegen aan de noordkant van het Noordzeekanaal ten westen van de pont Buitenhuizen en 'Spaarnwoude', gelegen aan de zuidkant van het Noordzeekanaal ten westen van Zijkanaal C, is niet toegestaan.*

Zijkanaal D te Nauerna.

Zijkanaal E Haven van Westzaan.

Zijkanaal H

Zijkanaal I van het Noordzeekanaal.

Zijkanaal K van het Noordzeekanaal.

Nieuwe Zeehaven aan het Noordzeekanaal te Zaandam.

HV Haarlem e.o.:

Zijkanaal B van het Noordzeekanaal.

Zijkanaal C van het Noordzeekanaal en Buiten IJ te Spaarndam.

HV Zaanstreek:

Zijkanaal G inclusief de **Dirk Metselaarhaven, Isaac Baarhaven, Oude Haven en Voorzaan**

Nieuwe Zeehaven aan het Noordzeekanaal te Zaandam.

AUHV.nl - Algemene Utrechtse Hengelaars Vereniging:

*(Nachtvissen uitsluitend voor leden. Als er een * achter het viswater staat dan mogen uitsluitend leden er met drie hengels vissen. Bij het vissen op karper in AUHV viswater moet er altijd een onthaakmat gebruikt worden. Het is verboden een vis in een bewaarzak te bewaren op alle wateren waar de A.U.H.V. visrechthebbende is. Het is wel toegestaan om 1 vis in een retaining sling (of vergelijkbaar) voor maximaal 1 uur te bewaren.*

De toiletemmer is verplicht bij het nachtvisseren. Het is verplicht om bij nachtelijke verblijf aan het water (wanneer er schuilmiddelen of kampeermiddelen worden geplaatst) een toiletemmer en schepje voorhanden te hebben voor het opruimen van je ontlasting. Binnen de bebouwde kom mag er geen ontlasting worden begraven maar moet dit met de toiletemmer worden afgevoerd. Zie www.visplanner.nl voor meer informatie.)

Amsterdam-Rijnkanaal* vanaf de Prinses Irenesluizen te Wijk bij Duurstede tot de vml. draaibrug te Maarssen bij het NS station.

Bermsloten langs het Amsterdam-Rijnkanaal langs de rechterzijde tussen km-paal 44,3 en 47,7; langs de linkerzijde tussen km-paal 44,45 en 48,0; tussen Houtense Brug en de Hoonwetering in Houten.

Ministerie van Economische Zaken:

Langs de Oostkanaaldijk van het Amsterdam-Rijnkanaal km 14.4 tot km 17.5, onder Nigtevecht.

- *De bermen langs het kanaal behoren aan de Rijkswaterstaat, oftewel de Inspecteur der Domeinen. Niet de gehele berm is toegankelijk voor leden en men overtuige zich dus terdege.*
- *Voor beschadigingen van het gras, beplanting en boordvoorzieningen kan de vereniging aansprakelijk worden gesteld.*
- *De leden mogen zich niet ophouden in de vakken waarin de sluizen en de bruggen over het kanaal liggen tot 30 meter uit de fronten, de sluizen en de landhoofden van de bruggen, zo ook de vakken waar de pontveren gevestigd zijn tot 10 meter wederzijds van de pont.*
- *Bij overtreding van deze bepalingen kan de huur worden ingetrokken.*

HSV Breukelen:

Amsterdam-Rijnkanaal vanaf de vm. draaibrug te Maarssen tot de vm. draaibrug te Loenen.

Algemene Weesper Hengelaars Bond (AWHB):

Amsterdam-Rijnkanaal  van brug bij Loenersloot tot aan de spoorbrug bij Weesp.

Looprecht Amsterdam-Rijnkanaal van de spoorwegbrug in de Oos-

terspoorweg tot aan de brug bij Loenersloot, **uitsluitend aan de westzijde**, mag door alle leden worden betreden. Tussen Driemond en Nigtevecht mag niet met motorvoertuigen worden gereden, dit is een fietspad.

HSV VIOD Alkmaar e/o / Sportvisunie - Uitgeest:

Ringvaart Heerhugowaard / Kanaal Alkmaar (Omvul) – Kolhorn 
tussen de Roskamsluis en de Stationsweg Heerhugowaard (bij HHW) losplaats Broekerhoek.

AUHV.nl - Algemene Utrechtse Hengelaars Vereniging:

*(Nachtvissen uitsluitend voor leden. Als er een * achter het viswater staat dan mogen uitsluitend leden er met drie hengels vissen. Bij het vissen op karper in AUHV viswater moet er altijd een onthaakmat gebruikt worden. Zie www.visplanner.nl voor meer informatie)*

Het is verboden een vis in een bewaarzak te bewaren op alle wateren waar de A.U.H.V. visrechthebbende is. Het is wel toegestaan om 1 vis in een retaining sling (of vergelijkbaar) voor maximaal 1 uur te bewaren.

De toiletemmer is verplicht bij het nachtvisseren. Het is verplicht om bij nachtelijke verblijf aan het water (wanneer er schuilmiddelen of kampeermiddelen worden geplaatst) een toiletemmer en schepje voorhanden te hebben voor het opruimen van je ontlasting. Binnen de bebouwde kom mag er geen ontlasting worden begraven maar moet dit met de toiletemmer worden afgevoerd.

Merwedekanaal* van de noordelijke aansluiting met het Amsterdam-Rijnkanaal in Utrecht tot de rivier de Lek in Nieuwegein. *Het is om privacyredenen verboden te vissen in de onmiddellijke nabijheid van woonboten.*

Hengelsportvereniging De Rietvoorn (Veenendaal):

Valleikanaal vanaf de Grebbsluis tot aan de spoorlijn Utrecht – Arnhem. *Nachtvissen is alleen toegestaan voor leden van HSV de Rietvoorn (Veenendaal)*

Hengelsportvereniging Ons Genoegen Woudenberg:

Valleikanaal vanaf de Rijksweg A-28 te Leusden tot aan de spoorlijn Utrecht–

Arnhem. Het is toegestaan de Langesteeg met de auto in te rijden tot aan de brug over het Valleikanaal - Staatsbosbeheer verleent de houder van deze viswaterlijst en de VISpas het recht om de gronden die zijn aangegeven op de website www.hsvwoudenberg.nl te betreden, uitsluitend voor de hengelsport.

- *Nachtvissen in het Valleikanaal is het gehele jaar toegestaan doch uitsluitend met een speciale nachtvisvergunning van HSV Ons Genoegen.*



Er geldt een totaal verbod tot het meenemen van vis. Alle vissen moeten aan het eind van de vissessie levend teruggezet worden in het water waar deze gevangen is. Het looprecht langs de noordzijde vanaf de Grebbesluis tot aan de Nederrijn, voorbij de woonboten en natuurzone, alleen voor leden van


HSV de Voorn te Rheden, HSV de Rietvoorn te Veenendaal en HSV Ons Genoegen te Wageningen, zoals contractueel is vastgelegd in de looprecht-overeenkomst met het Utrechts landschap.


Bij het vissen in het Valleikanaal is het verboden gebruik te maken van vaartuigen of obstakels in de watergang te plaatsen, zich met fietsen, bromfietsen, auto's en andere vervoermiddelen op de onderhoudspaden te begeven, dan wel genoemde vervoermiddelen daar te parkeren, zich met honden op de onderhoudspaden te begeven.

FLEVOPOLDERS

Sportvisunie:

De vaarten en tochten in de Flevopolders  . De vaarten zijn hieronder nader gespecificeerd.

Vaartplas  *nachtvissen verboden.*


Zuigerplas  *nachtvissen verboden. Hier geldt een visverbod vanaf de westelijke oever (zie www.visplanner.nl).*


Wisentbos *Vissen is toegestaan van zonsopgang tot zonsondergang.*


Vissen dient te gebeuren vanaf de walkant, dus niet vanuit een boot. Het is niet toegestaan om het viswater vrij te maken van waterplanten, oeverbegroeiing en bagger. Vissen is uitsluitend toegestaan met één hengel met aangewezen aassoorten. Het is verboden afval achter te laten. Tenten of andere schuilmiddelen, windschermen, honden en andere voorwerpen die voor de uitoefening van de visserij niet strikt noodzakelijk zijn, zijn niet toegestaan. Het verstoren van vogelnesten, het vangen van vogels en het verstoren van de rust is niet toegestaan.


Wateren in de oostelijke Flevopolder *Vissen met de derde hengel is niet toegestaan in de sierwateren in de plaatsen, uitgezonderd de stadswateren van Almere.*

Reigerplas , **Wulptocht** , **Dodaarstocht** , **Duikerstocht** , **Gruttotocht** 

Hoge Vaart  van gemaal Colijn bij Ketelhaven tot de Hoge Knarsluis bij de Knardijk.


Hoge Dwarsvaart  van de Hoge vaart tot gemaal Lovink bij Harderhaven.

Lage Vaart  van gemaal Colijn bij Ketelhaven tot de Lage Knarsluis bij de Knardijk.

Lage Dwarsvaart  van de Lage Vaart tot gemaal Wortman bij Lelystad-Haven.

Larservaart  van de Lage Vaart tot de Larsertocht.

Oostervaart   van de Lage Vaart tot voorbij het industrieterrein Oostervaart te Lelystad.

Swiftervaart  van de Lage Vaart tot Swifterbant.

Wateren in de zuidelijke Flevopolder *Vissen met de derde hengel is niet toegestaan in de sierwateren in de plaatsen, uitgezonderd de stadswateren van Almere.*

Hoge Vaart  van gemaal de Blocq van Kuffeler tot de Hoge Knarsluis bij de Knardijk.

Lage Vaart  van gemaal de Blocq van Kuffeler tot de Lage Knarsluis bij de Knardijk.

Binnen de gemeentegrenzen van Almere is op Sportvisunie-water het gebruik van een leefnet, bewaarzak of andere variant om gevangen vis levend te 'bewaren'

(uitgezonderd aasvisjes conform de regels behorende bij de VISpas) niet toegestaan. Tevens zijn weerhaken op meertandige haken verboden, uitgezonderd bij dood-aas vissen de haakpunt waar de aasvis aan bevestigd wordt.


Het betreft dan de volgende watergedeeltes:

Lage Vaart: Blocq van Kuffelen tot viaduct N702 (bij Kotterbos);

Hoge Vaart: Blocq van Kuffelen tot viaduct A27.

Nachtviszones Flevopolders

- 1) Lage Vaart, Trekweg vanaf viaduct N 702 tot aan de Vaartplas in Lelystad (*in de Vaartplas zelf is nachtvisserij verboden*).
- 2) Hoge Vaart, het gedeelte langs de Groenlingweg in Almere (achter de vuilnisbelt).
- 3) Lage Vaart, Lage Vaartbos het gedeelte langs het Rodemijnsteenpad (parallel aan de Dronterweg) in Lelystad.
- 4) Lage Vaart, de zone gelegen langs het Rietveldpad en de Vaartsluisweg, tussen de N702 en de sluis tussen de Hoge en de Lage Vaart (tegenover industriegebied 'de Vaart').
- 5) Hoge Vaart, de zone langs de Trekvogelweg, het gedeelte tussen de N 702 en de ophaalbrug naar de Noorderplassen.
- 6) Hoge Vaart ter hoogte van de Elburgerweg.
- 7) Lage Vaart ter hoogte van het Lisdodde pad.
- 8) Noordertocht ter hoogte van de Plavuizenweg.
- 9) Lage Vaart, gedeelte achter de McDonalds in Lelystad.
- 10) Lage Vaart, noordwestelijke oever vanaf de Drieslag tot de vijver Wisentbos; aanlegsteigers vrijhouden.
- 11) Lage Vaart, westoever tussen de N307 en de spoorbaan.
- 12) Plavuizenweg tot net iets voorbij de Bijltocht.
- 13) Torenavalk – vanaf de Torenavalkweg langs de Warandedreef tot aan het spoor Lage Dwarsvaart.
- 14) Knardijk aan de Lage Vaart in Noordelijke richting.
- 15) Trekweg aan Lage Vaart vanaf de Vaartplas tot aan de Knardijk.
- 16) Meerkoetenweg aan de Larservaart vanaf de brug Noordelijk zo'n 50 meter.
- 17) Hoge Vaart onder de Larserweg brug op de hoek van het Larserpad.
- 18) De Oostervaart, vanaf de Lage Vaart tot aan de Gelderse Hout.







RANDMEREN  behalve in de aangrenzende havens en vissend vanaf de zeedijk Nijkerkernauw en Wolderwijd tussen de mondingen van de Laak en de Schuitenbeek.

Voor verboden gebieden op het Eemmeer en Gooimeer zie de kaart op www.visplanner.nl

Sportvisunie:

Gooimeer  voor zover gelegen in de voormalige gemeente Naarden 

- *Ter hoogte van de jachthaven Naarderbos is het tussen de Galerij en Hoofdgracht toegestaan om maximaal 24 uur aangesloten te vissen met gebruikmaking van een schuilmiddel.*

Eemmeer , **Nijkerkernauw **, **Nuldernauw **, **Wolderwijd **, **Veluwemeer **, **Drontermeer **.

HSV Hoop op Geluk:

Strook buitendijks water aan de voet van de zeedijk Nijkerkernauw en Wolderwijd tussen de mondingen van de Laak en de Schuitenbeek.

RIVIEREN EN ZIJTAKKEN

HSV Breukelen:

Rivier de Vecht onder Breukelen vanaf de Weersloot (noordzijde) tot aan restaurant De Olifant (zuidzijde), kadastraal bekend gemeente Stichtse Vecht Nijenrode, sectie B, nummers 3101, 3102, 3103, 3104, 3105, 3107, 3592, 4421 en gemeente Stichtse Vecht St. Pieters, sectie B, nummers 1009, 1199 en gemeente Breukelen Nijenrode, sectie C, nummers, 2601, 3434.

Stichting Breukeleveense- en Loosdrechtse plassen:

Rivier de Vecht vanaf de Weersluis te Breukelen tot aan de Dirk A. Lambertszkade te Vreeland, de rechterzijde van de rivier (de zijde van het Zandpad).

Algemene Weesper Hengelaars Bond:

Rivier de Vecht van Muiden tot aan de Garstenmolen aan de Vreelandseweg bij Nigtevecht.

Fortgrachten Hinderdam uitloper van de Vecht.

Heerlijkheidswater deel van de Vecht bij Hinderdam.

De gracht van het lunet en om het fort Hinderdam en voorts van een gedeelte van de rivier de Vecht bij het fort, een en ander zoals door grenspalen is afgebakend.

De Vest

AUHV.nl - Algemene Utrechtse Hengelaars Vereniging:

*(Nachtvissen uitsluitend voor leden. Als er een * achter het viswater staat dan mogen uitsluitend leden er met drie hengels vissen. Bij het vissen op karper in AUHV viswater moet er altijd een onthaakmat gebruikt worden. Zie www.visplanner.nl voor meer informatie)*

Rivier de Vecht* tussen de Weerdsloot in Utrecht en partycentrum 'de Nieuwe Olifant' tussen Maarssen en Breukelen uitgezonderd het gedeelte (ter halve breedte, rechts), onder Oostwaard van de uitwatering van de polder van Westbroek of het Rechthuis van Zuijlen, tot de brug, in het Zandpad tussen Oostwaard en Maarssen.

HSV Hilversum:

Rivier De Vecht vanaf de Dirk A. Lambertszkade t/m de monding van het boezemkanaal

De Nes (*nachtvissen is alleen toegestaan voor leden van HSV Hilversum met een nachtvisvergunning*)

HSV De Toekomst:

Rivier de Vecht vanaf de Nes tot voorbij de camping.

Hengelsportvereniging De Rietvoorn te Doorn e.o.:

Kromme Rijn* vanaf de Langbroekerwetering te Odijk tot de Blauwe Pannenbrug te Wijk bij Duurstede. *Op de gehele Kromme Rijn is het verboden om snoekbaars mee te nemen.*

AUHV.nl - Algemene Utrechtse Hengelaars Vereniging:

*(Nachtvissen uitsluitend voor leden. Als er een * achter het viswater staat dan mogen uitsluitend leden er met drie hengels vissen. Bij het vissen op karper in AUHV viswater moet er altijd een onthaakmat gebruikt worden. Zie www.visplanner.nl voor meer informatie)*

Het is verboden een vis in een bewaarzak te bewaren op alle wateren waar de A.U.H.V. visrechthebbende is. Het is wel toegestaan om 1 vis in een retaining sling (of vergelijkbaar) voor maximaal 1 uur te bewaren.

De toiletemmer is verplicht bij het nachtvisseren. Het is verplicht om bij nachtelijke verblijf aan het water (wanneer er schuilmiddelen of kampeermiddelen worden geplaatst) een toiletemmer en schepje voorhanden te hebben voor het opruimen van je ontlasting. Binnen de bebouwde kom mag er geen ontlasting worden begraven maar moet dit met de toiletemmer worden afgevoerd.

Kromme Rijn* tussen het Ledig Erf in Utrecht tot 40 meter voor de brug in de Odijkerweg in Odijk. *Op de gehele Kromme Rijn is het verboden om snoekbaars mee te nemen.*

Oude Rijn zie Regio Zuidwest (p.296).

VAARTEN

Sportvisunie op machtiging van De Combinatie van Binnenvissers te Kudelstaart:

Ringvaart van de Haarlemmermeerpolder. *Let op: het meenemen van snoekbaars is beperkt tot maximaal één stuk per dag. Het is verboden te vissen 75 meter ten westen en 50 meter ten oosten van het gemaal Cruquius en tussen mijlpaal 21,5 en 21,8.*

- Wedstrijden mogen uitsluitend worden gehouden met schriftelijke toestemming van de Sportvisunie. Aanvragen op www.viswedstrijd-aanvragen.nl.
- Een overzicht van de wedstrijden waarvoor de Sportvisunie toestemming heeft gegeven, vindt u op www.sportvisunie.nl.
- Tijdens viswedstrijden waarvoor Regio MidWest toestemming heeft gegeven, mag op het daartoe uitgezette parcours uitsluitend worden gevestigd door de deelnemende wedstrijdvisser.
- Het is toegestaan om te vissen met maximaal twee hengels met alle toegestane aassoorten.
- Let op, op dit water is de sportvisser te gast op het water van de beroepsvisser.

WATEREN PER GEMEENTE

GEMEENTE AALSMEER

HSV Vislust te Aalsmeer:

Wilgentocht

Freesiatocht

De Horntocht van de Oosteinderpolder

De Molenvliet

Oosteinderpoel

De Horn- en Stommeerpolder

De Machinetocht van de Oosteinderpolder

Stommerkade

Het Boezemwater

De Schinkelpolder

De sierwateren van de gemeente Aalsmeer (incl.Kudelstaart)

De Middentocht van de Oosteinderpolder

Mendeltocht

Voor de Oosteinderpoel en de Aalsmeerse sierwateren geldt:

- *Het is verboden om alle soorten vissen in bezit te hebben behalve 1 snoekbaars en 15 aasvisjes.*
- *Het is verboden zich op akkers of particulier terrein te begeven.*
- *Het is verboden om auto's op de berm en beplanting te parkeren.*
- *Het is verboden om de oever en beplanting te beschadigen en afval achter te laten.*
- *Het is verboden te vissen in binnen het gebied gelegen particulier water.*
- *Het is verboden te vissen vanaf de bruggen.*
- *Lokvoer is slechts in beperkte mate toegestaan.*
- *De landelijke nacht- en 3e hengeltoestemming zijn niet geldig in onze wateren.*
- *In de Oosteinderpoel is het niet toegestaan om achter de balken te vissen.*
- *Bij het karper vissen bent u verplicht een onthaakmat gebruiken.*

GEMEENTE ALKMAAR

HSV De Karper te Bergen:

Bergermeer

Viscollege De Hengelaar - De Rijp:

Eilandspolder 

Hoornse Vaart Provinciaal kanaal Alkmaar / Huigendijk (Hoornse vaart).

ONDER DE HOORNSE VAART 

HSV VIOD Alkmaar e/o:

Het gemeentewater van Alkmaar Vissen in de sloot langs de Ommering is alleen toegestaan vanaf de stadszijde (nachtvissen alleen voor leden HSV Alkmaar in Oudorp, Oosterhout, Zandput en Oudieplas.)

Vissen in de Oudorperpolder is in het broedseizoen (1 februari tot 1 juli) binnen het aangegeven gebied niet toegestaan. Zie www.visplanner.nl.

Zandput (nachtvissen alleen voor leden)

- Parkeren in het gras aan de oever van de Laanderweg is verboden.
- Maximaal 3x 24 uur per stek nachtvisser, daarna minimaal 100 meter verplaatsen.
- Er mag niet verder gevist worden dan tot het midden van het water.
- Voor het voeren mag geen gebruik worden gemaakt van rubberboten/ boten, radiografisch bestuurde voerboden zijn wel toegestaan.
- Voeren met pinda is verboden en partikels moeten geweekt en gekookt zijn.
- Bij misbruik van deze regels zal onmiddellijk tot roeyering worden overgegaan.

Middentocht

Krommesloot

Bergervaart

Schermerpolder

Schermeringvaart

GEMEENTE ALMERE

HSV Almere:

Alle plassen, stads- en sierwateren binnen de gemeentegrenzen van Almere met uitzondering van het Kromhoutpark

Weerwater en Leeghwaterplas vissen in de doodlopende slootjes tussen de woningen is niet toegestaan. Voor vissen op Weerwater/ Leeghwaterplas geldt een aangepaste regelgeving: <https://www.hsvalmere.nl/bcwa/regelgeving-wl>

Noorderplassen vissen tussen de bebouwing langs de Noorderleedeweg is niet toegestaan.

Kromslootpark uitsluitend vliegvisser door leden van HSV Almere.

De Insteekhaven

Voor de drie vijvers in 'Tussen de Vaarten' (evenwijdig aan de Meindert Hobbema-straat) alsmede voor de twee siervijvers aan het Hennahof in Almere Buiten geldt een algeheel visverbod.

Voor alle wateren van HSV Almere geldt:

- Het gebruik van een leefnet, bewaarzak of andere variant om gevangen

vis levend te 'bewaren' (uitgezonderd aasvisjes conform de regels behorende bij de VISpas) is niet toegestaan;

- Voor het organiseren van wedstrijden en/of andere hengelsport gerelateerde activiteiten dient u schriftelijke toestemming te hebben van het bestuur;
- Nachtvissen en het gebruik van een schuilmiddel is voorbehouden aan leden van HSV Almere en uitsluitend op de gedeeltes zoals terug te vinden op de website van de vereniging;
- Het gebruik van een derde hengel is voorbehouden aan leden van HSV Almere en uitsluitend op de Noorderplassen, het Weerwater en de Leeghwaterplas;
- Indien gevist wordt met een dode vis of een stukje vis geldt: vissen met maximaal 1 hengel;
- Het is verboden om per hengel meer dan twee meertandige haken te gebruiken;
- Het is niet toegestaan om gebruik te maken van meertandige haken met weerhaken, deze weerhaken dienen (indien aanwezig) plat geknepen danwel verwijderd te worden. Uitzondering hierop betreft het vissen met een doodaas takel, deze meertandige haken mogen voorzien zijn van 1 haakpunt mét weerhaak om de dode aasvis te bevestigen;
- Zorg bij het roofvissen voor goed onthaakgereedschap bestaande uit een lange punttang en een kniptang, knip haken waar nodig af. Het is verboden om ruisvoorn, snoek, snoekbaars, zeelt of karper in bezit te hebben of als aasvis te gebruiken. Binnen de gemeentegrenzen van Almere is op Sportvisunie-water het gebruik van een leefnet, bewaarzak of andere variant om gevangen vis levend te 'bewaren' (uitgezonderd aasvisjes conform de regels behorende bij de VISpas) niet toegestaan. Tevens zijn weerhaken op meertandige haken verboden, uitgezonderd bij dood-aas vissen de haakpunt waar de aasvis aan bevestigd wordt. Het betreft dan de volgende watergedeeltes:

Lage Vaart: Blocq van Kuffelen tot viaduct N702 (bij Kotterbos);

Hoge Vaart: Blocq van Kuffelen tot viaduct A27.

GEMEENTE ALPHEN AAN DEN RIJN

HSV Alphen te Alphen a/d Rijn:

Zegerplas en de **sierwateren in het Zegerplasgebied Zuid** (te noemen de Bijlen) gelegen in de polder Oudshoorn en de Kortsteekterpolder te Alphen a/d Rijn.

De Rijnhaven in de polder Kerk en Zanen te Alphen aan de Rijn.

HSV De Brasem te Ter Aar:

De Kromme Aar te Alphen a/d Rijn.

Zie ook Regio Zuidwest (p.301).

Aarkanaal 

Aarlanderveense Wetering  tussen de Nieuwkoopseweg en de Treinweg te Aarlanderveen.

Molenboezem  vanaf de Kortsteekerweg 2 tot aan de Oude Rijn.

Industriegebied 'De Isselet'

GEMEENTE AMERSFOORT

HSV Amersfoort:

Voor alle wateren van HSV Amersfoort gelden de volgende richtlijnen:

In de bebouwde kom, inclusief de industrieterreinen, is nachtvisserij niet toegestaan.

In de gesloten tijd voor aassoorten (1 april – laatste zaterdag van mei) is het verboden om een of meerdere wormen of delen daarvan als aas te gebruiken, tenzij

- 1. Dit aas statisch (dus niet actief) wordt aangeboden middels een dobbermontage of een bodemmontage,*
- 2. Werphengels (hengels met opwindmechanisme) beaasd met dit aas na het inwerpen in een steun of anderszins op de oever worden geplaatst.*

Deze bepaling is bedoeld om het gericht vissen op roofvissen zoals baars, snoek en snoekbaars in de gesloten tijd voor aassoorten tegen te gaan.

Het is verboden om:

- Het gehele jaar te vissen tussen zonsondergang en zonsopgang in watergangen binnen de bebouwde kom, inclusief de industrieterreinen, gemeente Amersfoort;
- Onderhoudswerkzaamheden aan watergangen en onderhoudspaden te hinderen of belemmeren;
- Zich met fietsen, bromfietsen, auto's en andere vervoersmiddelen op de onderhoudspaden te begeven, dan wel de genoemde vervoersmiddelen daar te parkeren;
- Op de taluds of onderhoudspaden wormen te spitten of op andere wijze te verzamelen, in de grasmat te spitten of de grasmat op enigerlei te beschadigen;
- Om visstekken te maken, behoudens schriftelijke toestemming van Gemeente Amersfoort (gebruik los visplateau toegestaan);
- Vislijn, aas en overig afval bij het viswater achter te laten;
- De zich in- en langs het water bevindende begroeiing te beschadigen en

dieren te verstoren. De beschoeiing dient vrijgehouden te worden;

- Zich te bevinden binnen 10 meter van gemalen, stuwen en vuilopvang installaties van het waterschap;
- Vaartuigen in de watergangen te water te laten, tenzij dit gebeurt op plaatsen met een trailerhelling;
- Vis uit te zetten of te onttrekken, behoudens schriftelijke toestemming van de verhuurder en het waterschap. Hiervan uitgezonderd is het vangen van aasvissen, onder voorwaarde dat dit gebeurt volgens de voorwaarden t.a.v. aasvissen van de Sportvisunie zoals beschreven op p.5 van de Gezamenlijke Lijst van Nederlandse VISwateren zoals deze van toepassing is.
- M.u.v. het Valleikanaal en de Eem baars en snoekbaars boven de minimummaat in bezit te hebben (snoekbaars max. 2 stuks per dag), deze vissoorten dienen ook direct na de vangst in hetzelfde water te worden teruggezet.
- Te vissen met loodhoudende gewichten boven een gewicht van 15 gram;
- Gebruik te maken van vishaken die voorzien zijn van weerhaken;
- Gebruik te maken van bestrijdingsmiddelen in de gemeentelijke wateren, behoudens schriftelijke toestemming van de verhuurder en het waterschap;
- Gebruik te maken van leefnetten die niet minimaal voldoen aan de Leefnetcode van de Sportvisunie, of op een manier die daarmee in tegenspraak is. De leefnetcode staat op pagina 20 van de Gezamenlijke Lijst van Nederlandse VISwateren.

Beide zandputten aan de zuidzijde van de Rijksweg A1  (autosnelweg Hoevelaken–Eemnes). Alleen toegankelijk via polderweg Oude Lodijk.

- *Verboden te vissen vanaf de walkant aan de zijde van de autosnelweg.*
- *Het is verboden te vissen op roofvis.*
- *Verboden auto's in de (directe) nabijheid van de waterkant te parkeren.*
- *Verboden open vuur te maken, barbecues te gebruiken en afval achter te laten.*

Extra aandacht: Indien door de verhuurder wordt geconstateerd dat bovenstaande bepalingen worden overtreden of genegeerd kan deze de huur beëindigen.

Sportvissers denk hier eens goed over na en laat het zover niet komen. Het is hier uw eigen belang en dat van uw medesportvissers.

Achtereemlandsewetering tot de aansluiting met de Haarsewetering. Gedeelte van de **Wijdewetering** vanaf de Achtereemlandsewetering tot de Slaagsewetering.

Slaagsewetering

Zeldertsewetering

Gedeelte **Malewetering** vanaf het gemaal bij de fietsbrug aan de Eem tot de afbuiging van de Malewetering in noordoostelijke richting.

Gedeelte **Malewetering** vanaf de Bunschoterstraat tot de Zevenhuizerstraat.

Het **Valleikanaal** het gedeelte vanaf Rijksweg A28 tot de duiker bovenstrooms bij de Eem.

De Vosheuvelbeek

Industriegebied 'De Issett'

De Stadswateren in Amersfoort ingedeeld per stadswijk.

- 2 Regenwatervijvers.
- Watergang naast Heliumweg.
- Watergang naast Fluorweg.
- *Het is verboden te vissen op roofvis.*
- *Het is verboden motorvoertuigen en bromfietsen in de berm te plaatsen.*

Industriegebied "De Hoef"

• De watergangen en vijvers gelegen naast de volgende wegen: Basicweg, Computerweg, Hardwareweg, Hoefseweg, Outputweg, Plotterweg, Terminalweg.

• Industriegebied 'Calveen'

• De aaneengesloten watergangen naast de volgende wegen: Astronaut, Oude Zevenhuizerstraat, Ruimtevaarder, Ariane.

Stadskern

- Het gedeelte van de Heiligenbergerbeek vanaf de stuw nabij de Kinderboerderij/Vosheuvelbeek via de duiker onder de Ringweg Randenbroek tot Stadsring.
Let op: Ter bescherming van Park Randenbroek is bevinging uitsluitend vanaf zijde Rubensstraat toegestaan.
- Flierbeek van Ringweg Randenbroek tot Stadsring.
- Oostelijke Singelgracht van Monnikendam tot stuw bij Koppelpoort.
- De Eem van Koppelpoort tot 40 meter bovenstrooms uitmonding Valleikanaal (Tjalkweg).

Soesterkwartier

- Vijver en watergang Vreeland – volkstuinten.
- Vijver en watergang Dreef.
- Vijver Noordewierweg (Puntenburg).

De Koppel

- Vijver Keerkring.

Schothorst

- Watergangen gelegen naast de volgende wegen: Klarissenstraat, Iskanderpad, Heer Halewijnpad, Balladelaan, Avalonpad, Klaartje Donzepad, Kanteklaarpad, Goedroenstraat, Roderikweg, Jerolimodreef.

Liendert

- Watergang naast Albatrosstraat.
- Vijver waterwingebied Liendert, hoek Van Randwijcklaan.

Rustenburg

- De aaneengesloten watergangen naast de volgende wegen: Singel langs spoorlijn Apeldoorn/Deventer, De Graafdreef, Jonkmandreef, Groene steeg, Reinten dreef, Senfpad, watergang Van Randwijcklaan.

Kattenbroek

- Watergang naast Het Masker.
- Watergang naast Laan der Hoven.

Hoogland

- Vijver De Bik.
- Vijver Berkenlaan.
- Watergang naast Rondweg Noord.
- Water De Biezen watersteeg.

Nieuwland

- Vijver Bunschoterstraat – Zeldertse Poort – Vuursalamander (westelijke zijde)
N.B. Het vijvergedeelte tussen Vuursalamander (oostelijk gedeelte) en Zoetegaarde is verboden viswater.
- Vijver Waterjuffer, Posthoornslak.

Vathorst

- De aaneengesloten watergangen naast de volgende wegen: Durgerdamhaven, Elburgstraat, Genemuidengracht, Harderwijkdreef, Laakboulevard, Muidenkade, Vollenhovekade, Volendamkade, Kolhornkade, Huizenkade, Markenhaven, Zwartsluiskade, Makkumgracht, Schellingwoudegracht.

GEMEENTE AMSTELVEEN

Amsterdamse Hengelsport Vereniging (AHV):

Voor alle wateren van de AHV geldt: De nummers bij de wateren corresponderen met de nummers op de AHV waterkaart. In alle in deze vergunning genoemde wateren geldt:

- *Tijdens viswedstrijden die door de AHV zijn georganiseerd of waarvoor door de AHV een wedstrijdvergunning is afgegeven, mag op het daartoe uitgezette parcours uitsluitend worden gevist door de deelnemende wedstrijdvisser.*
- *Minimummaat snoekbaars in alle AHV wateren is 55 cm.*

En het is verboden:

- *Met motorvoertuigen parken, voet en / of fietspaden te berijden, tenzij hiervoor ontheffing is verleend op enigerlei wijze.*
- *Niet haaks (recht vooruit) op / vanaf de oever te vissen.*

- *Lijnen verder uit te varen dan de werpafstand van de hengel / molen combinatie toelaat.*
- *Aanwijzingen van visserijwetcontroleurs en Buitengewoon Opsporings Ambtenaren van de AHV niet op te volgen;.*
- *Een elektronische beetverklikker te gebruiken binnen een straal 100 meter vanaf de bebouwing.*
- *Om op enigerlei wijze in de wateren waar de AHV visrecht hebbende is het visrecht economisch te benutten (bijvoorbeeld als visgids).*
 - *Hiervan kan worden afgeweken indien een ontheffing is verleend door het AHV bestuur (voorwaarden verkrijgbaar bij de AHV).*
 - *Een ontheffing heeft een geldigheidsduur van maximaal één jaar en hier zijn voorwaarden aan verbonden.*
- *De verbodsbepalingen te overtreden die bij individuele benoemde wateren zijn genoemd.*

“Het vissen met een drijvende broodkorst is toegestaan. Voorkom echter te allen tijde dat (water)vogels uw aas oppakken en zich vasthaken. Wie op onverantwoorde wijze handelt, vist onsportief”.

07. Amstelveense sierwateren gelegen tussen de Nesslerlaan, Rotterdamseweg, Kalfjeslaan, Amsterdamseweg, Handweg en Bovenkerkerweg. Uit overwegingen van piëteit is het verboden te vissen in de wateren rond de begraafplaats Zorgvlied. *Het is verboden te vissen in de volgende wateren:*

- *Vijver ingesloten door de Benderslaan, v.d. Leeklaan, Boksdoomlaan en Hortensialaan.*
- *Vijver ingesloten door de Haagbeuklaan, Populierenlaan, Abelenlaan en Notenlaan.*
- *Het Broersepark.*
- *Vijvers ‘De Braak’ en de ‘Doorbraak’ en de vijvers in het Van Leerpark.*
- *Vijver gelegen langs Laan Walcheren lopende vanaf Selderust naar de Ruijschlaan tot aan het houten bruggetje.*
- *Vijver gelegen ten zuiden van de Kalfjeslaan, tussen de Ringvaart van de Middelpolder en Amstelrade.*
- *Vijver lopende vanaf Uilenstede onder de Prof. E.M. Meijerslaan door tot aan de Saskia van Uijlenburgweg (de vijver langs de Saskia van Uijlenburgweg mag wel bevestigd worden).*
- *Alle vijvers gelegen in het park achter de Meander.*
- *Vijver gelegen aan de noordzijde van het Streekziekenhuis Amstelveen.*
- *Vijver bij verpleeghuis ‘De Helpende Hand’.*
- *Vijvers gelegen tussen Poortwachter, Grote Beer, Brink, Schanshoek en Marskramer.*

Het is verboden de beplantingen te betreden en /of te graven of spitten in de gazons (openbaar groen).

08. De Bovenkerker Polder te Amstelveen

09. De Noorder Legmeer Polder en De Thamerpolder onder Amstelveen en Uithoorn.

Bijzondere bepalingen perceel 09.: ringvaart Noorder Legmeer Polder: Vergunning is verleend tot het zich bevinden aan de ringvaart bekend als de ‘Vuurlijn’. Toegang – alléén voor leden – uitsluitend door de aanwezige doorgangen – Het belopen van de dijk is verboden.

AMSTERDAM

Amsterdamse Hengelsport Vereniging (AHV):

Voor alle wateren van de AHV geldt: De nummers bij de wateren corresponderen met de nummers op de AHV waterkaart. In alle in deze vergunning genoemde wateren geldt:

- *Tijdens viswedstrijden die door de AHV zijn georganiseerd of waarvoor door de AHV een wedstrijdvergunning is afgegeven, mag op het daartoe uitgezette parcours uitsluitend worden gevist door de deelnemende wedstrijdvisser.*
- *Meeneem verbod van snoekbaars in alle AHV wateren tenzij tussen de minimum maat van 55 cm en een maximum maat van 70 cm.*

En het is verboden:

- *Met motorvoertuigen parken, voet en /of fietspaden te berijden, tenzij hiervoor ontheffing is verleend op enigerlei wijze.*
- *Niet haaks (recht vooruit) op / vanaf de oever te vissen.*
- *Lijnen verder uit te varen dan de werpafstand van de hengel / molen combinatie toelaat.*
- *Aanwijzingen van visserijwetcontroleurs en Buitengewoon Opsporings Ambtenaren van de AHV niet op te volgen.*
- *Een elektronische beetverklikker te gebruiken binnen een straal 100 meter vanaf de bebouwing.*
- *Om op enigerlei wijze in de wateren waar de AHV visrecht hebbende is het visrecht economisch te benutten (bijvoorbeeld als visgids).*
 - *Hiervan kan worden afgeweken indien een ontheffing is verleend door het AHV bestuur (voorwaarden verkrijgbaar bij de AHV).*
 - *Een ontheffing heeft een geldigheidsduur van maximaal 1 jaar en hier zijn voorwaarden aan verbonden.*
- *De verbodsbepalingen te overtreden die bij individuele benoemde wateren zijn genoemd.*

“Het vissen met een drijvende broodkorst is toegestaan. Voorkom echter te allen tijde dat (water)vogels uw aas oppakken en zich vasthaken. Wie op onverantwoorde wijze handelt, vist onsportief”.

4. Nieuwe Meer

23. Recreatiegebied Gaasperplas

24. De wateren gelegen in de volgende recreatiegebieden van het Groengebied Amstelland:

Het is verboden te vissen vanaf de zwemplekken of in het water van de zwemplekken welke zijn gemarkeerd.

- *Het is verboden om bij het vissen gebruikt te maken van een (vis)tent.*
- *Uitsluitend een paraplu zonder zijflappen is toegestaan.*
- **De Hoge Dijk**

- **De Gaasperzoom**

- **De Middelpolder inclusief Elsenhove**

- **Penbos**

- **Duivendrechtsepolder onder Amsterdam en Ouder-Amstel**

27. Weespertrekvaart en de daarmee in verbinding staande wateren van Amsterdam tot Diemen en van Diemen tot aan de Gaasp.

30. De Volgermeerpolder te Amsterdam Landelijk Noord.

31. De Purmerlander Polder te Purmerend begrensd door de voormalige grens van Purmerend, de Wijde Wormerringvaart en Het Twiske, De Oostzanerrijweg, het Elzenveld en het Noordhollandsch Kanaal. *Bijzondere bepalingen perceel 31.:*

Het is verboden te vissen van 1 april tot en met 31 mei.

- **32. De Noorder IJ Polder Plassen te Amsterdam-Noord.**

33. Wateren Stadsdeel Amsterdam-Noord uitgezonderd Kadoelen en Buikslot (Tuindorp Oostzaan / Oostzanerwerf / Nieuwendam / Buikslotermeer / Schellingwoude).

34. Wateren Stadsdeel Amsterdam-Centrum (Binnenstad / Grachtengordel / Plantagebuurt / Westelijke en Oostelijke eilanden inclusief het water van Het IJ).

35. Wateren Stadsdeel Amsterdam-Oost (Weesperzijde / Oosterparkbuurt / Dapperbuurt / Transvaalbuurt / Watergraafsmeer / Indische Buurt / Oostelijk havengebied / IJburg).


36. Wateren Stadsdeel Amsterdam-Zuid (De Pijp / Museumkwartier / Duivelseiland / Willemspark / Apollobuurt / Stadionbuurt / Schinkelbuurt / Hoofddorppleinbuurt / Rivierenbuurt / Buitenveldert / Prinses Irenebuurt / Zuidas).

37. Wateren Stadsdeel Amsterdam-West (Sparndammerbuurt / Staatsliedenbuurt / Frederik Hendrikbuurt / Kinkerbuurt / Overtoom / Admiralenbuurt / Hoofdwegen Mercatorbuurt / Surinameplein / Bos en Lommer / Dorp oud Sloterdijk inclusief de vijver in het Westerpark).

38. Wateren Stadsdeel Amsterdam Nieuw-West (Slotermeer / Geuzenveld / De Eendracht / Slotervaart / Overtoomse Veld / Nieuw Sloten / Osdorp / De Aker / Inclusief de Osdorper Polder en de Brettenzone).

41. Neptunushaven de Oostoever van de **Mercuriushaven**, **de Minervahaven**, **Nieuwe houthaven** en beide delen van de **Coenhaven**.

Algemene Weesper Hengelaars Bond:

Gaasp  te Driemond (gemeente Amsterdam), vanaf de Geinbrug (raai 52.5) tot de Gaasperbrug (raai 71.4 op de grens van de gemeenten Amsterdam en Diemen).

HSV Landsmeer-Den IJp:

Alle snoekbaars gevangen in de maand maart moet onmiddellijk na het vangen in hetzelfde water worden teruggezet. Snoekbaars kleiner dan 50 cm of groter dan 70 cm moet onmiddellijk na vangst levend in hetzelfde water terug worden gezet. Maximaal mag per visdag en per hengelsporter 1 (één) snoekbaars in het bezit zijn.

Geijenbreek *Nachtvissen en vissen met drie hengels uitsluitend toegestaan voor leden van HSV Landsmeer-Den IJp*

Kerkebrek *Nachtvissen en vissen met drie hengels uitsluitend toegestaan voor leden van HSV Landsmeer-Den IJp*

Schuttebrek *Nachtvissen en vissen met drie hengels uitsluitend toegestaan voor leden van HSV Landsmeer-Den IJp*

Oostkerkebrek *Nachtvissen en vissen met drie hengels uitsluitend toegestaan voor leden van HSV Landsmeer-Den IJp*

Nieuwegouw *Nachtvissen en vissen met drie hengels uitsluitend toegestaan voor leden van HSV Landsmeer-Den IJp*

Buikslotermeerdijk

Het Zwet (nabij Zunderdorp).

Kadoelen en Banne Buiksloot begrensd door ringweg A10, Noordhollandsch Kanaal, Buikslotermeerdijk, Landsmeerderdijk (met uitzondering Wilmkebrek) en riviertje het Twisde.

Landsmeerderveld begrensd door van Beekstraat, Noordhollandsch Kanaal, Marssloot (ringweg A10) en riviertje het Twisde.

De Kadoelersbrek (bij het watergemaal).

De Nieuwe Gouw (binnen de gemeente Amsterdam).

Buiksloterkanaal

Buiksloterveerhaven

Distelhaven

Johan van Hasseltkanaal-West

Papaverkanaal

GEMEENTE BAARN

- *Nachtvissen is hier niet toegestaan.*

HSV de Snoekbaars Baarn-Soest:

De volgende regels zijn van kracht op wateren van HSV de Snoekbaars Baarn-Soest:

** Alle gevangen vis moet onmiddellijk na de vangst levend worden teruggezet in hetzelfde water. Dit is niet verplicht tijdens officiële wedstrijden die schriftelijk door de vereniging zijn goedgekeurd.*

** Het gebruik van leefnetten is niet toegestaan, behalve tijdens officiële wedstrijden die schriftelijk door de vereniging zijn goedgekeurd.*

** Bij het vissen op roofvis is het verplicht in bezit te zijn van een onthaaktang en kniptang.*

** Tijdens het vissen op roofvis en karper is het gebruik van een onthaakmat verplicht.*

** Bij het vissen op karper is een karperscheepnet verplicht.*

Grote zandput aan de noordzijde van de Rijksweg A1.

- *De zuidelijke oever mag niet betreden worden.*

- *Het is verboden de auto mee te nemen naar de waterkant.*

- *De toegang tot het viswater dient te geschieden vanaf het Zuidereinde en niet vanaf parkeerplaats 'De Haar'.*

De waterplas ten noorden van de Geeren- en Drakenburgerweg te Baarn (Beltgat).

Eemdal parallel en langs de Bestevaerweg.

De Eem strekkende 40 meter boven de mond van het Valleikanaal tot het Eemmeer. *Het is verboden te vissen vanaf bruggen of gemalen.*

De vijver gelegen aan de Oosterstraat te Baarn.

De twee vijvers aan de Koekoeksbloemlaan te Baarn.

Praamgracht vanaf de Koningsweg/Hessenweg tot aan de uitstroming in de Eem in de gem. Baarn.

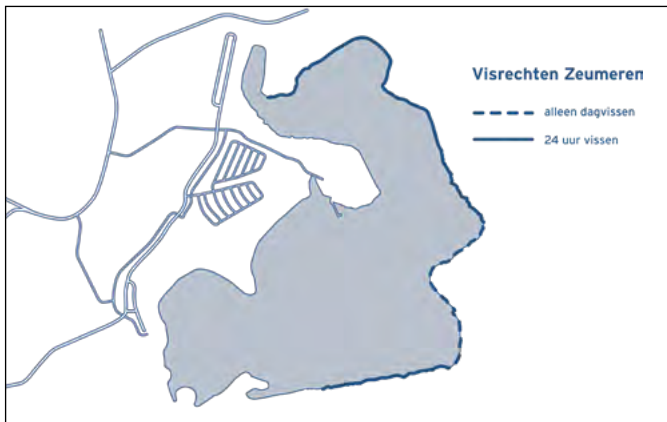
HSV Amersfoort:

Gedeelte **Haarsewetering** vanaf het Zuidereinde tot aan de Zonseweg, gelegen langs de weilanden van dhr. Th. A. van Paridon.

Deze toestemming is alleen geldig voor leden van 16 jaar en ouder. De landerijen van de heer Th.A. van Paridon mogen alleen via de ingang aan de Zonseweg betreden worden. (Niet aan het Zuidereinde)

Gedeelte **Haarsewetering** parallel liggend aan de Amersfoortseweg.

- *De bepalingen zoals gesteld voor de wateren van HSV Amersfoort in de gemeente Amersfoort gelden ook hier.*



GEMEENTE BARNEVELD

HSV Barneveld

Barneveldse Beek

De Barneveldse Beek vanaf de Plantagelaan te Barneveld tot aan de overlaat bij het landgoed "Dennenbroek".

Sportvisunie MidWest:

Het recreatieplas Zeumeren   te Voorthuizen.

- Men dient zich te onthouden van alle handelingen die kunnen leiden tot het verstoren van flora en fauna.
- In het bijzonder dient de broedkolonie van oeverwaluwen te worden ontzien.
- Ook vissers mogen zich niet binnen de afzetting van deze broedkolonie ophouden.
- Nachtvissen is hier niet toegestaan.
- Als het viswater met ijs is bedekt mag niet worden gevisd en is het verboden het ijs stuk te slaan.
- Aanwijzingen van de terreinbeheerder moeten direct worden opgevolgd.

De houder van een NachtVISToestemming:

- Dient in het bezit te zijn van een geldige VISpas.
- Dient tijdens het nachtvisseren een toiletemmer bij zich te hebben.
- Dient gebruik te maken van een van de op de kaart aangegeven visoevers.
- Mag gedurende maximaal drie achtereenvolgende nachtperiodes gebruik maken van dezelfde visstek.
- Mag geen hinder veroorzaken aan zijn omgeving.

- Dient, ingeval hij met de auto komt, vóór 22.00 uur op het gebied aanwezig te zijn.
- Mag geen kampvuur/barbecue maken en/of aanleggen.
Per NachtVISToestemming mag gebruik gemaakt worden van één schuilmiddel ('vistent') onder de volgende voorwaarden:
- Uitsluitend houders van een geldige NachtVISToestemming die actief vissen mogen in of nabij de vistent aanwezig zijn.
- Vistent is slechts toegestaan in donkergroene, bruine of camouflagekleur.
- De afmetingen van de vistent zijn maximaal (lxb) 2,80m x 2.20m.
- Afval dient in de vistent bewaard te worden en na afloop mee naar huis genomen te worden.
- Bij overtreding van de voorwaarden volgt inname van de NachtVISToestemming en komt betreffende persoon gedurende drie jaren niet in aanmerking voor een NachtVISToestemming.

GEMEENTE BEEMSTER

HSV De Ringdijk te Beemster:

Polder De Beemster gelegen langs Oudendijk vanaf de brug bij café Geel tot aan de brug van de E-10 weg van het waterschap.

- In verband met de verkeersveiligheid is het verboden te vissen vanaf de bermen van de volgende wegen: Schermerhornerweg, Rijperweg, Zuiderweg, Oosthuizer weg vanaf de Middenweg tot de Purmerenderweg. Eveneens mag er niet worden gevisd langs de twee snelwegen die De Beemster doorkruisen (N244 en A7).
- Aanwezigheid hond niet toegestaan.

Sportvisunie en Hoornse Hengelaars Bond:

Beemsterringvaart  

Korsloot tussen Schardam en Beets  

Sportvisunie:

Het Wijd van Spijkerboor 

GEMEENTE BERGEN (NH.)

HSV de Karper te Bergen:

De wateren gelegen binnen de grenzen van de vm. gemeente Bergen

(NH) met uitzondering van de Banscheiding en Het Noordhollands

Duinreservaat bij Bergen (NH)

HSV De Vroegte Wint te Heiloo:

Vijver De Broekertjes gelegen aan de Zeeweg (richting Egmond) nabij de Rinnegommerlaan.

HSV VIOD Alkmaar e/o:

Hoevervaart vanaf de Kalkovenbrug tot Egmond aan de Hoef. *Nachtvissen is (uitgezonderd in de Schermer) het hele jaar toegestaan.*

Info over 3e Hengelvergunning: zie www.hsvalkmaar.nl

Egmonderbinnenvaart vanaf de splitsing Hoevervaart tot Egmond-Binnen.

GEMEENTE BEVERWIJK

HSV Kennemerland te Beverwijk:

De verbindingskanalen gelegen tussen de forten St. Aagtendijk en Fort Veldhuis (Fortgaten 1 t/m 7).

- *Voor de westoever van de Fortgaten geldt een gesloten tijd van 15 maart tot 15 juli.*

Golfbaan Groene Oostrand de wateren om de golf baan en in de Groene Oostrand

- *In de Ringsloot mag alleen vanaf de westoever gevist worden.*
- *Het gebruik van vaartuigen is in de Ringsloot niet toegestaan.*
- *Het is niet toegestaan om met auto's het land op te rijden.*
- *Vissers die troep achterlaten, vernielingen aanrichten, de natuur verstoren of zich anderszins misdragen lopen kans op royement.*

Het water rondom het sportcomplex Aagtenbos

De Beverwijkse Broekpolder

Vijver bij de Smirnoffstraat ten noorden van de Plesmanweg

Meander park Overbos/Foreestpad

Wateren bij Hoflanderweg/Sporthal Beverwijk

Water in Willem-Alexanderplantsoen

Water ten noordoosten van het Egmond van Meeresteynpad voor zover gelegen in de gemeente Beverwijk

Water langs de Koolhovenstraat

Vijver bij de Italiëlaan

Vijvers ten noordwesten van de Merwedestraat gelegen aan de Lekstraat,

Geulstraat en Eemstraat

Wateren rond de spoorsingel ten zuidwesten van de Sint Aagtendijk

Wateren rond de spoorsingel ten noordoosten van de Sint Aagtendijk
Aagtenpark

Voormalige IJsbaan Sint Aagtendijk

Haven De Pijp

Deel Zijkanaal A langs de Ringvaart

Zijkanaal A oostzijde tot haven De Pijp

Molentocht en Noordertocht

Waterpartijen bij de Halve Maan

Water in Park Scheybeek

Zandgat ten noorden van de Zeestraat bij park Nieuw Westerhout

Vijvers aan de Warande ter hoogte van de Rozenlaan

Wateren in de wijk Binnenduin

Vijver in natuurpark De Duinen gelegen tussen de volkstuinten aan de Kaagweg

en de Binnenduinrandweg N197

Wateren ten zuiden van de Plesmanlaan bij het Pad van 16 april 1994, het Jacob Knegjespad en de lunetten

Wateren ten Noorden van de Plesmanweg ter hoogte van de wijk Westertuinen

Twee wateren aan weerszijden van de Zeestraat ten zuiden van de sportvelden van SV Wijk aan zee

GEMEENTE BLOEMENDAAL

HV Haarlem e.o.:

- *Voor alle wateren van HV Haarlem e.o. geldt: in de wateren gemarkeerd met een sterretje (*) is nachtvisserij het gehele jaar toegestaan uitsluitend aan leden van de HV Haarlem e.o..*

- *De wateren met een maantje  zijn opgenomen in de landelijke NachtVIStoestemming.*

* **Brouwersvaart** vanaf Rollandpad tot de Hospesbrug.

Het is hier verboden te vissen vanuit een tentje. Nachtvisserij is verboden.

Gemeentewateren Bloemendaal Het meertje in het Wethouder van Gelukpark, het Halve Maantje en het Brouwerskolkje

Vijvers langs de Van Wickevoort Crommelinlaan.

Zanderijvaart c.a. in Vogelenzang.

GEMEENTE BODEGRAVEN-REEUWIJK

AUHV.nl - Algemene Utrechtse Hengelaars Vereniging:

(nachtvissen uitsluitend voor leden, zie www.visplanner.nl voor meer informatie)

Het is verboden een vis in een bewaarzak te bewaren op alle wateren waar de A.U.H.V. visrechthebbende is. Het is wel toegestaan om 1 vis in een retaining sling (of vergelijkbaar) voor maximaal 1 uur te bewaren.

De toiletemmer is verplicht bij het nachtvisseren. Het is verplicht om bij nachtelijke verblijf aan het water (wanneer er schuilmiddelen of kampeer-middelen worden geplaatst) een toiletemmer en schepje voorhanden te hebben voor het opruimen van je ontlasting. Binnen de bebouwde kom mag er geen ontlasting worden begraven maar moet dit met de toiletemmer worden afgevoerd.

Meijepolder, scheisloten en wetering achter de boerderijen.

- Bij betreden van het perceel eerst melden bij de bewoner.

Meije 63 camping 'de Hollandse boerderij'

Meije 65

Meije 69 t/m 75

Meije 97 boerderij 'Vlijt & Zorg'

Meije 99 t/m 101

Meije 107

Meije 113

Meije 119 Ministerie van E.L.I.

Meije 123 Ministerie van E.L.I.

Meije 125

Meije 129

Zie ook Regio Zuidwest (p.304):

Reeuwijkse Hout

GEMEENTE BUNNIK

Zeister Hengelaars Vereniging:

De Kromme Rijn vanaf 40 meter beneden de Zeisterbrug in Odiijk tot de uitmonding van de Langbroekerwetering.

- *Het is verboden om snoekbaars mee te nemen.*

AUHV.nl - Algemene Utrechtse Hengelaars Vereniging:

Katteveldse Meer in Werkhoven tot 500 meter vanaf Provincialeweg N229.

GEMEENTE BUNSCHOTEN

HSV de Snoekbaars Baarn-Soest:

De voorwaarden van pagina 52 zijn van toepassing.

De Eem strekkende 40 meter boven de mond van het Valleikanaal tot het Eemmeer.

Waaikolk het vis- en looprecht van de waaikolk te Bunschoten, perceel kad. Bekend gem. Bunschoten sectie G nr. 608, gelegen 100 meter ten zuiden van de "Kleine Waai" en 300 meter ten zuiden van Eemdijk nr. 125.

Sportvisunie:

De binnen de bebouwde kom van de gemeente Bunschoten gelegen openbare wateren in eigendom van de gemeente.

HSV Amersfoort:

Bikkersvaart en Waai bij het gemaal Eemdijk.

Frans Jacobs wetering

- *De bepalingen zoals gesteld onder de wateren van HSV Amersfoort in de gemeente Amersfoort gelden ook hier.*

GEMEENTE CASTRICUM

HSV De Sander te Akersloot:

De wateren gelegen in de voormalige Binnengeestepolder te Akersloot, waaronder de Strammer en de Strammersloot

HSV Limmen, HSV Castricum en HSV De Sander te Akersloot:

Het Grote Kerkemeer en het Kleine Kerkemeer

Dusseldorpvaart het Stet te Limmen.

De Schulpvaart gelegen aan de openbare weg (Zeeweg, N 203, Uitgeesterweg) en gemeenteparken.

Laandervaart van Oosterzijweg tot A9.

Startingervaart van A9 tot Dorregeest.

Molentocht van Overdie tot Noordermolen Akersloot.

Mientsloot en Verlengde Mientsloot van Kerkemeer tot Noordermolen.

Het Die (Overdie) en Slikkerdie plassen bij A9, geen looprechten!

Krommesloot van Slikkerdie tot Kerkemeer.


Koningsmeer van motel Akersloot tot Starting.

Westertocht van Schulpvaart tot spoorweg alleen bevisbaar bij boeren-camping.

Uitwatering aan de Fielkerweg (Akersloot) van Starting tot Limmegat.

Wateren in de gemeente Castricum aan de Clusiuslaan en de Vijverlaan uitgezonderd de vaart langs de A9 en de beide Kerkemeren te Akersloot.

HSV Castricum te Castricum:

De vijvers gelegen in de gemeente Castricum   met uitzondering van de Stationsvijver.

- *Er mag alleen vanaf de grasbermen worden gevist.*
- *Het vissen vanaf particuliere erven, bruggen, beplantingen en voerplaat- sen is niet toegestaan.*
- *Voor de vijver aan de M.H. Tromplaan is het niet toegestaan om te vissen vanaf het terrein van bejaardentehuis De Santmark.*
- *Bij de vijver Hendriksveld/Laan van Albert's Hoeve/C. Ruyslaan is het verboden om te vissen vanaf het terrein van de Eendenkooi en vanaf het schapenweiland.*

Het water De Kroft 

- *Er mag alleen in de oorspronkelijke tankval worden gevist.*
- *De toevoersloot en de aangrenzende wateren, op het gebied van natuurstichting De Hooge Weide, zijn verboden terrein.*

HSV Limmen, HSV Castricum en HSV De Sander te Akersloot:

Kleimeer en Kleimeertocht van Dusseldorpervaart tot Schulpvaart, *geen looprechten!*

GEMEENTE DE BILT

AUHV.nl - Algemene Utrechtse Hengelaars Vereniging:

Het is verboden een vis in een bewaarzak te bewaren op alle wateren waar de A.U.H.V. visrechthebbende is. Het is wel toegestaan om 1 vis in een retaining sling (of vergelijkbaar) voor maximaal 1 uur te bewaren.

De toilettemmer is verplicht bij het nachtvisseren. Het is verplicht om bij nachtelijke verblijf aan het water (wanneer er schuilmiddelen of kampeermiddelen worden geplaatst) een toilettemmer en schepje voorhanden te hebben voor het opruimen van je ontlasting. Binnen de bebouwde kom mag er geen ontlasting worden begraven maar moet dit met de toilettemmer worden afgevoerd.

De Gracht van fort Voordorp aan de Voordorpsedijk te Utrecht.

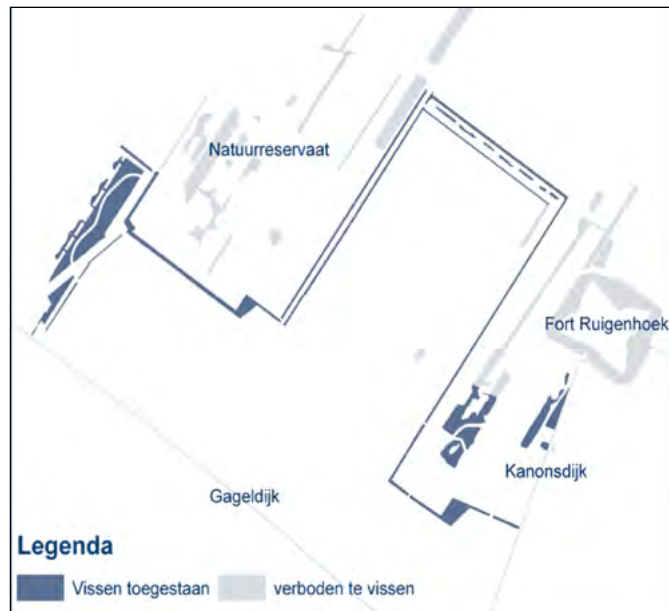
- *Er mag alleen vanaf de openbare weg (Voordorpse dijk) worden gevist, dus niet vanaf de toegangsweg of achter de toegangshekken van het fort. De toegang naar het fort moet (auto)vrij worden gehouden.*
- *Het is tevens verboden vanuit een bellyboat te vissen.*

HSV Maarssen:

Wateren in recreatiegebied Gagelbos voor zover eenvoudig bereikbaar vanuit de berm van de openbare weg en/of de fietspaden (zie kaartje).

- *Gebruik van tenten en windschermen niet toegestaan.*

- *Aanwezigheid hond niet toegestaan.*
- *Verboden waterplanten te verwijderen.*
- *Verboden vogels te verstoren.*
- *Verboden viswedstrijden of andere hengelsportevenementen in groepsverband te houden.*
- *Verboden te vissen in de fortgracht van Fort Ruigenhoek.*



HSV De Bilt:

Groene Dijk tussen Ruigenhoeksedijk en Achterweteringseweg kad. bekend gemeente de Bilt, sectie K 683 en 977.

Ruigenhoeksepolder (Noorderpark)

GEMEENTE DEN HELDER

HSV Den Helder te Den Helder:

Nachtvisseren in de wateren van HSV Den Helder is alleen toegestaan in de wateren welke langs de openbare weg te bevissen zijn. Informatie over nachtvisseren van HSV Den Helder, zie hsvdenhelder.mijnhengelsportvereniging.nl.

Noordhollandsch Kanaal beginnend bij het Marine Museum in het Werfkanaal tot de grensscheiding tussen de gemeente Den Helder en gemeente Zijpe.

Balgzandkanaal en Spuikanaal

Koopvaarders Binnenhaven vanaf de brug in Willemsoord tot de Koopvaardersschutsluis te Den Helder.

Stadsgracht Den Helder vanaf Fort Erfrins, via de Prins Willem-Alexandersingels, Kerkgracht, Loodsgracht etc. tot en met de Bassingracht.

Werfkanaal Den Helder vanaf het Marine Museum in het Werfkanaal tot de brug in Willemsoord.

Polder Het Koegras: Doggersvaart - Korte Vliet - Middenvliet - Schoolvaart - Langevliet - Callantsogervaart – Hecazijvliet (oude gedeelte Van Foreestweg Oogduyne) - De Slenk te Julianadorp en het gedeelte tussen de Langevliet.

Erfprinsgrachten

De wateren in de stadsdelen De Schooten en Nieuw Den Helder.

Nachtvissen in de wateren van HSV Den Helder is alleen toegestaan in de wateren welke langs de openbare weg te bevissen zijn, met uitzondering van:

- *Vijver de Schooten, gelegen tussen de Walvisvaarderweg, Vrede en Veiligheid en bejaardentehuis De Golfstroom. Nachtvissen vanaf de oostoever, flats Heiligharn, is verboden.*

Informatie over nachtvisserij bij HSV Den Helder, zie www.hsv-denhelder.nl

De Liniewateren vanaf de brug in de Huisduinerweg tot de brug in de Schooteweg.

Watergang Burgermeesterhouwelingsingel

Linie buitenliniegracht

Watergangen Deibelkamp

Water Huisduinerweg

Wateren Timorpark

Sloot om de Linievelden

Fort westoever, Spoorweghaven

Wateren Ravelijnweg

Doggershoek

Wateren naast Rijksweg

Water bij de Mc Donalds

Water bij Kooypunt

Noorderhaven

GEMEENTE DE RONDE VENEN

Algemene Weesper Hengelaars Bond:

Het Gein onder de gem. Weesp, vanaf de Geinbrug tot aan de Nigtevecht-kade, echter vanaf de Hollandse Kade/Ruwelswal tot de Velterslaan de zuidelijke helft.

De Winkel onder de gemeente De Ronde Venen vanaf het water der Amsterdamse Ballast Mij (zie ons bord) tot ongeveer 400 meter voorbij het sluisje van de heer Bon, eveneens door een bord aangegeven.

- *Het is verboden het grasland grenzende aan het water van 1 juni t/m 15 oktober te betreden.*
- *Het is eveneens verboden de dijk aan de zijde van camping Elizon te betreden.*

HSV Wilnis te Wilnis:

Wetering langs de Korenmolenweg vanaf de stuw tot de brug in de Korenmolenweg.

Sloot langs de Korenmolenweg vanaf de Oudhijzerweg tot Donkereind te Wilnis.

Wetering langs de Oudhijzerweg te Wilnis.

Ringvaart van de polder Groot Mijdrecht langs de Uitweg te Vinkeveen en langs de Ringdijk vanaf de korenmolen tot de Wilnisser Zijweg.

Hoofdtocht in de polder Groot Mijdrecht langs de ir. Enschedeweg vanaf de voormalige spoorlijn tot de provinciale weg N201.

Mijdrechtse Dwarstocht en een gedeelte van de **Driehuizertocht** in de polder Groot Mijdrecht te Wilnis.

Sierwateren Mijdrecht in en om: Molenland, Proosdijland, Twistvliet (m.u.v. de sloot tegen Wickelhofpark), **Proosdij, Hofland** (m.u.v. de noordelijke randsloot).

Sierwateren Wilnis in en rond Veenzijde 1, 2 en 3 (m.u.v. de sloot ten noorden van de oude spoordijk).

Sierwateren Vinkeveen in en rond Zuiderwaarde en Westerheulm (m.u.v. de noordelijke randsloot).

Sloot langs Wilgenlaan, Bloemhaven, Heulweg, Julianalaan en Bernhardlaan

Helft sloot direct ten zuiden van de Ter Aase Zuwe

Ringvaart van de polder 2e bedijking te De Hoef.

Kerkvaart van de polder 2e bedijking te Mijdrecht.

Dagrecreatieterrein De Kievit gelegen aan de Wilnise Zuwe.

Dagrecreatieterrein De Brasem gelegen aan de Amstelkade.

Donkereindse Bos

Wetering langs de Bovendijk te Wilnis.

Veldwetering langs de Demmerikse Kade te Breukelen.

Wetering langs het Donkereind te Vinkeveen.

Ringvaart langs de Hogedijk van de polder Zevenhoven

Het Gein  vanaf het punt waar de rivier samenkomt met de Angstel, in noordelijke richting tot aan de Hollandse Kade/Ruwelswal, echter vanaf de vroegere uitspanning De Vink, ter hoogte van de Wilhelminabrug (bij de Velterslaan), alleen de noordelijke helft van het water.

Heinoomsvaart tussen Wilnis en recreatieterrein Heinoomsvaart, aan de Bovendijk.

De trailerhelling aan de Bovendijk mag gebruikt worden voor motorboten.

Er geldt voor vaartuigen een maximumsnelheid van 15km/uur.

De terreinen zijn alleen toegankelijk tussen zonsopgang en zonsondergang.

Met vervoermiddelen mag men zich uitsluitend begeven op de daartoe bestemde wegen.

Kamperen mag uitsluitend op de aangewezen gedeeltes.

Honden mogen onaangeliend uitsluitend op de aangegeven plaatsen komen.

Het is verboden:

- *Zich op de taluds of in plantvakken te bevinden.*
- *Gebruik te maken van een boot welke door mechanische kracht wordt voortbewogen door een bepaling van het waterschap, behoudens in de Heinoomsvaart, de Ringvaart en De Geer.*
- *Te zwemmen.*
- *Te baden of te duiken.*
- *Open vuren te stoken (m.u.v. gastoestellen).*

AUHV.nl - Algemene Utrechtse Hengelaars Vereniging:

*(Nachtvissen uitsluitend voor leden. Als er een * achter het viswater staat dan mogen uitsluitend leden er met drie hengels vissen. Bij het vissen op karper in AUHV viswater moet er altijd een onthaakmat gebruikt worden.*

Zie www.visplanner.nl voor meer informatie)

Het is verboden een vis in een bewaarzak te bewaren op alle wateren waar de A.U.H.V. visrechthebbende is. Het is wel toegestaan om 1 vis in een retaining sling (of vergelijkbaar) voor maximaal 1 uur te bewaren.

De toiletemmer is verplicht bij het nachtvisen. Het is verplicht om bij nachtelijke verblijf aan het water (wanneer er schuilmiddelen of kampeermiddelen worden geplaatst) een toiletemmer en schepje voorhanden te hebben voor het opruimen van je ontlasting. Binnen de bebouwde kom mag er geen ontlasting worden begraven maar moet dit met de toiletemmer worden afgevoerd.

Heinoomsvaart tussen Kromme Mijdrecht tot de Oudhuyzersluis.

De Geer* van 30 meter voor de Oudhuyzersluis in Wilnis tot de Dooyersluis in Kockengen.

Algemene Weesper Hengelaars Bond:

Vinkeveense- en Proosdijerplassen

Bepalingen visrechthebbende

- Nachtvissen is uitsluitend toegestaan met een geldige Nachtvisvergunning van de A.W.H.B..

- Vissen met drie hengels is uitsluitend toegestaan met een geldige Derdehangelvergunning van de A.W.H.B..

- De vergunning dient op eerste verzoek van visserijwetcontroleurs en Buitengewoon Opsporingsambtenaren ter inzage te worden getoond. Het is verplicht aanwijzingen van deze functionarissen op te volgen.

- Het is verboden open vuur te maken, waaronder het aanleggen van houtvuren.

- Het is verboden af te meren of kampeermiddelen, zoals tenten, te plaatsen in rietkragen of op andere beschermde oevers.

- Het is verboden legakkers te betreden anders dan de openbare legakkers en de genummerde zandeilanden.

Het is niet toegestaan te vissen in het water behorende bij Vinkenrust

- Het gebruik van lood wordt afgeraden; wij adviseren loodvrij te vissen in verband met milieuschade.

- Het gebruik van een schepnet en onthaakmat is bij karpervissen verplicht – en is aanbevolen bij het vissen op roofvissen. – – Tijdens het roofvissen dient men tevens een onthaak- en kniptang te bezitten en te gebruiken.

- Het gebruik van bewaarzakken of leefnetten voor karpers en/of roofvissen is niet toegestaan.

- Het is verboden vis in bezit te hebben, met uitzondering van maximaal één snoekbaars (minimaal 55 cm) en aasvis.

- Het meenemen van snoek is verboden

- Voor het organiseren van viswedstrijden is te allen tijde voorafgaande schriftelijke toestemming van de visrechthebbende vereist.

GEMEENTEN DIEMEN EN OUDERAMSTEL

Amsterdamse Hengelsport Vereniging:

13. Polder Groot Mijdrecht ten noorden van de provinciale weg N201.

Bijzondere bepaling perceel 13.: het is verboden om in de wateren ten zuiden van de provinciale weg N201 roofvis in bezit te hebben.

18. Abcoudermeer vanaf het viaduct van de snelweg A2 tot waar het Gein in de Angstel stroomt.

20. De Amstel van Amsterdam tot aan "Huis ter Lucht" vlakbij de brug

van Vrouwenakker (het vml. Amstel-Drechtkanaal, onder de gemeenten Amsterdam, Amstelveen en Uithoorn, inclusief de Duivendrechtsevaart).

21. De Ouderkerkerplas te Ouderkerk a/d Amstel

- *Bijzondere bepalingen perceel 21: Het is verboden te vissen vanaf de zwemplekken of in het water van de zwemplakken welke zijn gemarkeerd.*
- *Het is verboden te vissen in het water van de Ouderkerkerplas van 15 oktober tot 15 april. Uitgezonderd: het gedeelte water gelegen tussen de lange loopsteiger en de zwemplekken (de noordzijde / kleine deel van de Ouderkerkerplas) .*
- *Het is verboden om bij het vissen gebruikt te maken van een (vis)tent. Uitsluitend een paraplu zonder zijflappen is toegestaan.*

Amsterdamse Hengelsport Vereniging:

- 15.** De zuidelijke helft van **De Winkel** van de Stokkelaarsbrug tot aan Hoeve Abcouderzicht.
- 16.** De Westelijke helft van **De Waver, De Rijke Waver** en de noordelijke helft van **de Oude Waver**.
- 17.** **De Bullewijk** van de Amstel tot de voetangelbrug.
- 18.** **De Holendrecht** van de voetangelbrug tot het Abcoudermeer inclusief de Holendrecht en Bullewijkerpolder tot het viaduct van de snelweg A2.
- 19.** **De Angstel** vanaf villa Groenewoud (km17.6) tot waar deze in Het Gein stroomt.
- 22.** **Sierwateren gelegen binnen Ouderkerk a/d Amstel en Duivendrecht** (onder gemeente Ouder-Amstel) inclusief de polder Nieuw Bullewijk.
- 26.** **Gemeentewateren Diemen** uitgezonderd sportpark "De Diemen".

GEMEENTE DRONTEN

HV Lelystad-Dronten:

Nachtvissen binnen de bebouwde kom is het gehele jaar verboden.

Noorderhaven , **Middenhaven**  en **bij het Dorpsbos** nachtvisseren en nachtverblijf enkel toegestaan in de nachtviszone. Zie www.visplanner.nl

De Zate, Rietocht (zie VISplanner voor het toegestane deel).

Water in de Gilden en de Munten

Water op het Industrierrein langs N307 bij Koornmarktpoort.

Havenkom Dronten

*Nachtvisseren en schuilmiddel toegestaan op de kop van de **Noorderhaven** en de **Middenhaven**.*

De Kolk verboden te vissen vanaf/tussen de steigers.

Bisontocht

Voor alle wateren waar HV Lelystad-Dronten het visrecht heeft geldt:

- *Indien gevestigd wordt met dode vis of een stukje vis mag je maximaal met 2 hengels vissen en in de stadswateren met maximaal 1 hengel.*
- *U mag op de verenigingswateren tijdens het vissen met dood-aas niet tegelijkertijd ook met bijvoorbeeld een spinhengeltje vissen, alle aandacht dient op de dood-aas hengel gevestigd te zijn.*
- *Het is verboden om ruisvoorn, snoek, snoekbaars, zeelt of karper in bezit te hebben of als aasvis te gebruiken;*
- *Het is verboden om per persoon meer dan 5 dode zoetwatervissen in uw bezit te hebben;*
- *Het is verboden om meer dan twee meertandige haken te gebruiken als gevestigd wordt met getakelde dode aasvis. Deze meertandige haken mogen maximaal voorzien zijn van 1 weerhaak.*
- *Alleen de haakpunt in de dode aasvis mag voorzien zijn van een weerhaak zodat deze dode aasvis wel goed vast blijft zitten, van de andere haken moet de weerhaak plat geknepen zijn.*

GEMEENTE EDAM-VOLENDAM

HSV Edam '68 te Edam:

De wateren van de gemeente Edam - Volendam

De wateren van de Zuidpolder langs de Roelof Bootstraat in Edam en langs het Edammer- en Volendammerpad.

GEMEENTE EDE

Overkoepelende Hengelsport Ede (vereniging O.H.E.):

Wateren binnen de gemeente Ede met uitzondering van de privé vijver aan de Raadhuislaan te Ede, en de wateren gelegen op het defensie terrein te Harskamp.

- *Het is verboden om snoek of karper in je bezit, leefnet of ander bewaarmiddel (bewaarzak, of langdurig in recovery sling) te bewaren. Deze soorten moet onmiddellijk na de vangst levend in hetzelfde water worden teruggezet!*
- *Het is verboden drijvend te vissen en vis mee te nemen.*
- *Beperkt voeren is toegestaan.*
- *Gebruik van aardappelen en kleurstof in het voer en aas is verboden.*
- *Het is verboden te vissen vanaf niet toegankelijke oevers (tussen riet, bomen en struiken).*
- *Het is verboden gemotoriseerde voertuigen (waaronder ook bromfietsen)*

te parkeren binnen de parken. Een uitzondering geldt voor het plantsoen grenzend aan de Veenderweg te Ede. Parkeren dient te geschieden op de daartoe door de gemeente opengestelde openbare parkeerplaatsen.

GEMEENTE EEMNES

HSV De Snoekbaars Baarn-Soest:

De voorwaarden van pagina 52 zijn van toepassing.

Opgaande Wetering langs de Kerkweg (Eemnes I nr 479).

HSV Hilversum:

Nieuwe Wetering tussen de Eemnesservaart en de Stammeweg (Eemnes I nr 78).

Noord-Midden Wetering voor wat betreft de kopeinden nabij de Corsrijkseweg en nabij de Volkersweg.

Oude Wetering tussen de Anna Louwenweg en Rijksweg A1 (Eemnes I nr 431).

Zuid-Midden Wetering het betreft het zuidelijke kopeinde nabij de Anna Louwenweg, ter hoogte van het perceel Eemnes I 426.



De Waaijen 1 t/m 15 in de Eemnesserpolder (zie kaartje)

- In de Waaijen 5 t/m 14 is het verboden te vissen van 1 maart t/m 1 augustus i.v.m. broedseizoen. In de Waaijen 7 t/m 14 mag uitsluitend met kunsttaas en/of vlieghengel worden gevestig.

Het is verder verboden:

- Zich met fietsen, bromfietsen, auto's en andere vervoermiddelen op de onderhoudspaden en dijkwalen te begeven dan wel te parkeren.
- Wormen te spitten of te verzamelen.
- Anders dan vanaf de via de Zomerdijk en Meentdijk bereikbare oevers te vissen. Alleen bij Waaij 2 kan tevens van de vissteiger worden gevestig.
- Kampvuuren te maken.
- 's Nachts te vissen.
- Tenten of windschermen te plaatsen.
- Enig vaartuig, inclusief bellyboat te gebruiken.
- Viswedstrijden te houden.
- Overmatig te voeren.

De Hokkewaai

GEMEENTE ELBURG

HSV De Poepenkolck - Elburg:

De Puttnerbeek vanaf de stadsgracht van Elburg tot kruising Huisweg-Oude Harderwijkerweg-Stadsweg.

De Puttnerbeek met het achterliggende water waaronder de Eekterbeek en Huisbeek

De stadsgracht van Elburg

De Eekterbeek

Sierwateren Elburg alle in de Oosthoek I en II, Oostendorp West, Vrijheid en tot het waterschap Vallei & Veluwe behorende (sier)wateren gelegen in de gemeente Elburg.

- Het is verboden vis mee te nemen.
- Het is verboden te vissen en of te voeren met vers de vase.

Haven en havenkanaal (vanaf het grasveldje gelegen aan het eind van het Havenkanaal vanaf de boswal tot de steigers) in de gemeente Elburg. Het looprecht op de gemeentelijke steigers aan de zijde van de N309 van de Haven en het havenkanaal beperkt is tot de leden van HSV "de Poepenkolck". Het looprecht op de steigers van de binnenkom nabij het havenmeester kantoor is niet geldig in de maanden juni t/m september. Ook is het niet toegestaan te vissen vanaf de steigers 5 meter rondom het havenmeester kantoor.

Het is voor sportvissers niet toegestaan om privé steigers te betreden.

GEMEENTE ENKHUIZEN

HSV Ons Genoegen te Enkhuzen:

De Visput in Enkhuzen

Oosterhaven

Vestinggracht

De Dijk

GEMEENTE ERMELO

HSV De Snoek te Harderwijk:

Algemeen

- Door HSV De Snoek georganiseerde activiteiten bij alle genoemde viswateren hebben te allen tijde voorrang op individuele sportvisserij.
- Voor viswedstrijden waarvoor een vergunning is afgegeven is het in bezit hebben van vis toegestaan.
- Karper- en snoek(baars)vissers zijn verplicht een schepnet en onthaakmat te gebruiken bij het landen en onthaken van de vis.
- Het is verboden eigenhandig vissen over te zetten in de onderlinge wateren.
- Het aan de waterkant in bezit hebben en meenemen van vis is verboden.
- Het is verboden zodanig te vissen dat (water)vogels het aas kunnen grijpen (het drijvend vissen is dus niet toegestaan).
- Voor meer informatie zie: www.hsvdesnoek.nl

Twee vijvers oost en west van de Oude Nijkerkerweg.

Plas van Beek aan de Julianalaan.

- Het is hier verboden om met kunstaas te vissen.
- Het aan de waterkant in bezit hebben en meenemen van vis is hier verboden.
- Het gebruik van een schepnet en onthaakmat is hier verplicht bij het landen en onthaken van de vis.
- Het is hier verboden zodanig te vissen dat (water)vogels het aas kunnen grijpen, het drijvend vissen is hier dus niet toegestaan.
- Het is verboden te vissen tussen twee uur na zonsondergang en één uur voor zonsopkomst.

GEMEENTE GOOISE MEREN

Algemene Weesper Hengelaars Bond (AWHB):

Naardertrekvaart

Muidertrekvaart tussen Diemerbrug en Muiden.

Naardertrekvaart  Naarder- en Muidertrekvaart.

De Pijp

Hoofdgracht van Muiderslot de tot het Muiderslot behorende gedeelte van de hoofdgracht aan de Oostzijde van Muiden, vanaf 250 meter ten noorden van de brug bij de Schapenkade, dwars over de gracht, tot aan de Oostzeedijk.

Vijvers Dobbertjeskom, Blikwijk en Vinkenplas

Vijver tussen de Prins Bernardsingel en de Burgemeester de Raadsingel Hoofdgracht westzijde van Muiden

HSV Naarden-Bussum:

Kom van Biegel

't Mouwtje

Bussummervaart

Karnemelksloot

Galgeloot de zuidzijde voor zover zij aan de Rijksweg grenst.

Grachten om de forten bij de Karnemelksoot

Gracht rondom het eiland Fort Ronduit

Oude- en Nieuwe Haven

De baai van het recreatiegebied Het Naarderbos

- In de baai mag geen gebruik worden gemaakt van leefnetten.

Buitenvestinggracht

Binnenvestinggracht


Hoofd- Ravelijns- en voorgrachten der voormalige vesting Naarden.

De volgende aanvullende voorwaarden zijn van toepassing van HSV Naarden-Bussum:

- Alle gevangen vissen dienen direct in hetzelfde water te worden teruggezet.
- Het nachtvisserij en de derde hengelvevergunning is voorbehouden aan leden van HSV Naarden-Bussum.
- Tijdens het vissen op snoek(baars) en karper moet men in de wateren van HSV Naarden-Bussum een onthaakmat bij zich hebben.
- Filmen voor commerciële doeleinden en/of filmen voor social media zijn op alle wateren van HSV Naarden-Bussum niet toegestaan. Tenzij u in het bezit van een schriftelijke toestemming gegeven door het bestuur van HSV Naarden-Bussum.


GEMEENTE HAARLEM

HV Haarlem e.o.:

- Voor alle wateren van HV Haarlem e.o. geldt: in de wateren gemarkeerd met een sterretje (*) is nachtvisserij het gehele jaar toegestaan uitsluitend aan leden van de HV Haarlem e.o.
- De wateren met een maantje  zijn opgenomen in de landelijke

NachtVlStoestemming.

- *Het gebruik van een derde hengel is voorbehouden aan leden in het bezit van een 3e hengelvergunning van de HV Haarlem e.o., verkrijgbaar via het clubgebouw, en uitsluitend op het Haarlemmermeersebos (de grote plas), de Toolenburgerplas, de Meerwijkplas, de Molenplas (uitgezonderd vanaf de ringvaart kant), het Spaarne, het Noorder Buiten Spaarne, het Zuider Buiten Spaarne, de Mooie Nel, de Veerplas, de Westbroekplas, het Zijkanaal B, het Zijkanaal C, het IJ bij Spaarndam en de Leidsevaart Vogelenzang tot grenspaal Lisse.*

* **Leidsche Vaart**  vanuit Haarlem tot de limietpaal (200 m. voorbij station Lisse).

* **Houtvaart** 

Bermsloten langs Westelijke Randweg voor zover deze vrij toegankelijk zijn.

* **Brouwersvaart vanaf de Hospesbrug.** *Nachtvissen is verboden van de Hospesbrug tot de volgende brug (N208).*

Rollandsvaart

* **De Delft** 

Vijver aan de Heussenstraat *Voeren is verboden, voerkorf is wel toegestaan.*

Sloten om het Pim Mulier sportpark

* **Jan Gijzenvaart**

* **Raamsingel**

* **Gasthuissingel**

* **Kampersingel**

* **Zijlsingel**

* **Kinderhuissingel**

* **Nieuwe Gracht**


* **Schotersingel**

Schoterbos

* **Kloppersingel** 

Spoorsloot bij het Bolwerk

Bakkenessergracht

* **Zuider Buiten Spaarne** , **Jaagpad** *(vanaf het hek Zuid Schalkwijkerweg tot aan de molen is nachtvisserij verboden).*

* **Binnen Spaarne** 

* **Noorder Buiten Spaarne** 

* **Burgwal** 

* **Heerensingel** 

* **Oostersingelgracht**  bij de Amsterdamse Poort.

* **Zomervaart** 

* **Gouwwetering** 

* **Put van Vink**  bij de brug Schalkwijk/Heemstede.

* **Europavaart**

Sierwateren bij Engelandlaan en –park *(Nachtvissen verboden)*

* **Amerikavaart** 

* **Sierwater in Molenwijk** 

* **Molenplas** 

Meerwijkplas *Pas op: zeer gevaarlijke bodem!*

Uiterdijkvijver

Zuidpoelplas

* **Boerhaavevaart**

* **Fuikvaart** 

Zuiderplas *(Nachtvissen verboden)*

Zuidervaart

Charta Zevenenzeventigvaart

Dietrich Bonhoeffervaart

* **Werkhaven van Haarlem** 

Wateren langs het Dag Hammersköldpad

Wateren in de Hekslootpolder  *tijdens het nachtvisserij is alleen een paraplu (met wrap) toegestaan. Motorboten zijn niet toegestaan; boten mogen niet op de oever worden achtergelaten.*

Water langs de N208

Wateren langs de Slaperdijk en Vergierdeweg. *Rondom begraafplaats verboden te vissen.*

* **Fortgracht gelegen langs de Nieuwe Rijweg**  *vanaf het Noorder Buiten Spaarne tot aan de bebouwing van Spaarndam, echter alleen vanaf de berm van de Nieuwe Rijweg.*


Boezemkanaal en maalboezem van het gemaal te Spaarndam, voor zover vrij toegankelijk. *Vissen vanuit vaartuigen is niet toegestaan.*

Buiten-IJ te Spaarndam tot 211 meter, gemeten vanuit de grote sluis in noordelijke richting en vandaar langs een denkbeeldige lijn naar de bebouwing van Spaarndam.

* **Wateren in de Veerpolder**  *uitgezonderd in het zwemgedeelte.*

• *Tijdens het nachtvisserij is alleen een paraplu (met wrap) toegestaan.*

• *Motorboten zijn niet toegestaan; boten mogen niet op de oever worden achtergelaten.*


* **De wateren in het recreatiegebied Spaarnwoude**  *(uitgezonderd De batterij in Halfweg en het Vogelmeertje aan de Kerkweg in Spaarnwoude).*

• *Tijdens het nachtvisserij is alleen een paraplu (met wrap) toegestaan.*

• *Motorboten zijn niet toegestaan; boten mogen niet op de oever worden achtergelaten.*

GEMEENTE HAARLEMMERMEER

HV Haarlem e.o.:

- Voor alle wateren van HV Haarlem e.o. geldt: in de wateren gemarkeerd met een sterretje (*) is nachtvisserij het gehele jaar toegestaan uitsluitend aan leden van de HV Haarlem e.o..
- De wateren met een maantje  zijn opgenomen in de landelijke NachtVIStoestemming.

Hoofdvaart m.u.v. 50 meter uit de gemalen Leeghwater en De Lijnden

Lissertocht

Vennepertocht

Bennebroekertocht

Kruisvaart m.u.v. het gedeelte Cruquius-Spieringweg

Vijfhuizenertocht


Spaarnwoudertocht

- In de zeven bovenstaande wateren in de gemeente Haarlemmeer is het uitsluitend toegestaan te vissen met ten hoogste 2 hengels beaasd met aangewezen aassoorten.
- Het gebruik van gemotoriseerde boten of jetski's is verboden.

De gemeentewateren in de gemeente Haarlemmeer: Badhoevedorp, Hoofddorp (exclusief de Hoofdvaart), Lisserbroek, Nieuw-Vennep en Zwanenburg.

De voorvijver en de sierwateren in het wandelbos te Hoofddorp m.u.v. het sierwater grenzend aan het hertenkamp.

Het sierwater in het wandelpark te Nieuw-Vennep (Zuid) m.u.v. het water grenzend aan het hertenkamp.

* **De wateren in het Haarlemmermeersebos**  (bij Hoofddorp) m.u.v. de zgn. spartel- of speelvijver. In het zwemseizoen is het verboden te vissen aan de standen ten westen van Papa's Beach House.

Het Voor- en Achterkanaal langs de geniedijk te Hoofddorp, vanaf de Spieringweg tot de bovensluis bij het fort te Rijsenhout, z.v.z. bereikbaar vanaf de openbare gronden.

- Het is verboden te vissen vanaf invalidevisplaatsen in het Haarlemmermeerse bos zonder in bezit te zijn van een hiervoor vereiste vergunning.
- In het Haarlemmermeersebos zijn motorboten niet toegestaan.

* **Plas Toolenburg**  ten zuiden van Hoofddorp.

Boseilanden en Groene Weelde

Bijzondere bepalingen:

- Nachtvisserij is verboden.
- Handelingen die kunnen leiden tot verstoring van de rust op en rond het water, en vogelnesten in het bijzonder, zijn niet toegestaan.
- Er mag geen afval in of bij het water worden achter gelaten.
- Tenten, windschermen, geluidsapparatuur, honden en voorwerpen die

voor de uitoefening van de visserij niet strikt noodzakelijk zijn, zijn op en rond het water niet toegestaan.

- Het is niet toegestaan het viswater vrij te maken van waterplanten en oeverbegroeiing.

* **Buitenliede** 

* **Amsterdamse Vaart**

Water van fort De Lie en aangrenzende wateren.

* **Binnen Lied** 

Water van fort Penningsveer en Wateren Parkwijk Zuiderpolder (tenten verboden)

* **Mooie Nel** 

* **Kom van 'Sugar City'**  (voormalige suikerfabriek) te Halfweg.

De machinetocht gelegen naast de Machineweg voor zover bereikbaar vanaf de openbare weg.

Molenwetering

Wateren rond Big Spotters Hill

Vijvers aan de Linieweg

GEMEENTE HARDERWIJK

HSV De Snoek:

- Door HSV De Snoek georganiseerde activiteiten bij alle genoemde viswateren hebben te allen tijde voorrang op individuele sportvisserij.
- Voor viswedstrijden waarvoor een vergunning is afgegeven is het in bezit hebben van vis toegestaan.
- Het is verboden eigenhandig vissen over te zetten in de onderlinge wateren.
- Het is verboden te vissen vanaf alle bruggen in de gemeente Harderwijk.
- Karper- en snoek(baars)visserij zijn verplicht een schepnet en onthaakmat te gebruiken bij het landen en onthaken van de vis, wanneer er vanaf de kant wordt gevisd.
- Het is in alle vijvers in de Gemeente Harderwijk verboden om hier zodanig te vissen dat (water)vogels het aas kunnen grijpen (het drijvend vissen is hier dus niet toegestaan).
- Voor meer informatie zie: www.hsvdesnoek.nl

Diepe Gracht en Friese Gracht

- Het is verboden te vissen vanaf de brug over de Diepe Gracht, vanaf de parkzijde aan de Diepe Gracht en het gazon rondom huize Randmeer aan de Westeinde.
- Het aan de waterkant in bezit hebben en meenemen van levende vis is in alle stadssingels/vijvers verboden.

Singel Sint Jansdal zijde Westerveenweg van Sint Janshof tot de stuw

- *Bij de singel Sint Jansdal is het niet toegestaan de oever aan de ziekenhuiszijde te betreden.*
- *Het aan de waterkant in bezit hebben en meenemen van levende vis is in alle stadssingels/vijvers verboden.*

Nieuwe Weibeeek, Singels in Stadsweiden, Stadsdennen,

Sypel en Drielanden en vijver De Wittenhagen

- *Het aan de waterkant in bezit hebben en meenemen van levende vis is in alle stadssingels/vijvers verboden.*

Vissershaven

- *Het vissen aan de zuidzijde van de ophaalbrug (in de havenkom) is alleen toegestaan voor leden van HSV De Snoek.*
- *Vissen in de nabijheid van de woonboten is verboden, alleen vissen vanaf de steigers.*
- *Het bevaren van de havenkom met visboten is verboden.*
- *Het is verboden vanaf een gemeerd vaartuig, zonder toestemming van de rechthebbende, deze te betreden met het doel hier vanaf te vissen.*
- *Alle vis moet onmiddellijk na de vangst levend in hetzelfde water worden teruggezet! Het is hier namelijk verboden om aan de waterkant levende vissen in bezit te hebben. Ook het meenemen van gevangen vissen is verboden. Het terplekke doden van vissen voor gebruik als doodaas is hier ook verboden.*

Lorentzhaven / Pasteurhaven

- *Het is verboden te vissen tussen twee uur na zonsondergang en één uur voor zonsopkomst.*

De Stadshaven, Strandhaven en Waterstadhaven

- *Het is verboden te vissen vanaf de ophaalbruggen.*
- *Het is verboden vanaf een gemeerd vaartuig, zonder toestemming van de rechthebbende, deze te betreden met het doel hier vanaf te vissen.*
- *Het is verboden te vissen tussen twee uur na zonsondergang en één uur voor zonsopkomst.*
- *Snoek moet onmiddellijk na de vangst levend in hetzelfde water worden teruggezet!*

Algemeen:

- *Door HSV De Snoek georganiseerde activiteiten bij alle genoemde viswateren hebben te allen tijde voorrang op individuele sportvisserij.*
- *Voor viswedstrijden waarvoor een vergunning is afgegeven is het in bezit hebben van vis toegestaan. -*
- *Het is verboden eigenhandig vissen over te zetten in de onderlinge wateren.*
- *Karper- en snoek(baars)vissers zijn verplicht een schepnet en onthaakmat te gebruiken bij het landen en onthaken van de vis, wanneer er vanaf de kant word gevist.*

- *Voor meer informatie zie: ww.hsvdesnoek.nl -*

• *Het is verboden te vissen vanaf alle bruggen in de gemeente Harderwijk. Aanvullend:*

- *Het is verboden vanaf een gemeerd vaartuig, zonder toestemming van de rechthebbende, deze te betreden met het doel hier vanaf te vissen.*
- *Alle vis moet onmiddellijk na de vangst levend in hetzelfde water worden teruggezet! Het is hier namelijk verboden om aan de waterkant levende vissen in bezit te hebben. Ook het meenemen van gevangen vissen is verboden. Het ter plekke doden van vissen voor gebruik als doodaas is hier ook verboden.*

GEMEENTE HEEMSKERK

HSV Het Snoekje:

Alle gemeentelijke waterlopen en vijverpartijen binnen de gemeente Heemskerk waaronder het plan Assumburg en het Heemskerkse deel Broekpolder.


- *Het nachtvisseren is uitsluitend toegestaan aan de huizenzijde van de Steenstra parkvijver en de Breedweer vijver (de Knip).*
- *Er is geen ontheffing voor (vis)tentjes.*
- *De derde hengel is niet toegestaan. Vissers die het gras verschroeven met een vuurtje of kooktoestel, vuilnis achterlaten, de natuur dan wel bewoners verstoren zullen geschorst dan wel geroyeerd worden.*

De Vuurlinie-fortgaten 5, 6 en 7: zie gemeente Beverwijk.

GEMEENTE HEEMSTEDEN

- *Bij het nachtvisseren is het plaatsen van tenten e.d. verboden.*

HV Haarlem e.o.:

- *Voor alle wateren van HV Haarlem e.o. geldt: in de wateren gemarkeerd met een sterretje (*) is nachtvisseren het gehele jaar toegestaan uitsluitend aan leden van de HV Haarlem e.o..*
- *De wateren met een maantje  zijn opgenomen in de landelijke NachtVIStoestemming.*

* **Leidsche Vaart**

* **Houtvaart**

* **Glipper Zandvaart**

Höckervaart

Water van Van Schie

* **Van Merlenvaart**

Kom ten noorden van de Sportparklaan (alleen achter de bushalte).

* **Kees van Lentsingel**

Sierwater ten noordwesten van de Willem Denijlslaan en dat bij de

Provinciëlaan

* **Heemsteeds Kanaal**

* **Zandvaart**

Bleekersvaart

* **Crayenestervaart**

* **Bronsteevijver**

* **Bronsteevaart**

* **Wagnervaart**

GEMEENTE HEERHUGOWAARD

HSV VIOD Alkmaar e/o:

Vissen in alle verenigingswateren van HSV VIOD Alkmaar e/o met een derde hengel is alleen toegestaan met een derde hengel vergunning van HSV VIOD Alkmaar e/o.

Nachtvisseren is in alle verenigingswateren van HSV VIOD Alkmaar e/o alleen voor leden van HSV VIOD Alkmaar e/o toegestaan. Specifieke regels omtrent het verblijf aan het water zijn weergegeven in de APV. Deze is hierin leidend en wijkt mogelijk af van onze toestemming.

Tevens dient de visser zich te houden aan onderstaande aanvullende regels:

- *Open vuur is verboden.*

- *Geluidsoverlast in welke vorm dan ook (ook via beetmelders) is verboden.*

- *Riet knippen is verboden. Beschadiging aan bloemen en andere flora moet tot een minimum gehouden worden.*

- *Parkeren in de daarvoor bestemde vakken.*

- *Niet met de auto over voetpaden, fietspaden en groenstroken rijden.*

- *Binnen de bebouwde kom is het doen van de natuurlijke behoefte verboden.*

- *Het is verboden snoek en karper in je bezit, leefnet of ander bewaarmiddel te bewaren. Deze vissen moeten direct worden teruggezet.*

- *Het is verboden vis mee te nemen.*

Vijvers en grachten in eigendom van de gemeente Heerhugowaard

gelegen in het stedelijk gebied van Heerhugowaard.

Polder Heerhugowaard en **voormalige polder Veenhuizen** m.u.v. het water zover gelegen binnen een afstand van 100 m uit het erf van de Veenhuizermolen aan de Veenhuizerkade 3 en het meertje gelegen aan de Schoutenbosweg.

Spoorsloten langs de lijn Alkmaar – Schagen tussen km-paal 31.750 en km-paal 37.000. En langs de lijn Alkmaar - Hoorn tussen kmp. 7.400 en kmp. 10.250.

De waterpartijen gelegen in Stad van de Zon. *Het is in de periode van 1 april tot 1 oktober verboden te vissen op de kant gelegen tussen het dagrecreatiestrand tot en met Skeef. Dit geldt zowel vanaf de boot als vanaf de kant.*

HSV De Niedorpen te Niedorp:

Ringvaart van de Heerhugowaard vanaf de Schapenweg tot aan de brug in de Provinciale weg naar Schagen bij het Niedorper Verlaat.

Skarpetten

Wester Langereis vanaf het Grote Mallegat tot de Schapenweg.

Korte Langereis vanaf het Grote Mallegat tot de Kleine Mallegat.

Het water vanaf het **Kleine Mallegat** in zuidwestelijke richting gelegen

tussen de polder De Berkmeer en de polder Veenhuizen tot de Waarddijk bij de vijf molens.

Langereis vanaf het voormalig stoomgemaal te Aartswoud tot de brug in de Provinciale Weg en tot het Groot Mallegat.

HSV VIOD Alkmaar e/o op machtiging van de Sportvisunie:

Wedstrijden mogen uitsluitend worden gehouden met schriftelijke toestemming van HSV VIOD Alkmaar e/o.

Ringvaart Heerhugowaard  vanaf de Broekerhoek tot aan de Huigendijk.

Ringvaart Heerhugowaard  van Rustenburg tot de spoorbrug bij de Plempdijk.

Uitwateringsgemaal de Kampen vanaf de Oosterweg tot het **kanaal de Mient** te Lutjewinkel.

Uitwatering van de molen van de Oosterpolder te Nieuwe Niedorp

Boomsloot te Nieuwe Niedorp Noord West van het kanaal.

Uitwatering van de voormalige Kostverlorenpolder

GEMEENTE HEILOO

HSV De Vroegte Wint te Heiloo:

De voormalige Oosterzijpolder

Boekelermeerpolder

Vennewaterspolder

Sammerspolder

Baafjespolder en de polder het Maalwater (met uitzondering van gedeeltes van de Baafjespolder en polder het Maalwater die zijn afgesloten door de vereniging Natuurmonumenten, gemarkeerd als 'Grasland' onder betredingsverbod WvS artikel 461. Deze gebiedjes mogen niet door het publiek en dus ook niet door sportvissers worden betreden, in het water dat is ingesloten in deze gebiedjes mag niet worden gevestigd. Raadpleeg de gratis VISplanner app of www.visplanner.nl

Vijvers en watergangen in de gemeente Heiloo

GEMEENTE HILLEGOM

HV Haarlem e.o.:

- *Voor alle wateren van HV Haarlem e.o. geldt: In de wateren gemarkeerd met een sterretje (*) is nachtvissen het gehele jaar toegestaan uitsluitend aan leden van de HV Haarlem e.o..*

* **Leidsche Vaart** vanuit Haarlem tot de limietpaal (± 200 m. voorbij station Lisse).

Alle wateren in de gemeente Hillegom welke bereikbaar zijn vanaf de openbare weg.

GEMEENTE HILVERSUM

HSV Hilversum:

Hilversums kanaal en **Havenarmen** tot aan de Vecht.

Sierwateren Hilversum

Vijvers bij Anna's Hoeve

Sierwateren Hilversumse Meent

Alleen vanaf de walkant tot 50 meter aan beide zijden van de bruggetjes naar de diereilandjes en ook daar waar beplanting aan het water grenst. Voor bovenstaande wateren geldt:

Vissen met maximaal één hengel en aangewezen aassoorten, en/of, uitgezonderd de maanden april en mei, met de worm. Alle gevangen vis dient te worden teruggezet in het betreffende water. Het gebruik van een leefnet is verboden. Vissen met drijvend aas is niet toegestaan.

GEMEENTE HOLLANDS KROON

HSV Vischlust te Barsingerhorn:

De wateren in het **voormalig waterschap Schagerkogge**.

De wateren in het **voormalig waterschap Schrinkkaagpolder**.

HSV De Snoek te Wieringen:

De diverse kogen op Wieringen gelegen langs de binnenzijde van de Rinkeweelsedijk en Marsedijk te Wieringen tussen km. 14.986 en km. 16.400.

Aan de noordwestzijde en zuidoostzijde van de Rijksweg 9 tussen km. 17.300 en km. 21.200. De dijkspuit "Het Kraaiegat" gelegen ten zuiden van de Rinkeweelsedijk te Wieringen.

Voorboezem in de polder Waard Nieuwland op Wieringen.

Stroeëruitwatering lopende in zuidwestelijke richting vanaf Rijksweg 9 nabij km. 17.300 naar de Burger(weg) over een lengte van 325 m.

HSV De Niedorpen te Niedorp:

Grote Kolk zijnde het water van het voormalig boezemgemaal te Lutjewinkel af tot de voormalige Boerensluis in de Westfriese Omringdijk.

Kleine Kolk Beide kolken gelegen in het HHS Hollands Noorderkwartier.

Rietput Braaksluis

Kromme Gouw



De poldersloten, gelegen in het voormalig waterschap De Niedorperkogge

Inlaatsloot Leijerdijk tussen Leijerdijk en de Niedorpervaart ter hoogte van kmp. 17, Leijerdijk nr. 20.

De Rijd vanaf de Niedorpervaart tot en met de Vijverweg, uitgezonderd haven De Rijd.

Niederper polder sloot evenwijdig ten zuidwesten van de Terdiekerweg, tussen de Provinciale weg N242 en de Unjerweg.

Watergangen Rijksweg 9 (N99). De watergang voor zover aanwezig aan de Noordwest- en zuidoostzijde van de Rijksweg 9 (N99) tussen km. 17.300 en km. 21.200. *Let op: Langs gevaarlijke weg.*

Sportvisunie op machtiging van de Noord Hollandse Bond Beroepsvissers: **Kanaal Stolpen – Schagen**  en **Schagen – Kolhorn**  tussen het Noordhollandsch Kanaal en de Waardpolderbrug te Kolhorn.

Kanaal Alkmaar (Omval) – Kolhorn  inclusief het **Kolhornerdiep**  tussen de Waardpolderbrug en de doorvaart naar het Waard-Groetkanaal.

Het kanaal Oudkarspel-Kolhorn  tussen de brug in de Oosterweg te Nieuwe-Niedorp en het Kolhornerdiep.

HSV 't Voorntje te Wieringerwaard:

Polder Wieringerwaard vanaf gemaal Molenweg t/m de Uitwateringssluis te Wieringerwaard.

Gemeentewateren Wieringerwaard

Alle binnen de kernen Wieringerwaard gelegen gem. waterpartijen (incl. vijvers).

Gemeentewateren Anna Paulowna

Alle binnen de kernen Kleine Sluis/Spoorbuurt gelegen gemeentelijke waterpartijen (incl. vijvers).


HSV Den Helder te Den Helder:

Nachtvissen is alleen toegestaan in de wateren welke langs de openbare weg te bevissen zijn:

Polder Anna Paulowna (o.a. Molenvaart / Zandvaart / Middenvliet / Balgkanaal).

Anna Paulowna de overige wateren die eigendom zijn van het waterschap.

Van Ewijcksvaart vanaf de ophaalbrug te Kleine Sluis tot op 20 meter uit het binnenfront van de Van Ewijcksluis te Van Ewijcksluis.

Boezem van de Zijpe  (Hooge Oude Veer) tussen Oude Sluis en de ophaalbrug te Kleine Sluis.

HSV Hollands Kroon te Wieringerwerf:

Visparel De Terp te Wieringerwerf

De sportvisser dient zich te houden aan de wettelijke bepalingen en de voorwaarden zoals onderstaand vermeld. De sportvisser is persoonlijk aansprakelijk voor zijn handelingen.

Het is verboden:

- Afval op de visplaats achter te laten;
- De natuur te verstoren;
- Hinder voor anderen te veroorzaken;
- Gekleurde maden te gebruiken;
- De gevangen vis te verkopen;
- Wedstrijden te organiseren zonder uitdrukkelijke schriftelijke toestemming van het bestuur;
- Stenen of andere delen uit beschoeiingen en/of ander oeverdelen, wallenkanten, rietwallen, vlanders, beplantingen, alsmede netten en andere materialen van beroepsvissers te beschadigen, te verwijderen, mee te nemen of onklaar te maken;
- Snoek mee te nemen, voor handen te hebben of te vervoeren. Elke gevangen snoek moet direct worden teruggezet in het water waarin deze werd gevangen;
- Per visdag meer dan 2 snoekbaarzen met een minimummaat van 55 cm of 10 baarzen met een minimummaat van 22 cm voor handen te hebben;
- Graskarper en/of karper in bezit te hebben. Deze dient direct in hetzelfde water te worden teruggezet;
- Een meertandige haak te gebruiken, tenzij aan kunstaas of getakeld dood aas;
- Te vissen binnen een afstand van 25 meter van uitstaande beroepsvistuigen;
- Zich bij de uitoefening van de visserij op particuliere gronden te begeven zonder uitdrukkelijke, liefst schriftelijke toestemming van de eigenaar/ gebruiker;
- Gevangen paling dient onmiddellijk in het water waarin zij gevangen is teruggezet te worden, het is niet toegestaan paling op of aan het water in bezit te hebben;
- Het zogenaamde rally- of estafettevissen te beoefenen;
- Op, aan of nabij het water meer dan 15 dode zoetwatervissen in bezit te hebben;

De vergunninghouder is verplicht op de eerste vordering de vergunning en/ of een geldig bewijs van lidmaatschap ter inzage af te geven aan politie, ander wettelijk bevoegde opsporingsambtenaren en/of aan de door de HSV aangewezen controleurs;

Aanwijzingen van hen en/of namens of door de eigenaar van het water of de omliggende gronden moeten stipt en onmiddellijk worden opgevolgd;

Bij geconstateerde overtreding(en) is de controleur bevoegd de vergunning

in te nemen en verplicht deze onverwijld bij de secretaris van de HSV in te leveren, onder opgave van de reden van inname;

De vergunninghouder wordt geacht zonder vergunning te vissen of te hebben gevist, indien hij/zij een van de bepalingen in deze vergunning overtreedt.

Deze vergunning geeft geen looprechten, de visserij mag dus slechts worden beoefend;

- vanaf openbare wegen en bermen;
- vanaf particuliere gronden, indien hiervoor toestemming is gevraagd en schriftelijk verkregen van de eigenaar/gebruiker;
- vanuit een boot.

Het nachtvisseren is alleen toegestaan met een door de HSV uitgegeven speciale pas voorzien van pasfoto.



Het vissen met drie hengels is alleen toegestaan in door de HSV aangewezen wateren, men dient dan in het bezit te zijn van een door de HSV uitgegeven derde hengelvergunning voorzien van pasfoto.

Het is verboden om op of in de wateren het visrecht van de HSV Hollands Kroon commercieel/economisch te benutten (bv als visgids). Een ontheffing kan worden verleend door het bestuur voor een periode van 1 kalenderjaar.

GEMEENTE HOORN

Het vliegvisseren in de gehele Vollerswaal alsmede het vissen thv. de Overslagkade is verboden.

Hoornse Hengelaarsbond (HHB) te Hoorn:

De wateren binnen de gemeentegrenzen van Hoorn  in de Turfhaven vanaf de Vollerswaal tot de Pakhuisbrug is vissen verboden.
Oosterpolder 

GEMEENTE HOUTEN

AUHV.nl - Algemene Utrechtse Hengelaars Vereniging:
(Nachtvisseren uitsluitend voor leden. Als er een * achter het viswater staat dan mogen uitsluitend leden er met drie hengels vissen. Bij het vissen op karper in AUHV viswater moet er altijd een onthaakmat gebruikt worden.

Zie www.visplanner.nl voor meer informatie)

Het is verboden een vis in een bewaarzak te bewaren op alle wateren waar de A.U.H.V. visrechthebbende is. Het is wel toegestaan om 1 vis in een retaining sling (of vergelijkbaar) voor maximaal 1 uur te bewaren.

De toiletemmer is verplicht bij het nachtvisseren. Het is verplicht om bij nachtelijke verblijf aan het water (wanneer er schuilmiddelen of kampeermiddelen worden geplaatst) een toiletemmer en schepje voorhanden te hebben voor het opruimen van je ontlasting. Binnen de bebouwde kom mag er geen ontlasting worden begraven maar moet dit met de toiletemmer worden afgevoerd.

De wateren binnen de rondweg, waaronder Imkersplas, Kooikersplas, Rietplas, Oosterlaakplas en de plassen bij het sportterrein de Meerpaal.

Er mag binnen de Rondweg alleen 's nachts gevist worden in de aangewezen nachtviszones (zie kaartjes op www.visplanner.nl)

- In de plassen is het verboden te vissen in de zwemgedeelten.
- Het is verboden te vissen vanaf de eilandjes in de plassen, dit zijn vogelbroedgebieden. Op de Rietplas en Oosterlaakplas kunnen uitsluitend leden een derde hengel gebruiken.

De wateren direct langs de buitenzijde van de Rondweg van Houten, waaronder de 'omgelegde' Houtense Wetering langs de Staart*

waaronder de "omgelegde" Houtense Wetering langs de Staart, Weide- & Biezenvelden (bij het Fectiopad mag uitsluitend geparkeerd worden op de verharde gedeeltes

(zie afbeelding op www.visplanner.nl)

Het water gelegen in de bedrijventerreinen Rondeel en De Rede*

Inundatiekanaal* tussen Schalkwijkse Wetering en 't Werk aan de Korte Uitweg in Tull en 't Waal. Het vissen vanaf de oevers van de Waalseweg is verboden.

Inundatiekanaal* tussen 't Werk aan de Korte Uitweg richting Fort Honswijk tot 50 meter voor het fort Werk a/d Snel.

Ravense Wetering parallel lopend aan het Merwedekanaal, tussen fort Lunetten in Utrecht en snelweg A-12.

Gracht om Fort 't Werk aan de Korte Uitweg in Tull & 't Waal.

- Het is verboden vanuit een bellyboat te vissen

HSV de Vaart - Poscar:

Honswijkerplas

Het is verboden:

- Zich tussen zonsondergang en zonsopgang op het terrein te bevinden.

- *Het recreatief gebruik van het gebied te verstoren.*
- *Met meer dan twee hengels te vissen.*
- *Auto's, motoren en (brom)fietsen te stallen op andere plaatsen dan die daarvoor zijn ingericht.*
- *Zich in de beplanting en op ruig begroeide gedeelten te begeven.*
- *Een auto te gebruiken om vismateriaal naar de stek te transporteren.*

GEMEENTE HUIZEN

Visrechthebbende HSV Naarden-Bussum:

Oude Haven

De singels in de wijken Huizermaat, Bovenweg, Stad en Lande, de Bijvanck.

Aanloophaven

- *Alle gevangen vissen dienen direct in hetzelfde water te worden teruggezet.*

Nieuwe IJsbaan gebruik van een leefnet is hier verboden. Vissen in de Haven van Huizen alleen toegestaan aan de kant van de Bestevaer en IJsselmeerweg.

Karper- en snoek(baars)vissers zijn verplicht een onthaakmat te gebruiken bij het onthaken van de vis.

- *Het nachtvisseren en de derde hengelvergunning is voorbehouden aan leden van HSV Naarden-Bussum.*
- *Tijdens het vissen op snoek(baars) en karper moet men in de wateren van HSV Naarden-Bussum een onthaakmat bij zich hebben.*
- *Het is verboden te vissen vanaf de IJsbankade*

GEMEENTE IJSSELSTEIN

Gemeentewateren IJsselstein voor zover niet verhuurd aan derden.

Het water mag worden bevist vanaf alle oevers, tenzij het gaat om oevers in particulier eigendom dan wel om openbare oevers waar uitdrukkelijk is bepaald dat het verboden is zich daar te begeven (verboden toegang).

HSV Montfoort:

Rivier de Hollandse IJssel beginnende boven oostwaarts van het land van IJsselstein en strekkende beneden westwaarts tot aan de Negen Viertelen te Hekendorp.

HSV Lopikerwaard:

Achtersloot

Zijdewetering NZ

Zijdewetering ZZ (langs weg der Verenigde Naties)

AUHV.nl – Algemene Utrechtse Hengelaars Vereniging:

*(Nachtvisseren uitsluitend voor leden. Als er een * achter het viswater staat dan mogen uitsluitend leden er met drie hengels vissen. Bij het vissen op karper in AUHV viswater moet er altijd een onthaakmat gebruikt worden. Zie www.visplanner.nl voor meer informatie)*

Het is verboden een vis in een bewaarzak te bewaren op alle wateren waar de A.U.H.V. visrechtgebende is. Het is wel toegestaan om 1 vis in een retaining sling (of vergelijkbaar) voor maximaal 1 uur te bewaren.

De toilettemmer is verplicht bij het nachtvisseren. Het is verplicht om bij nachtelijke verblijf aan het water (wanneer er schuilmiddelen of kampeermiddelen worden geplaatst) een toilettemmer en schepje voorhanden te hebben voor het opruimen van je ontlasting. Binnen de bebouwde kom mag er geen ontlasting worden begraven maar moet dit met de toilettemmer worden afgevoerd.

IJsselwetering

Hollandse IJssel* de gekanaliseerde Hollandse IJssel vanaf de Geinbrug tot Knollemanshoek.

Stadsgrachten van IJsselstein

GEMEENTE KAAG EN BRAASSEM


Sportvisunie:

- *Het is toegestaan te vissen met ten hoogste twee hengels, waarvan één hengel beaasd moet zijn met een aangewezen aassoort.*
- *Wedstrijden mogen uitsluitend worden gehouden met schriftelijke toestemming van de Sportvisunie. Aanvragen op www.viswedstrijdaanvragen.nl*
- *Een overzicht van de wedstrijden waarvoor de Sportvisunie toestemming heeft gegeven, vindt u op www.sportvisunie.nl.*
- *Tijdens viswedstrijden waarvoor de Sportvisunie toestemming heeft gegeven, mag op het daartoe uitgezette parcours uitsluitend worden gevestigd door de deelnemende wedstrijdvisseren.*

Braassemermeer

- *Het is toegestaan om te vissen met maximaal twee hengels met alle toegestane aassoorten.*
- *Let op, op dit water is de sportvisser te gast op het water van de beroepsvisser*

De Hemmen


De Oude Wetering  tussen Braassemermeer en de Ringvaart van de Haarlemmerpolder.

- *Het is toegestaan om te vissen met maximaal twee hengels met alle*


toegestane aassoorten.

- *Let op, op dit water is de sportvisser te gast op het water van de beroepsvisser*

De Drecht

Woud Wetering  lopende van het Paddenpad (hoek Wijde AA en Braassemermeer) tot aan de brug bij Woubrugge.

- *Het is toegestaan om te vissen met maximaal twee hengels met alle toegestane aassoorten.*
- *Let op, op dit water is de sportvisser te gast op het water van de beroepsvisser*

Heimanswetering  van de brug te Woubrugge tot aan de Oude Rijn in Alphen a/d Rijn.

- *Het is toegestaan om te vissen met maximaal twee hengels met alle toegestane aassoorten.*
- *Let op, op dit water is de sportvisser te gast op het water van de beroepsvisser*

De Leidsche vaart  tussen Braassemermeer en Aarkanaal.

- *Het is toegestaan om te vissen met maximaal twee hengels met alle toegestane aassoorten.*
- *Let op, op dit water is de sportvisser te gast op het water van de beroepsvisser*

Amstel-Drechtkanaal  van de sluis tot Huis ter lucht.

Hengelaarsbond voor Leiden e.o. (aangesloten bij Regio Zuidwest):

Bruine Wetering  

Doespolderwetering  

Grote Wijde Aa  

Killetje  

Kleine Wijde Aa  

Noord Aa vanaf de Kromme Does tot aan de A4 te Hoogmade  

Paddegat  

Voorwetering te Hoogmade  

Zomersloot vanaf de Oude Ade bij landbouwer Versteeg tot de Koppoel te Rijpwetering  

GEMEENTE KATWIJK

HSV Brittenburgh:

Gemeentewateren van Katwijk

Zie ook Regio Zuidwest (p.312).

GEMEENTE KOGGENLAND

HSV Obdam e.o. te Obdam:

Het kanaal Rustenburg – Opmeer gelegen tussen de spoorbrug bij de Plemdijk tot aan de Trompenbrug (Berkmeerdijk).

De Ringvaart van de Berkmeer voor zover gelegen tussen de Trompenbrug en het Kleine Mallegat (Berkmeerdijk).

Wijzend het water vanaf de Trompenerbrug tot Opmeer en de Scheisloot te Opmeer.

Het water in de voormalige polder De Berkmeer

Het water in de polder Obdam

Recreatieplas De Weel in *De Weel mag niet vanuit een vaarttuig gevist worden.*

Nachtvissen en nachtverblijf is alleen toegestaan voor leden van HSV Obdam e.o..



Hoornse Hengelaarsbond (HHB) te Hoorn:

Polder De Westerkogge   (m.u.v. binnen 50 meter vanaf het gemaal).

Polder Het Beschoot   

Voormalige trekvaart naar Hoorn   en wel het gedeelte tussen De Hulk en de gemeentegrens van Hoorn.

HSV De Ringdijk te Beemster:

Beemsteruitwetering   gelegen langs Oudendijk vanaf de brug bij café Geel tot aan de brug van de E-10 weg van het waterschap.

Sportvisunie:

Beemsteruitwetering   oostelijke deel (vanaf de houten brug te Hornsluis).

't Vaartje   noordelijke helft.

Sportvisunie en Hoornse Hengelaars Bond:

Beemsterringvaart zijnde het water van de duiker van het voormalig Woudergang noordwaarts voorbij Schermerhorn tot de Avenhornerbrug.

Beemsterringvaart vanaf de verkeersbrug te Avenhorn tot de Hondenbrug in de Korsloot te Beets.

GEMEENTE LANDSMEER

HSV Landsmeer-Den Ijp:

Alle snoekbaars gevangen in de maand maart moet onmiddellijk na het vangen in hetzelfde water worden teruggezet. Snoekbaars kleiner dan 50 cm of groter dan 70 cm moet onmiddellijk na vangst levend in hetzelfde water terug worden gezet. Maximaal mag per visdag en per hengelsporter 1

(één) snoekbaars in het bezit zijn. Nachtvissen uitsluitend toegestaan voor leden van HSV Landsmeer-Den IJp.

IJperveld begrensd door Oostzanerrijweg, Achterdichting, Noordhollandsch Kanaal, van Beekstraat en bebouwde kom van de gemeente Landsmeer.

Twiskerringvaart

Landsmeerdereveld begrensd door van Beekstraat, Noordhollandsch Kanaal, Marssloot (ringweg A10) en riviertje het Twiske.

Gemeentewater Landsmeer waaronder **de Breek, Gortesloot, Dekkersloot, Laansloot**, e.a.. *In gemeentewater binnen de bebouwde kom van de gemeente Landsmeer mag het gehele jaar dag en nacht worden gevist.*

Twiske Polder, de wateren gelegen tussen de Dorpsstraat van Den IJp, Oostzanerrijweg en het fietspad van de Oostzanerrijweg naar het Twiske. Noordwestelijke deel van de Gijzenbreek.

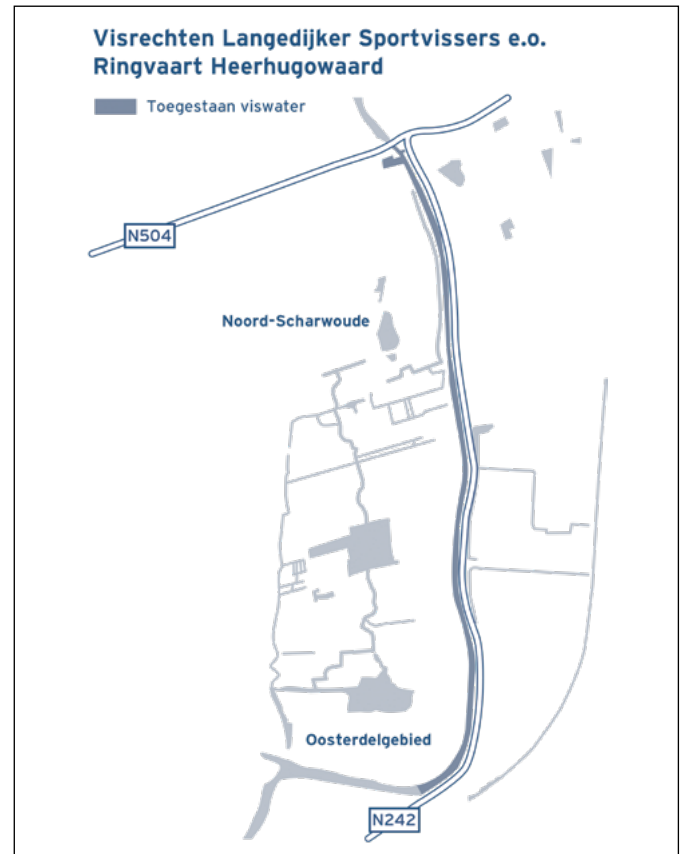
GEMEENTE LANGEDIJK

Sportvisunie en HSV VIOD Alkmaar e/o. en Langedijker Sportvissers e.o:

De wateren van het recreatiemeer Geestmerambacht

- *Op het recreatiemeer zelf (de Zomerdel) is bij het gebruik van een boot alleen een elektromotor toegestaan.*
- *In het Lamslik mag alleen gevist worden vanaf de daarvoor bestemde vissteigers en de kade bij het sluisje.*
- *In de randwateren, gelegen om het recreatiegebied Geestmerambacht, mag alleen gevist worden vanaf de oevers aan de zijde van het recreatiegebied*
- *Alle gevangen forel dient direct in hetzelfde water terug gezet te worden.*

Kanaal Alkmaar (Omval) – Kolhorn



De Potjesdam

Industriegebied Breekland

Industriegebied Westerdel

HSV Langedijker Sportvissers e.o.:

Polder Geestmerambacht waartoe behoren de polderwateren, het Oosterdel-gebied en de gemeentewateren van Broek op Langedijk, Zuid- en Noord Scharwoude, Oudkarspel, St.Pancras en Koedijk-noord.

- *Het is verboden om op de landerijen te lopen.*
- *Voor het Oosterdel, (het natuurgebied in beheer van Staatsbosbeheer) geldt verder nog dat men in dit gebied alleen vanuit een bootje mag vissen waarbij het gebruik van een verbrandingsmotor (benzine of diesel) niet is toegestaan.*
- *Verder mag hier 's nachts niet worden gevestigd.*

Het Uitwateringskanaal van de Polder Geestmerambacht

De haven van Broek op Langedijk



Het Waartje te Oudkarspel.

GEMEENTE LEIDEN

Hengelaarsbond voor Leiden e.o. (aangesloten bij Regio Zuidwest):

Kanaal De Korte Vliet  

Nieuwe Rijn en Schiekanaal   vanaf de Rijn bij de Spanjaardsbrug tot aan de uitmonding in de Vliet bij Cronesteyn (Lammenbrug).

Zijk   vanaf Leiden (Spanjaardsbrug) tot Huize De Eenzaamheid bij de Kagerplassen.

Zie ook Regio Zuidwest (p.316).

GEMEENTE LEIDERDORP

Hengelaarsbond voor Leiden e.o. (aangesloten bij Regio Zuidwest):

Stroomsloot  

Zie ook Regio Zuidwest (p.316).

GEMEENTE LELYSTAD



(zie www.visplanner.nl voor details)

Voor alle wateren waar HV Lelystad-Dronten het visrecht heeft geldt:

- *Indien gevestigd wordt met dode vis of een stukje vis mag je maximaal met 2 hengels vissen en in de stadswateren met maximaal 1 hengel.*
- *U mag op de verenigingswateren tijdens het vissen met dood-aas niet tegelijkertijd ook met bijvoorbeeld een spinhengeltje vissen, alle aandacht dient op de dood-aas hengel gevestigd te zijn.*
- *Het is verboden om ruisvoorn, snoek, snoekbaars, zeelt of karper in bezit te hebben of als aasvis te gebruiken;*
- *Het is verboden om per persoon meer dan 5 dode zoetwatervissen in uw bezit te hebben;*
- *Het is verboden om meer dan twee meertandige haken te gebruiken als gevestigd wordt met getakelde dode aasvis. Deze meertandige haken mogen maximaal voorzien zijn van 1 weerhaak.*
- *Alleen de haakpunt in de dode aasvis mag voorzien zijn van een weerhaak zodat deze dode aasvis wel goed vast blijft zitten, van de andere haken moet de weerhaak plat geknepen zijn.*

- *Nachtvissen binnen de bebouwde kom is het gehele jaar verboden.*

Het Havendiep vanaf de instroom in de Lage Dwarsvaart met inbegrip van de waterpartijen gelegen achter de Schoener en Tjalk.

Het Bovenwater   gelegen in Lelystad - Haven, het waterdeel dat tussen de bebouwing aanwezig is.

- *Nachtvissen alleen toegestaan aan de oostzijde (achter de Purmer) vanaf de kleine knik tot en met de in de volksmond genoemde hondenkop. Dit stuk ligt achter de Purmer.*
- *Verboden te vissen in de Buizerdtocht langs Hollandse Hout.*

De Zate

Dorpsbos

Het water gelegen langs **de Houtribdreef**.

Het water gelegen langs **de Westerdreef**.

IJsbaan

Industrieterrein Oostervaart

Middenhaven

Noorderhaven

Riettocht

Water in de **Gilden**.

Water in de **Munten**.

De wateren in de **woonwijken Gondel en Schouw**.



De wateren in de **woonwijken Jol en Punter**.

De wateren in de **woonwijken Botter, Schoener en Tjalk**.

De wateren langs de **Middendreef en Stationsdreef**.

De wateren die de **Zuiderzeewijk** omringen.

De wateren langs de **Polderdreef**.

De wateren gelegen langs de **Runderweg**  

De wateren gelegen in de **Atolwijk**.

De wateren langs de **Kustdreef**.

De wateren langs de **Zuigerplasdreef**.

- *Verboden te vissen in het water in het Zilverpark en voor de brandweerkazerne.*

De wateren langs de **woonwijken Zoom en Horst**.

De wateren in- en langs de woonwijken **Wold, Kamp, Archipel, Rozengaard, Griend**.

De wateren langs de **Oostranddreef**.

De wateren gelegen in de **Waterwijk**.

De wateren gelegen in de **Landerijen**.

De wateren gelegen in de **Landstrekenwijk**.

Gelderse Diep ten noordwesten van de Lage Vaart. *Nachtvissen alleen toegestaan vanaf de Oostranddreef (Zoombrug) tot aan Geldersebrugpad.*

Larservaart ten noordwesten van de Lage Vaart.

Wateren Lelystadcentrum/zuid gelegen tussen Middendreef, Zuigerplasdreef en Larserdreef.

Wijk Galjoen

Wijk Golfpark

Wortmantocht incl. zijtak Jagersveld.

Wijk Noordersluis incl. cultuurhaven.

Zeilhaven en haven Kraanweg ged.

Torenvalktocht ten noorden van de Lage Dwarsvaart.

De wateren woonwijk Jol en Punter   Kustpark Jol-zijde.


De wateren woonwijk Gondel en Schouw   Noord-oostzijde Bultpark.

Het is verboden te vissen in het water bij de rechtbank en provinciehuis.

Looprecht langs de Lage Vaart ter hoogte van industrieterrein

Flevopoort gelegen aan de oostzijde van de Lage Vaart, tussen de N302 en de Poseidonweg.

Industrieterrein **Flevopoort 1**: sloten grenzend aan de Rijksweg A6.

Industrieterrein **Flevopoort 2**:   water 'driehoek' gelegen tussen de Heralaan en Artemisweg.

Verboden te vissen in het stukje sloot aan de zuidkant van deze "driehoek" en de sloten langs de Heralaan.

Verboden te vissen in sloten van de woonwijk De Landerijen die grenzen aan de Lage Vaart.

GEMEENTE LEUSDEN

HSV Amersfoort:

Gedeelte **Heiligenbergerbeek** vanaf de Lockhorsterweg tot de Voshevelbeek.

Gedeelte **Heiligenbergerbeek** over een lengte van 200 meter ten zuiden van de Ooievaarhorsterbrug.

Gedeelte **Leusder Grift** over een lengte van 300 meter aan de westzijde van de Bavoortseweg.

- *De bepalingen zoals gesteld voor de wateren van HSV Amersfoort in de gemeente Amersfoort gelden ook hier.*

HSV Woudenberg:

Heiligenbergerbeek tot 200 m aan de noordzijde vanaf de Rodebrug in de Vieweg.

Sportvisunie op machtiging van de gemeente Leusden:

Gemeentewateren Leusden gelegen binnen de bebouwde kom van de kern Achterveld en in de buurten 't Vliet, 't Ruige Veld, De Wetering, Hamersveld-Oud, Hamersveld-Nieuw, Rozendaal, Rozenboom, Rossenberg, Akkerhoeve, Groenhouten, Hamershof, Langenbeek, Alandsbeek-West, Alandsbeek-Oost, Claverenblad, Wildenburg en Tabaksteeg

Gemeentewateren in de wijk Leusden-Zuid met uitzondering van de Woudenbergse Grift langs de Hekkerdreef.

Vijver in het Jan Banninkpark en aangrenzende waterpartijen langs de Bavoortseweg

GEMEENTE LISSE

HV Haarlem e.o.:

- *Voor alle wateren van HV Haarlem e.o. geldt: In de wateren gemarkeerd met een sterretje (*) is nachtvisserij het gehele jaar toegestaan, maar buiten de maanden juni, juli en augustus uitsluitend aan leden van HV Haarlem e.o.*

* **Leidsche Vaart** vanuit Haarlem tot de limietpaal (= ± 200 m. voorbij station Lisse).

GEMEENTE LOPIK

- *Alle wateren dienen bevestigd te worden vanaf openbaar terrein (geen looprechten).*

Hengelsportvereniging Lopikerwaard:

Alle sierwateren in eigendom van de Gemeente Lopik, gelegen in de kernen:

Benschop (het is niet toegestaan te vissen in de vijvers van het Wilhelmina-park).

Benschop Dorp de Benschopperwetering vanaf Polsbroekerdam tot IJsselstein.

Lopik (inclusief de vijver Zuiderpark).

Lijnwetering (vanaf Jaarsveld naar de N210, en parallel aan N210 van SL van Alterenlaan tot Zuiderparklaan).

Wielse wetering (parallel aan N210 van Zuiderparklaan tot de Zijdegeweg).

Nieuwe Vliet (tussen Laan van Grebenstein en N210 van Rabobank tot Laan van Grebenstein 1).

Lopikerwetering vanaf De Graafbrug tot gemaal De Zwaan.

Jaarsveld

Polsbroek

Polsbroek-Dorp de Benschopperwetering vanaf Polsbroek-Dorp tot aan Polsbroekerdam.

De Benschopperkadewetering vanaf Polsbroek-Dorp tot de Damweg.

De Lange Vliet langs de Schenkeldade vanaf Polsbroek-Dorp richting Haastrecht tot de Tiendweg.

De Vaart

Korenmolenvliet van Polsbroekerdam tot de Dwarsdam.

Benschopper Molenvliet (bij de Dwarsdam).

Bij IJsselstein

Zijdegewering NZ

Zijdegewering ZZ (langs weg der Verenigde Naties).

Cabauw

Voor zover toegankelijk vanaf openbaar terrein:

- *Het is niet geoorloofd in de wateren van Natuurpark Lopikerhout te vissen.*
- *Het is niet toegestaan te vissen in de Cabauwse- en Lopikerwetering..*
- *Het gebruik van vaartuigen of het plaatsen van obstakels in de watergang is verboden.*
- *Alle vis dient in hetzelfde water te worden teruggezet.*
- *Het is toegestaan om maximaal 15 aasvisjes voor eigen gebruik mee te nemen, verder dient alle vis in hetzelfde water te worden terug gezet.*

Voor alle karpervissers:

- *Onthaakmat verplicht.*
- *Geen gevlochten lijn.*
- *Geen vast lood op de lijn.*
- *Loodgewicht, niet zwaarder dan 50 gram.*

GEMEENTE MEDEMBLIK

HSV De Vergulde Haak te Abbekerk:

De vijvercomplexen aan de **Lindenstraat, Parkwijk en Noordzicht.**

Overlekerkanaal

Viswateren te Nibbixwoud HSV 't Scharretje - Nibbixwoud.

Viswateren te Wognum HSV 't Scharretje - Nibbixwoud.

Sportvisunie:

Gemeentewateren van Wervershoof 

GEMEENTE MONTFOORT

HSV Montfoort:

Gemeentewateren Montfoort

HSV Lopikerwaard:

Viertelsloot (parallel aan de Stuivenbergweg vanaf de Achtersloot tot Hoeksemolenvliet).

Kaaiwetering

Hoeksemolenvliet (van Viertelsloot tot gemaal Hoeksemolen).

Heewijkse Tiendwegwetering noord (parallel aan de Noordzijde van de Tiendweg vanaf kleine gracht Montfoort tot Hoeksemolenvliet).

Algemene voorwaarden:

- *Alle wateren dienen bevestigd te worden vanaf openbaar terrein (geen looprechten).*
- *Het gebruik van vaartuigen of het plaatsen van obstakels in de watergang is verboden.*
- *Het is toegestaan om maximaal 15 aasvisjes voor eigen gebruik mee te nemen, verder dient alle vis in hetzelfde water te worden teruggezet.*

Voor alle karpervissers:

- *Onthaakmat verplicht.*
- *Geen gevlochten lijn.*
- *Geen vast lood op de lijn.*
- *Loodgewicht, niet zwaarder dan 50 gram.*

GEMEENTE NIEUWEGEIN

HSV De Bilt:

Het gedeelte van de **Vaartse Rijn (Merwedekanaal)** het gedeelte van het Merwedekanaal dat gelegen is tussen de v.m. waaikuil (Amsterdam- Rijnkanaal) en Restaurant Huis de Wiers (thv de Wiersedreef) te Nieuwegein.

De **Houtense Wetering** ten zuidoosten van het Lekkanaal voor deze binnen de grens van de voormalige gemeente Jutphaas gelegen is, zijnde circa 250 meter, tussen Sluisweg en Vuilcop.

Houtense Wetering ten oosten van het Lekkanaal, voor zover deze binnen de grens van de vm. gemeente Jutphaas gelegen is, zijnde 250 meter en deel uitmakende van de kad. nrs. 718, 970 en 1050 van sectie D van Jutphaas.

Het binnen de grens van de vm. gemeente Jutphaas gelegen gedeelte van de **Schalkwijksche Wetering** die ruim 900 meter ten zuidoosten van de vml. Doorslagsebrug in de Vaartse Rijn uitmondt, zijnde 600 meter.

Schalkwijksche Wetering vanaf de Heul te Tull en 't Waal tot aan het Amsterdam-Rijnkanaal (in feite het Lekkanaal).

AUHV.nl - Algemene Utrechtse Hengelaars Vereniging:

*(Nachtvissen uitsluitend voor leden. Als er een * achter het viswater staat dan mogen uitsluitend leden er met drie hengels vissen. Bij het vissen op karper in AUHV viswater moet er altijd een onthaakmat gebruikt worden. Zie www.visplanner.nl voor meer informatie)*

Het is verboden een vis in een bewaarzak te bewaren op alle wateren waar de A.U.H.V. visrecht hebbende is. Het is wel toegestaan om 1 vis in een retaining sling (of vergelijkbaar) voor maximaal 1 uur te bewaren.

De toiletemmer is verplicht bij het nachtvisseren. Het is verplicht om bij nachtelijke verblijf aan het water (wanneer er schuilmiddelen of kampeer-middelen worden geplaatst) een toiletemmer en schepje voorhanden te hebben voor het opruimen van je ontlasting. Binnen de bebouwde kom mag er geen ontlasting worden begraven maar moet dit met de toiletemmer worden afgevoerd.

2e "Tweede" Veld* tussen Ravense Wetering en Amsterdam-Rijnkanaal.

Doorslag de zgn. "gekanaliseerde Hollandse IJssel" tussen Merwedekanaal en Hollandse IJssel in Nieuwegein.

Hollandse IJssel* tussen Knollemanshoek in IJsselstein en het Merwedekanaal in Nieuwegein.

Inundatiekanaal tussen forten Lunetten in Utrecht en de Ravense Wetering.

Haven van de Koninginnensluizen* tot de rivier de Lek.

Lekkanaal* tussen Amsterdam-Rijnkanaal en de rivier de Lek.

Merwedekanaal* van de noordelijke aansluiting met het Amsterdam-Rijnkanaal in Utrecht tot de zuidelijke kruising met het Amsterdam-Rijnkanaal in Nieuwegein, en vanaf Wiersedreef (Restaurant Huis de Wiers) in Nieuwegein tot de Koninginnesluis.

• *Het is om privacyredenen verboden te vissen binnen 50 meter van een woonboot.* **Kolken van de Oude Sluis** in de Vaartse Rijn.

Ravense Wetering langs de Ravenswade.

Vaartse Rijn

De Nedereindseplas (Put van Weber)

- *Afgeraden wordt de gevangen vis voor consumptie te gebruiken.*
- *Nachtvissen uitsluitend toegestaan met een nachtvistoestemming Nedereindseplas, zie www.uhv.nl.*
- *Met vervoermiddelen mag men zich uitsluitend begeven op de daartoe bestemde wegen.*
- *Kamperen mag uitsluitend op de aangewezen gedeeltes.*
- *Honden mogen onaangeliend uitsluitend op de aangegeven plaatsen komen.*

Het is verboden:

- *Zich op de taluds of in plantvakken te bevinden.*
- *Te varen met motorboten.*
- *Te zwemmen, te baden of te duiken.*
- *Open vuren te stoken (m.u.v. gastoestellen).*

HSV de Vaart-Poscar uit Nieuwegein:

Al het openbare gemeentewater, uitgezonderd:

- De binnenzijde van Fort Jutphaas.
- De lijnvormige wateren in het Park Oudegein.
- De wateren in het natuurparkje aan de Reinesteijnseweg.
- De wateren rond het oostelijk deel van het Sportpark Galecop.
- Noordzijde van de Galecopperwetering (Galecopperzoom).
- De singels in de wijk Batau-Noord, lopend vanaf de Vossenweide tot de Middenweide.
- De singels in de wijk Batau-Zuid, lopend vanaf de Batauweg tot de Zonnegaarde.

De gracht rond Fort Jutphaas (looprecht buitenzijde).

Alle singels gelegen op het industrieterrein Plettenburg / De Wiers.

GEMEENTE NIEUWKOOP

HSV Vitoge te Nieuwkoop:

De Ringsloot te Nieuwkoop vanaf het Zuideinde tot de Teuntjesbrug.

HSV De Brasem te Ter Aar:

De Keetsloot te Ter Aar.

Sloot te Papenveer lopende langs het Kerkpad tot aan de Westkanaalweg.

GEMEENTE NIJKERK

Hengelsportvereniging Hoop Op Geluk:

Alle wateren binnen de bebouwde kommen van de kernen van de gemeente Nijkerk zijnde kern Hoevelaken, kern Nijkerkerveen en kern Nijkerk uitgezonderd de Arkervaart en polder Arkemheen.

De westzijde van de Buitenhaven van de Arkervaart

- *Hengelsport wijkt altijd voor beroeps- en recreatiescheepvaart zowel op het water als aan de kaden.*
- *Het is in de gehele buitenhaven verboden ten behoeve van de uitoefening van de hengelsport aan te meren aan steigers en dukdalven, te ankeren of steekstokken te gebruiken.*
- *Het is verboden te vissen in de haven van de watersportvereniging 'De Zuidwal'.*
- *Aanwijzingen van de havenmeester dienen direct te worden opgevolgd.*

Arkervaart *het is in de Arkervaart verboden te vissen op- of in de directe omgeving van de Arkersluis.*


- *In verband met de toepassing van milieuschadelijke stoffen is het gebruik van gekleurd aas en lokaas niet toegestaan. Bij twijfel is het oordeel van een HOG verenigingsfunctionaris doorslaggevend.*
- *Het is verboden te vissen op of in de directe omgeving van de sluis en de brugget, m.u.v. het A28 viaduct.*

De A- en B-watgangen in de polder Arkemheen welke globaal begrensd wordt door de Laak en de Schuitenbeek.

- *Aanvullende regels voor de wateren gelegen in de polder Arkemheen: Het is verboden gebruik te maken van vaartuigen of obstakels in de watergangen te plaatsen.*
- *Zich met fietsen, bromfietsen, auto's en andere vervoersmiddelen op de onderhoudspaden te begeven, dan wel genoemde vervoersmiddelen daar te parkeren.*
- *Zich met honden op de onderhoudspaden te begeven.*
- *In alle bovengenoemde viswateren hebben door HSV Hoop Op Geluk georganiseerde activiteiten altijd voorrang op individuele sportvisserij.*
- *Voor informatie hoopopgeluk@hoopopgeluk.nl.*

GEMEENTE NOORDWIJK

Hengelaarsbond voor Leiden e.o. (aangesloten bij Regio Zuidwest):

Dinsdagse Wetering  tussen het Kruiswater en de Haarlemmertrekvaart.

Maandagse Wetering  tussen het Katwijkse Kanaal en het Kruiswater

(samenkomst Maandagse Wetering/Dinsdagse Wetering).

HSV De Sportvisser Noordwijk:

De Schie tussen de Nieuwe Offenweg en de Provinciale weg.

De Woensdagse Wetering tussen de Boekerslootlaan en de Provinciale weg.

Het Oor zijnde de vijver aan de Jan van Gent.

De sloot langs de Duinwetering vanaf de hoek Zonnekant tot aan de hoek Northgodreef.

De sloot langs de Northgodreef vanaf de hoek Duinwetering tot aan de hoek Gooweg.

Alle sloten op bouwterreinen binnen de gemeente Noordwijk

Het is verboden vis, van welke soort dan ook, te vervoeren en/of mee te nemen.

HSV De Arnoud te Noordwijkerhout:

Haarlemmertrekvaart het gedeelte gelegen binnen de voormalige gemeentegrenzen van Noordwijkerhout.

Guldmondsloot lopend van Maandagsewetering tot aan de St. Bavobrug te Noordwijkerhout.

Hoofdwatergangen Noordzijdepolder.


De sierwateren gelegen in het plan Mossenest tussen de Schippersvaartweg en de Wildlaan.

Alle gevangen vis dient onmiddellijk in hetzelfde water te worden teruggezet,

het gebruik van een leefnet is dus niet toegestaan. De aangepaste vissteiger (zuidzijde) dient vrijgehouden te worden voor rolstoelgebruikers en hun begeleiders.

GEMEENTE OEGSTGEEST

Hengelaarsbond voor Leiden e.o. (aangesloten bij Regio Zuidwest):

Oegstgeester Kanaal  vanaf de Haarlemmertrekvaart tot de Maandagse Wetering.

HSV De Leede te Warmond:

- De sloot ten noorden en parallel aan de Vinkenweg.
- Het gedeelte van de Haarlemmertrekvaart tussen de A44 en de Oude Vaart t/m huisnr. 6.
- De waterpartij aan de Haarlemmerstraatweg en de Haaswijklaan ten zuiden van de gemeentewerf.
- De waterpartij aan de Haarlemmerstraatweg ten westen van de Haarlemmertrekvaart.
- De waterpartij in het Jan David Zocherpark ten westen van het Lotte Stam Beesepad.
- De waterpartij in het Jan Wilsparc langs o.a. het Energiepad.
- De sloot langs het Componistenpad.
- De sloot tussen de Kerckwervelaan en de Rosa Spierlaan.
- De sloot tussen de Eduard van Beinumlaan en de Alphons Diepenbrocklaan.
- De sloot ten noordwesten parallel langs de Haarlemmerstraatweg.
- De sloot ten westen van de parallelweg van de A44 ter hoogte van de Bloemenveiling.
- De waterpartij ten noorden en oosten direct langs Morsebellaan.
- De waterpartij in het Mien Ruyspark ten noorden direct langs Haaswijklaan.
- Het Leidse Gat, westelijke helft, verbinding tussen het Oegstgeesterkanaal en de Haarlemmertrekvaart.
- De sloot parallel langs de A.M.G. Schmidlaan.
- De waterpartij in het F.B. Hotzpark tussen het Willem Kloospad, de A.M.G. Schmidlaan en het Meijerspad.

- De sloot parallel langs het Rademakerpad.
- De sloot parallel langs het Meijerspad.
- De sloot ten noorden van de Reviuslaan.
- De waterpartij tussen de Haaswijklaan en het F.B. Hotzpark.
- De sloot ten noorden en parallel aan het Schrijverspad.
- De sloot parallel tussen het Frederik van Eedenpad en het Marga Mincopad.
- De sloot parallel tussen de Martinus Nijhofflaan en het Arthur van Schendelpad.
- De sloot ten zuiden en parallel aan de Willem de Merodelaan.
- De waterpartij in het Irispark nabij de Irislaan en de Frans Halslaan.
- De waterpartij parallel ten westen van de Admiraal de Ruyterlaan.

- De waterpartij parallel ten westen van de Willibrordlaan.
- De waterpartij in het Bos van Wijckerslooth ten oosten van de Rhijningeesterstraatweg.
- De waterpartij parallel ten oosten langs de Hazenboslaan.
- De waterpartij in het Hofbrouckerpark tussen de Hazenboslaan en de Hofbrouckerlaan.
- De waterpartij parallel ten oosten van de Hofbrouckerlaan.
- De waterpartij tussen de Abtspoelweg en Zwembad Poelmeer.
- De waterpartij in het park ten noorden van de Surinamestraat.
- De waterpartij aan de Dirck van Swietenlaan, tussen huisnr. 25 en 28.
- De waterpartij Landje van Bremmer parallel ten westen van de Leidsestraatweg.
- De waterpartij aan het Burg. Van Griethuysenplein.
- De waterpartij ten noordoosten van de Laan van Alkemade.
- De sloot parallel ten noorden langs de Kwaaklaan.
- De sloot parallel ten noorden langs de Broekweg.
- De waterpartij rondom de woningen aan het Linnaeushof.
- De waterpartijen tussen de Hugo de Vrieslaan en de Jac. P. Thijsselaan.
- De waterpartij in de Hoogspanningszone wijk Poelgeest tussen de Jac. P. Thijsselaan en de spoorbaan Leiden-Amsterdam.
- De waterpartij aan het Bert Garthoffpad direct ten westen van de spoorbaan Leiden-Amsterdam.
- De waterpartij parallel ten zuidoosten van de Endegeesterstraatweg.

GEMEENTE OOSTZAAN

Sportvisunie:

De wateren in het Recreatiegebied Het Twiske gelegen tussen Oostzaan en Landsmeer binnen de dijk van de Twiskerringvaart.

- *Het gebied is alleen toegankelijk tussen 6.00 uur en 23.00 uur.*
- *Motorboten zijn niet toegestaan, ook mag men geen motor aan boord hebben.*
- *Het gebruik van lokvoer is uitsluitend toegestaan door middel van een voerkorfje.*

Visrechthebbende HV Zaanstreek te Zaandam:

Knollendamervaart

De Banne Wormer, Jisp en Neck

Noorder Twiske omvat de oostelijke zijde van de Noorder Twiske vanaf de Twiskebrug tot aan het sluisje bij Purmerend, de westelijke zijde behoort bij de polder Oostzaan.

Noorderringsloot Wijde Wormer

Ganzensloot in Neck.

Eerste Zuiderringsloot of Heerenhuissloot Wijde Wormer.

Tweede Zuiderringsloot in Wijde Wormer.

Derde Zuiderringsloot in Wijde Wormer.

Zaanwater

Polder Westzaan

Polder Oostzaan, de Zuidwestplas en de **ringvaart van het Twiske** voor zover gelegen in de polder Oostzaan, uitgezonderd het afgebakende gedeelte in de onmiddellijke nabijheid van het watergemaal. *Nachtvissen is niet toegestaan.*

Wateren Zaanstad

Jagersplas

Voorzaan

Achterzaan

Zaandijkerend

Polder Oostzaan

De Polder Wijdewormer (zie kaartje)

Pagina 31, 104, 126, 127, 128

Voor alle wateren waar HSV Zaanstreek het visrecht alleen heeft geldt:

1. *Meeneemverbod van snoekbaars kleiner dan 55 cm en groter dan 70 cm;*
2. *Meeneemverbod van snoek;*
3. *Nachtvissen is alleen toegestaan aan HVZ leden met een HVZ nachtvisvergunning en uitsluitend in de daarin beschreven wateren;*
4. *Het vissen met 3 hengels is alleen toegestaan aan HVZ leden met een HVZ*

3e hengelvergunning en uitsluitend in de daarin beschreven wateren;

5. *Leefnetverbod: In geen enkel water van HVZ is het toegestaan om een leefnet te gebruiken. Ontheffingen van dit verbod worden door HVZ uitsluitend op aanvraag verleend aan leden van HVZ, VZOD, Krommenie en Omstreken en organisaties van officieel aangevraagde viswedstrijden;*
6. *Het is niet toegestaan om te vissen in de directe omgeving van diverse gemalen, sluisen en andersoortige vispassages. Zie hiervoor de details bij de specifieke wateren.*

Ga naar www.hvznet.nl voor meer informatie over alle bovenstaande onderwerpen en het eventueel aanvragen van aanvullende- of wedstrijdvergunningen. Controleer op die site voor u gaat vissen of er een viswedstrijd staat gepland op uw gewenste visstek. U kunt daar tijdens een wedstrijd niet vissen.

GEMEENTE OPMEER

HSV Obdam e.o. te Obdam:

Het kanaal Rustenburg – Opmeer gelegen langs de Nieuweweg en de Hogeweg.

De Scheisloot gelegen tussen de Hogeweg van Opmeer en de Spanbroekerweg van Spanbroek, evenwijdig aan de Hertog Willemweg.

HSV De Niedorpen te Niedorp:

De Buitenkolk vanaf het voormalig stoomgemaal te Aartswoud van de Westfriese Omringdijk tot de Duikersluis in de Groetpolderdijk.

GEMEENTE OUDEWATER

HSV de Rijnstreek:

De wateren in bebouwde kom Oudewater

GEMEENTE PURMEREND

Amsterdamse Hengelsport Vereniging (AHV):

31. De Purmerlander Polder te Purmerend begrenst door de voormalige grens van Purmerend, de Wijde Wormerringvaart en Het Twiske, De Oostzanerrijweg, het Elzenveld en het Noordhollandsch Kanaal.

- *Het is verboden te vissen van 1 april tot en met 31 mei.*

HSV Afdeling XI-Purmerend te Purmerend:

De wateren liggend binnen de begrenzing van: Rijksweg N244 vanaf de

Purmerringvaart tot de Beemsterringvaart, de Westerdraai, Overwheerse Polderdijk, Beemster Burgwal, Kanaalschans, Jaagweg, Jan Blankenlaan.

De Purmerringvaart uitgezonderd de Noordelijke helft van het Zeddegat. N.B.: Van 1 april tot 31 mei is het vissen in de Purmerringvaart vanaf de Ipendammerzijde, gelegen tussen Ipendam en het Stinkevuil, verboden (broedgebied bijzondere vogelsoorten).

Purmerpolder binnen de Purmerringvaart daar waar openbaar looprecht is uitgezonderd Het natuurpark 'De Vurige Staart' (bij de Jan Blankenlaan).

- De vijver voor het Gemeentehuis aan de Purmersteenweg.
- Wateren, grenzen aan spoor- en rijkswegen.
- De wateren rond het park van de Stichting De Kadijkerkoog.

GEMEENTE RENSWOUDE

HSV Renswoude:

Viswater Grand Canal

- *Vis meenemen, voeren en nachtvisserij is verboden.*
- *Vissen uitsluitend vanaf de vlonders en gebruik van een tent is niet toegestaan.*
- *Kijk voor nadere bepalingen op de borden bij het viswater.*

GEMEENTE RHENEN

Eerste Rhenense Hengelaarsvereniging De Voorn:

Lingevak 900 meter beneden de brug in de Dalwagenseweg tot de brug in de Marktstraat.

Rechterzijde van de Nederrijn vanaf het Opheusdense Veer onder de gemeente Wageningen (ca. kmr. 908.000) tot ca. kmr. 917.375 onder de gemeente Utrechtse Heuvelrug (Inclusief het looprecht over een breedte van ca. 2 meter). *Het is verboden te vissen over de gehele breedte van de Nederrijn vanaf 60 meter stroomopwaarts tot 40 meter stroomafwaarts van de veerstoep van het veer Ingen-Elst.*

GEMEENTE SCHAGEN

HSV Langedijker Sportvissers e.o.:

Recreatiemeer van Dirkshorn    

Heemtmeer

- *In het Heemtmeer is het vissen vanuit een bootje niet toegestaan.*
- *In verband met een rustgebied voor flora en fauna mogen er geen visactiviteiten plaatsvinden aan de noord- en westzijde van het Heemtmeer.*
- *Alle gevangen vissen moeten direct worden teruggezet.*
- *Het vissen zonder weerhaak is verplicht.*
- *Het gebruik van een onthaakmat is verplicht.*

Polder Valkkoog waartoe behoren De Wielen bij Sint Maarten, de polderwateren, de haven van Dirkshorn en de ringvaart tot Groenveld.

Gemeentewateren binnen de bebouwde kom van Dirkshorn, Tuitjenhorn, Warmenhuizen en Waarland

Polder Geestmerambacht waartoe behoren de polderwateren, het Stroeter-wiel, de Burger Wielen en het eerste wiel ten noorden hiervan langs de Westfrieze Zeedijk (bij Dijkstaal).

De Polders Woudmeer, Speketer en Slootwaard waartoe behoren de polderwateren, de Molensloot.

HSV De Baars te Schagen:

Karper en snoek moet onmiddellijk na de vangst levend in hetzelfde water worden teruggezet!

Bij het vissen op roofvis en karper is het gebruik van een onthaakmat verplicht!

De haven van Schagen *Het is hier niet toegestaan met een werphengel te vissen.*

Snevert

Leets

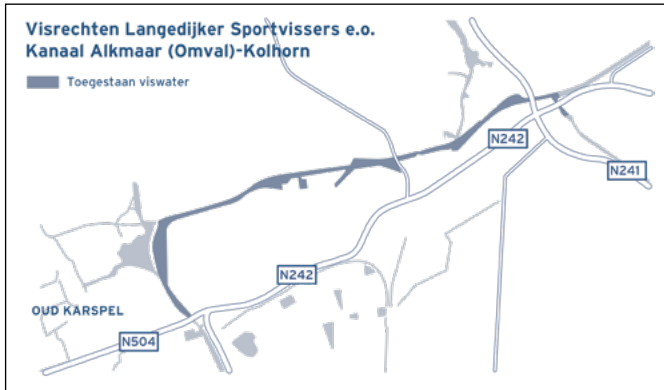
Schager Sloot

De verbindingssloten behorende tot het water van de **voormalige Banne Polder Schagen en de Burgerhornerpolder** inclusief het Schagerwiel en het Keinsmerwiel. *Nachtvisserij alleen toegestaan voor leden van HSV De Baars – Schagen.*

Alle gemeentelijke vijvers gelegen in de gemeente Schagen. *Op het Keinsmerwiel en Schagerwiel mag men niet vanuit een gemotoriseerd vaartuig vissen. Het is verboden auto's te parkeren op het dijkje bij het Schagerwiel achter het zwembad.*

HSV Langedijker Sportvissers e.o. (zie kaartje):

Kanaal Alkmaar(Omval) – Kolhorn   





HSV Den Helder te Den Helder:

Noordhollandsch Kanaal vanaf de grensscheiding tussen de gemeenten Den Helder en Zijpe tot aan de kolksluis te 't Zand.

Sportvisunie op machtiging van de Noord Hollandse Bond Beroepsvissers:

Kanaal Stolpen – Schagen   en **Schagen – Kolhorn**  tussen het Noordhollandsch Kanaal en de Waardpolderbrug te Kolhorn.

Kanaal Alkmaar (Omval) – Kolhorn  inclusief het **Kolhornerdiep**  tussen de Waardpolderbrug en de doorvaart naar het Waard-Groetkanaal.

Het kanaal Oudkarspel-Kolhorn  tussen de brug in de Oosterweg te Nieuwe-Niedorp en het Kolhornerdiep.



HSV De Eendracht te Burgerbrug:

Opgaande Egalementsloot   langs de Sint Maartensweg.

Opgaande Egalementsloot   vanaf Rijksweg 49 tot de Midden Egalementsloot.

Egalementsloot   van Burgerbrug tot Petten.

Groote sloot   van Sint Maartensbrug tot de Jacob Klaessesluis.

Rekere   de Krabbendamervaart van Zijpersluis tot aan Krabben-dam.

Hondbosschevaart  

Hargervaart  

Polders nabij Schagerbrug en Sint Maartensburg.

Sportvisunie:



De berm-sloot aan de westzijde van de Rijksweg 9 te Zijpe tussen kmr. 46.590 en kmr. 53.920.

Petten de tankvallen en de drie nabijgelegen sloten ten oosten daarvan, de

sloten in de Nolmerban, gelegen in het gebied tussen Bergeendstraat, Coppersdelle, Noorderhazedwardsdijk en Pettemerzeewering.

Callantssoog de ganzenvijver nabij de Denneweg.

- *In Petten en Callantssoog mag slechts worden gevist met één hengel en aangewezen aassoort.*

Rekere   de Krabbendamervaart van Zijpersluis tot aan Krabben-dam.

Hondbosschevaart  

Hargervaart  

GEMEENTE SOEST

HSV De Snoekbaars Baarn-Soest:

De voorwaarden van pagina 52 zijn van toepassing.

De Eem strekkende 40 meter boven de mond van het Valleikanaal tot het Eemmeer.

De vijver gelegen aan de **Koningsweg** te Soest ter hoogte van de hockeyvelden.

De vijver nabij het **Pijperpad**.

De vijver achter de **van der Weijdenstraat**.

De vijver nabij **de Krekel – Clementstraat**.

De vijver nabij **de Libel – Sweelincstraat**.

De vijver nabij **Koningsweg – Eigendomweg**.

De vijver nabij **Koningsweg – Obrechtstraat**.

De vijver nabij **Koningsweg – Varenstraat**.

De vijver nabij **Koningsweg – Dorpstreek**.

De vijver nabij **Koningsweg – Clementstraat**.

De vijver nabij **Koningsweg – Vrijheidsweg**.

De vijver nabij **Koningsweg – Kornet**.

De vijver nabij **Clementstraat-Turfstreek**.

Watergang Honingbij

Watergang Ganzetrek


Vijver bij boerenstreek Hofsteding

De Horstergracht vanaf het gemaal tot aan de A.P Hilhorstweg.

Nachtvissen is hier niet toegestaan.

GEMEENTE STEDE BROEC

HSV "De Vrolijke Visser/Het Grootslag":

De wateren binnen de gemeente Stede Broec  inclusief de binnen en de buitenhaven.

- *Voor de havens gelden dezelfde bepalingen als voor het IJsselmeer.*

- *In de havens is het verboden te vissen met de werphengel van 1 april tot 1 november.*
- *Binnen de bebouwde kom en in de havens is nachtvissen verboden.*
- *Tijdens dagen waarop bovengenoemde vereniging wedstrijden houdt in de havens is het voor niet-deelnemers verboden daar te vissen.*
Inlichtingen: 0228-516923.

GEMEENTE STICHTSE VECHT

HSV Maarssen:

Gagelbos

Singels Maarssen

Nedereindsevaart

Maarsseveensevaart

Machinekade

Tuinbouwweg

Kleine Plas Maarsseveense Plassen

Grote Plas Maarsseveense Plassen ten zuiden van de landtong.

Jan Verhoefgracht

Omgelegde Kerkvaart West

Omgelegde Kerkvaart Oost

Alle overige tot het recreatiecentrum Maarsseveenseplassen behorende wateren welke voor het vissen zijn bestemd.

Water langs de Veenkade tussen de Machinekade en de Maarsseveense Vaart

Het is verboden:

- *Te vissen buiten de terreinen van het recreatiecentrum.*
- *Te zwemmen of zich met vlotten, luchtbedden e.d. tot drijven geschikte voorwerpen, surfplanken hiervan uitgezonderd, te water te begeven buiten het gebied van het strandbad.*
- *Honden, anders dan aangeliind, te laten verblijven op het terrein van het recreatiecentrum, niet zijnde strandbad, met uitzondering van het parkeer-terrein.*
- *Motorvoertuigen en bromfietsen aan de hand mee te voeren en te doen of laten staan op het terrein van het recreatiecentrum anders dan op de daarvoor ter plaatse d.m.v. bebording aangewezen vakken en/of stallingen.*
- *Zich tussen zonsondergang en zonsopkomst op het terrein van het recreatie-centrum te begeven.*
- *Ligplaats in te nemen en/of te varen met vaartuigen die d.m.v. mechanische kracht worden voortbewogen. Het is eveneens verboden om met*

een vaartuig met een grotere lengte dan 5 meter en breedte van meer dan 1,75 meter ligplaats in te nemen dan wel te varen.

Zeister Hengelaars Vereniging:

Achterwetering

Kockengensewetering

Nieuwkoopsewetering-Oost

Water tussen spoor en Schutterskade

Zeldenrustwetering

HSV Breukelen:

De Scheenwetering vanaf de boerderij de Morgenstond tot aan het kruispunt Scheendijk/laan van Guntherstein.

Tienhovense kanaal vanaf de Nieuwe brug te Breukelen tot aan het fort en van achter het fort tot aan de eerste doorvaart naar de trekgraten, daarna vanaf 200 meter voorbij jachthaven Manten tot de geplaatste paal bij de Eendenkooi.

Amsterdam-Rijnkanaal

Wateren in Breukelen

Nieuwe Wetering gelegen westelijk van het Amsterdam-Rijnkanaal vanaf de dijk te Nieuwersluis over de spoorbomen. Dit water loopt door tot aan de molen (begin Angstel). Dit gedeelte is maar van één kant te bevissen n.l. de dijkkant. De kade aan de overzijde is verboden.

Angstel vanaf de Nieuwe Wetering bij de molen en loopt door tot ca. 150 meter ten noorden van de brug in de rijksweg Hilversum-Haarlem (N201). Dit gedeelte mag men aan beide kanten bevissen. De overzijde kan men vanaf de molen tot aan de Geuzensloot bevissen, is echter slechts bereikbaar vanaf het punt waar de Geuzensloot in de Angstel stroomt.

De **Geuzensloot** vanaf de Angstel tot aan de brug van Rijksweg Amsterdam-Utrecht (A2). Dit water is maar aan één kant te bevissen n.l. de zijde welke via ter Aa en Oukoop is te bereiken. Het is verboden de overkant van de Geuzensloot langs de weg Hilversum-Haarlem (N 201) te betreden.

Bijzonderheden de weg en de kade langs de Geuzensloot zijn eigendom van de heer A.C.S.A. van Kooten en als zodanig particulier terrein. Bij het toegangshek is een bord 'Verboden toegang' geplaatst. In overleg met de heer van Kooten is, om overlast zoveel mogelijk te voorkomen, besloten dat:

- *Het vissen langs zijn kade van de Geuzensloot door hem zal worden gedoogd.*
- *Absoluut geen auto's of andere obstakels op de weg en /of de kade mogen worden geparkeerd. Een vrije doorgang naar en van zijn boerderij dient te allen tijde gegarandeerd te zijn.*

- Men zijn terrein betreedt op eigen risico en dat schade, op welke manier dan ook veroorzaakt, aan goederen of materiaal, voor rekening van de hengelaar komt. De eigenaar aanvaardt geen enkele aansprakelijkheid. Bij het niet naleven van deze bepalingen kan men door of vanwege de eigenaar worden verwijderd.

AUHV.nl - Algemene Utrechtse Hengelaars Vereniging:

(Nachtvissen uitsluitend voor leden. Als er een * achter het viswater staat dan mogen uitsluitend leden er met drie hengels vissen. Bij het vissen op karper in AUHV viswater moet er altijd een onthaakmat gebruikt worden.

Zie www.visplanner.nl voor meer informatie)

Het is verboden een vis in een bewaarzak te bewaren op alle wateren waar de A.U.H.V. visrecht hebbende is. Het is wel toegestaan om 1 vis in een retaining sling (of vergelijkbaar) voor maximaal 1 uur te bewaren.

De toilettemmer is verplicht bij het nachtvisseren. Het is verplicht om bij nachtelijke verblijf aan het water (wanneer er schuilmiddelen of kampeer-middelen worden geplaatst) een toilettemmer en schepje voorhanden te hebben voor het opruimen van je ontlasting. Binnen de bebouwde kom mag er geen ontlasting worden begraven maar moet dit met de toilettemmer worden afgevoerd.

Molenviet Kortrijk West en Oost, langs Provinciale (parallelweg)weg N401 tussen snelweg A2 en Portengen.

Kortrijkse wetering Noord, Midden en Zuid langs Kortrijk tussen Provincialeweg N401 en de Laan van Duuren.

Portengensewetering Noord langs Portengen tussen Provincialeweg N401 en Schutterskade.

Machinewetering Kortrijk en de Tol langs provinciale weg N401 tussen Kortrijk en Portengen.

Grote Heycop* vanaf Oud-Aa nr.2 in Breukelen en Schutterskade (De Krom) in Kockengen tot aan de brug in Oud-Aa.

Bijleveld* tussen Dooyersluis en de Schutterskade in Kockengen.

Gracht om fort Maarsseveen

- Deze fortgracht mag enkel bevist worden vanaf de Herenweg.
- Het is tevens verboden vanuit een bellyboat te vissen.

Sportvisunie:

Water in recreatieterrein De Zwaan. Let op: Nachtvissen is hier verboden.

Water in recreatieterrein Bosdijk

Water in recreatieterrein Oukopersdijk.

- De terreinen zijn alleen toegankelijk tussen zonsopgang en zonsondergang.
- Met vervoermiddelen mag men zich uitsluitend begeven op de daartoe bestemde wegen.

- Kamperen mag uitsluitend op de aangewezen gedeeltes.
- Honden mogen onaangellijnd uitsluitend op de aangegeven plaatsen komen.
- Het is verboden zich op de taluds of in plantvakken te bevinden.
- Te varen met motorboten.
- Te zwemmen, te baden of te duiken.
- Open vuren te stoken (m.u.v. gastoestellen).

HSV Hilversum:

Het deel van de **rivier de Vecht** tussen de Dirk A. Lambertszkade en de sluis het Hemeltje tot aan de monding van het Boezemkanaal in de voormalige gemeenten Loenen en Nederhorst ten berg.

GEMEENTE TEYLINGEN

HSV Sikkens – Sassenheim:

Oude zwembad Willem Warnaarlaan

Ringsloot

Roodemolenpolder

Het water rond de IJclub Sassenheim

HSV De Leede te Warmond:

De Warmonder Leede

Groote Sloot vanaf de Teylingerkade tot aan de Zijl, kadastraal bekend Warmond Sectie C nr. 723.

Sassenheimervaart vanaf de Dieperpoel tot in Sassenheim, met uitzondering van het deel tussen de Kooisloot en de Dieperpoel, kadastraal bekend Sassenheim sectie A nrs. 8512, 7410, 7385 en 3959.


Molentocht in de Grote Zwanenburgerpolder met uitzondering van het gedeelte vanaf de knik van de Molentocht. *Gesloten tijd looprecht tijdens broedseizoen.*


Het Joppe inclusief de toegankelijke wateren in het Stillegebied op het eiland. **Koudenhoorn** te Warmond, kadastraal bekend Warmond Sectie C nr. 740.

Hengelaarsbond voor Leiden e.o. (aangesloten bij Regio Zuidwest):

Stroomsloot te Warmond 

Zandsloot 

Zijl  vanaf Leiden (Spanjaarsbrug) tot Huize De Eenzaamheid bij de Kagerplassen.

Zuidzijdervaart  vanaf de kruising Stingsloot/Vaarsloot tot aan de Does.

Kagerplassen zijnde de wateren die behoren tot de Kagerplassen en gelegen zijn rond Kaageiland:

Ten westen:

De Spriet 3 D
Het Molengat 3 D
De Laeck 3 D
Het Norremeer 3 D
De Dieperpoel 3 D
Het 's-Gravenwater 3 D

Ten oosten:

De Spijkerboor 3 D
De Kever 3 D
De Diepenhoek 3 D
De Sever 3 D
Het Balgerij 3 D
De Boerenbuurt 3 D

De Eimerpoel 3 D
Het Zweiland 3 D
De Zijp 3 D
Het Vennemeer 3 D

De Ade 3 D
De Klei of Kiepoel 3 D
De Koppoel 3 D
De Hanepoel 3 D

GEMEENTE UITGEEST

Algemene Hengelaarsbond (AHB) te Uitgeest:

Ziendervaart 3 D vanaf de Provinciale weg S6 tot de molen De Kat en de daarop aansluitende **boezem- en sierwateren** 3 D van het plan **Koog en het plan Kleis** alles gelegen in de Zienpolder te Uitgeest.
Dogsloot 3 D vanaf de molen De Dog tot het Uitgeestermeer.

Het water gelegen in de Waldijk te Uitgeest 3 D.

Viswater De Kuil gelegen aan de Zienlaan te Uitgeest uitgezonderd de onbeschoeide gedeelten (paaivijvers).

- *Het terrein is opengesteld voor voetgangers zonder huisdieren*
- *Honden niet toegestaan*
- *Nachtvissen alleen voor leden van AHB Uitgeest (VISpas AHB Uitgeest)*
- *Drijvend vissen niet toegestaan*
- *Toegang onder de 16 jaar met ouder/begeleider*
- *Zet de gevangen vis onbeschadigd en direct terug in hetzelfde water*
- *(Voer) boot niet toegestaan*

Gedragscodes op De Kuil:

- *Gebruik een onthaakmat voor het welzijn van de vis*
- *Maak gebruik van visveilige systemen*

Sportvisunie:

Uitgeestermeer D

GEMEENTE UITHOORN

Amsterdamse Hengelsport Vereniging (AHV):

Voor alle wateren van de AHV geldt: De nummers bij de wateren corresponderen met de nummers op de AHV waterkaart. In alle in deze vergunning genoemde wateren geldt:

- *Gevangen vis die ter consumptie wordt behouden dient onmiddellijk te worden gedood, of de nodige verzorging te worden gegeven.*
- *Tijdens viswedstrijden die door de AHV zijn georganiseerd of waarvoor door de AHV een wedstrijdvergunning is afgegeven, mag op het daartoe uitgezette parcours uitsluitend worden gevestigd door de deelnemende wedstrijdvisser.*
- *Minimummaat snoekbaars in alle AHV wateren is 55 cm.*

Het is verboden:

- *Met motorvoertuigen parken, voet en /of fietspaden te berijden, tenzij hiervoor ontheffing is verleend op enigerlei wijze.*
- *Niet haaks (recht vooruit) op / vanaf de oever te vissen.*
- *Lijnen verder uit te varen dan de werpafstand van de hengel / molen combinatie toelaat.*
- *Aanwijzingen van visserijwetcontroleurs en Buitengewoon Opsporings Ambtenaren van de AHV niet op te volgen.*
- *Een elektronische beetverklikker te gebruiken binnen een straal 100 meter vanaf de bebouwing; Open vuur te maken, te hebben of te houden.*
- *Om op enigerlei wijze in de wateren waar de AHV visrecht hebbende is het visrecht economisch te benutten (bijvoorbeeld als visgids). Hiervan kan worden afgeweken indien een ontheffing is verleend door het AHV bestuur (voorwaarden verkrijgbaar bij de AHV). Een ontheffing heeft een geldigheidsduur van maximaal één jaar en hier zijn voorwaarden aan verbonden.*

- *De verbodsbepalingen te overtreden die bij individuele benoemde wateren zijn genoemd.*

"Het vissen met een drijvende broodkorst is toegestaan. Voorkom echter te allen tijde dat (water)vogels uw aas oppakken en zich vastmaken. Wie op onverantwoorde wijze handelt, vist onsportief".

10. De Ringvaart van de Zuiderlegmeer vanaf De Kwakel tot aan de dam bij Bilderdam.

12. De Sierwateren gelegen in Uithoorn en De Kwakel. *Het is verboden binnen de gehele gemeente Uithoorn een tent of een ander nachtverblijf te gebruiken bij het vissen.*

GEMEENTE UTRECHT

Zeister Hengelaars Vereniging:

Duikerslootwetering

Laagnieuwkoopsewetering

Lage Haarse Middewetering

AUHV.nl - Algemene Utrechtse Hengelaars Vereniging:

*(Nachtvissen uitsluitend voor leden. Als er een * achter het viswater staat dan mogen uitsluitend leden er met drie hengels vissen. Bij het vissen op karper in AUHV viswater moet er altijd een onthaakmat gebruikt worden.*

Het is verboden een vis in een bewaarzak te bewaren op alle wateren waar de A.U.H.V. visrechthebbende is. Het is wel toegestaan om 1 vis in een retaining sling (of vergelijkbaar) voor maximaal 1 uur te bewaren.

De toilettemmer is verplicht bij het nachtvisseren. Het is verplicht om bij nachtelijke verblijf aan het water (wanneer er schuilmiddelen of kampeermiddelen worden geplaatst) een toilettemmer en schepje voorhanden te hebben voor het opruimen van je ontlasting. Binnen de bebouwde kom mag er geen ontlasting worden begraven maar moet dit met de toilettemmer worden afgevoerd. Zie www.visplanner.nl voor meer informatie)

Gemeente Utrecht benoemd en onbenoemd water: de plaatsen

Utrecht,

De Meern en Vleuten

Uitgezonderd:

- *De westelijke Haarrijnseplas en bepaalde zones op de Oostelijke Haarrijnseplas*
- *Zone tussen Smalle Themaat/ Thematerweg en Haarrijnseplas, Vijver Rubenslaan.*
- *Rondom Den Engh in Maximapark, Vikingrijn Maximapark.*
- *Zuillense Bos.*
- *Begraafplaats/ crematorium Daelwijk.*
- *Watergang langs Sint Anthoniedijk Ruijgenhoek.*
- *Watergangen in Voorveldsepolder (west- & oostzijde A27).*
- *De Uithof.*
- *Watergangen in Amelisseweerd (m.u.v. de Kromme Rijn).*
- *Parken; Maximapark, Meentpark Julianapark, de Gagel, Oog in Al, Griftpark, Wilhelminapark, Bloeiendaal.*
- *Volkstuinen: Ons Genot Overvecht, Flora's Hof, De Hoge Weide Papendorp, Ons Buiten Voordorp, De Pioniers Voordorp, Stadion Rijnsweerd Noord, Zuid Lunetten.*

Achtienhovensevaart tussen fort De Gagel en Westbroek.

Alendorperwetering in Vleuten.

Biltse Grift

Gracht om fort Blauwkapel*

- *De grachten zijn alleen te bevissen vanaf de buitenzijde van het fort.*
- *Het is tevens verboden vanuit een bellyboat te vissen.*

Energiehaven* aan het Amsterdam-Rijnkanaal gelegen in het industrieterrein Lage Weide.

Enghwetering in Vleuten.

Gracht om het fort de Gagel

- *De grachten zijn alleen te bevissen vanaf de buitenzijde van het fort.*
- *Het is tevens verboden vanuit een bellyboat te vissen.*

Oostelijke Haarrijnseplas* in Vleuten.

- *Vissen is op de noord- en oost en zuidoever van de oostelijke plas toegestaan, vanaf de gemarkeerde stekken 1, 3 t/m 7 en oeverzone 2 (zie kaart op www.visplanner.nl)*

Heycop in Vleuten.

Industriehaven* aan het Amsterdam-Rijnkanaal, nabij de Nijverheidskade in Utrecht.

Inundatiekanaal tussen forten Lunetten en de Ravense Wetering in Nieuwegein.

Kernhaven* aan het Uraniumkanaal in Lage Weide.

Gracht om fort de Klop.

- *De grachten zijn alleen te bevissen vanaf de buitenzijde van het fort.*
- *Het is verboden vanuit een bellyboat te vissen.*

Klopvaart langs de Klopdiijk.

Koekoeksvaart tussen Griftpark en de rivier de Vecht.

Rivier de Kromme Rijn* tussen Ledig Erf tot 40 meter voor de brug in de Odiijkerweg in Odiijk. *Voor de gehele Kromme Rijn geldt: Het is verboden om snoekbaars mee te nemen.*

Kruisvaart parallel aan de Croeselaan.

Plas Lage Weide* industrieterrein Lage Weide.

Rivier de Leidse Rijn* tot de Heldam, circa 2 kilometer voor Harmelen.

Merwedekanaal* van de noordelijke aansluiting met het Amsterdam-Rijnkanaal in Utrecht tot de rivier de Lek in Nieuwegein. *Het is om privacy redenen verboden te vissen in de onmiddellijke nabijheid van woonboten.*

Mesonhaven* in Lage Weide.

Middelwetering in Vleuten.

Minstroom tussen Gildburg en Griftpark.

Molenvliet in Vleuten.

Nieuwe Gracht

Nedereindsewetering tussen inlaat Ringkade (nabij snelweg A2) en kruising met Lange Vliet/ IJsselwetering nabij Provincialeweg N228.

Oude Rijn langs de Biltonkade.

Oude Gracht

Oud Wulferbroekwetering door de wijk Lunetten.

Protonhaven* industrieterrein Lage Weide.

Plas Strijkviertel in De Meern. *De bepalingen onder recreatiewater zijn hier van toepassing. Zie ook de borden bij het terrein. Het terrein is alleen toegankelijk tussen zonsopgang en zonsondergang. Nachtvissen uitsluitend toegestaan met een nachtvistoestemming Plas Strijkviertel, zie www.uhv.nl.*

Stadsbuitengracht langs Catharijne-, Tolsteeg-, Malie- & Wittevrouwen-singel.

De Vaartse Rijn

Uraniumkanaal* industrieterrein Lage Weide.

Veilinghaven aan de Kruisvaart bij de Croeselaan.

Rivier de Vecht* tussen de Weerdsluis in Utrecht en partycentrum 'de Nieuwe Olifant' tussen Maarssen en Breukelen uitgezonderd het gedeelte (ter halve breedte, rechts), onder Oostwaard van de uitwatering van de polder van Westbroek of het Rechthuis van Zuijlen, tot de brug, in het Zandpad tussen Oostwaard en Maarssen.

Plas Veldhuizen* in stadsdeel Leidse Rijn.

Nachtvissen toegestaan in de daarvoor aangewezen zones (zie afbeelding op www.visplanner.nl)

Vleutense Wetering in Vleuten.

Werkspoorhaven* langs de Tractieweg.

Zilveren Schaats langs de Frederik Hendrikstraat.

Zwarte Water langs de prof. Sprenger/ Reinhardtlaan.

GEMEENTE UTRECHTSE HEUVELRUG

Hengelsportvereniging 't Snoekje:

De benedenstreams van het stuwcomplex onder Amerongen gelegen circulatiekom en een gedeelte sluiskanaal, t.w. vanaf kmr. 922.500-rechteroever (dit is benedenstreams van de uitmonding van de afvoersloot) tot de circulatiekom.

- *Het is verboden zich naar het viswater te begeven via de graslanden, maar alleen door gebruik te maken van de daarvoor geplaatste overstappen.*
- *Het is niet toegestaan gebruik te maken van boten, evenals het stuw- en sluiscomplex te betreden.*
- *Het is verboden snoekbaars mee te nemen.*

Hengelsportvereniging De Rietvoorn te Doorn e.o.:

Singel 'De Wijngaard'

Het afgedamde gedeelte van de rivier **De Neder-Rijn** gelegen tussen kmr. 924.950 en kmr. 927.440 (de oude rivierbedding, of de zo genoemde Stille Arm).

De rechterhelft (Noordelijke zijde) van de rivier **De Neder-Rijn** langs de Ameronger Bovenpolder, vanaf de grensscheiding tussen de kadastrale gemeenten Ingen - Eck en Wiel (kmr. 917.375) tot aan de grensscheiding tussen de kadastrale gemeente Eck en Wiel en Maurik (kmr. 920.000). De rechterhelft (Noordelijke zijde) van de rivier **De Neder-Rijn**, tussen kmr. 924.950 en kmr. 927.440 (de visrechten samen met HSV 't Snoekje Amerongen).

- *Door HSV De Rietvoorn georganiseerde activiteiten (inbegrepen wedstrijden bij alle genoemde viswateren) hebben te allen tijde voorrang op individuele sportvisserij.*
- *Gevangen snoekbaars en snoek dient, eventueel na registratie, direct levend te worden teruggezet in hetzelfde water als waar gevangen.*

Zeister Hengelaars Vereniging:

Langbroekerwetering van Odijk tot Langbroek provinciale weg.

GEMEENTE VEENENDAAL

HSV De Rietvoorn te Veenendaal:

Nachtvissen is alleen toegestaan voor leden van HSV de Rietvoorn-Veenendaal in de navolgende wateren: Surfvijver, Stadspark en De Industrielaan (De Grote Pekken Zuidelijke oever).

Gebruik een groene of gecamoufleerde tent om wildkamperen tegen te gaan.

Alle vijvers en sloten in de gemeente Veenendaal voor zover eigendom van Gemeente Veenendaal of van waterschap Vallei en Veluwe, met uitzondering van de Recreatieplas gelegen aan de Groeneveldselaan en de Brouwersgracht.

Voor al het genoemde viswater is het verboden:

- *Gebruik te maken van vaartuigen, of obstakels in de watergang te plaatsen.*
- *Zich met auto's en andere vervoermiddelen- niet zijnde fietsen- op de onderhoudspaden of gazons van stadsparken te begeven.*
- *Om zoetwatervis in bezit te hebben of te vervoeren.*
- *Het gebruik van het leefnet is echter wel toegestaan.*

Door HSV de Rietvoorn georganiseerde activiteiten (inbegrepen wedstrijden) hebben te allen tijde voorrang op individuele sportvisserij.

HSV De Rietvoorn te Veenendaal:

De recreatieplas gelegen aan de Groeneveldselaan in sportpark De Groene Velden, beter bekend als de Surfvijver. Op zaterdagmorgen dient de kleine steiger vrijgehouden te worden.

GEMEENTE VELSEN

HSV Velsen te Velsen:

Alle gevangen vis dient onmiddellijk in hetzelfde water te worden teruggezet.

Het gebruik van een leefnet is dus niet toegestaan.

Tunnelputten te Velsen-Noord.

Wijkeroogpark te Velsen-Noord.

De sierwateren aan de Valckenhoeflaan te Santpoort-Noord.

De sierwateren aan de Santpoortsedreef te Santpoort-Noord.

De sierwateren Jan Gijzenvaart te Santpoort-Zuid.

Tunnelput Velsen-Zuid

Alle sierwateren in Velsbroek

GEMEENTE WATERLAND

Sportvisunie:

De Broekervaart 

De Zesstedenvaart 

HSV Landsmeer-Den IJp:

Alle snoekbaars gevangen in de maand maart moet onmiddellijk na het vangen in hetzelfde water worden teruggezet. Snoekbaars kleiner dan 50 cm of groter dan 70 cm moet onmiddellijk na vangst levend in hetzelfde water terug worden gezet. Maximaal mag per visdag en per hengelsporter 1 (één) snoekbaars in het bezit zijn.

Wateren in de vm. gemeente IJpendam (gemeente Waterland) inclusief het Oude Kanaal

HSV Vislust te Monnickendam:

Purmer Ee

Zeddegat  

De gracht en sierwateren van de gemeente Monnickendam  

GEMEENTE WEESP

Algemene Weesper Hengelaars Bond (AWHB):

Industriehaven Weesp. *Het is verboden van aan de wal liggende schepen te vissen en de walkant aan de westzijde van de haven te betreden.*

Sint Antonius viswater aan de Hoogstraat te Weesp.

Rozeboom

Oude Gracht, ook wel genoemd Voorgracht

De Kom aan de Herengracht, tussen Smal Weesp en de Vecht

's Gravelandsevaart

Vijver aan Fijnvandraatlaan en Tanksloot tussen Diepenbroickpark en

M.Dotingalaan

Vijvers aan de Nijhoffstraat

Wateren wijk Leeuwendeld

Trifaxvijver aan de Hogeweijdselaan 

Gracht Fort Uitermeer

Smal Weesp 

Poeltje aan Korte Velterslaan in Nigtevecht en de bermsloot aan de Oostkanaaldijk tussen Nigtevecht en Loenersloot.

GEMEENTE WIJDEMEREN

Stichting Sportvisserij Breukeleveense en Loosdrechtse plassen, Sportvisserij Centrum Loosdrecht:

De Drecht

Loosdrechtse plassen   **en Breukeleveense plas** (ook wel Stille plas genoemd).

- *Steigers mogen niet worden betreden en/of als aanlegplaats worden gebruikt.*
- *Akkers mogen niet worden betreden.*
- *Let op: nachtvisserij is alleen toegestaan in de Loosdrechtse Plassen 3, 4 en 5.*
- *In de noordelijke- en zuidelijke Kievitsbuurt te Breukelen mogen steigers niet worden betreden en/of als aanlegplaats worden gebruikt.*

HSV Hilversum:

De Vuntus

Wijde Blik verboden te vissen vanaf de oevers uitgezonderd de voor recreatie aangewezen eilanden en het Zuwe-strandje. *Verboden te vissen in jachthaven Ottenhome.*

Horstermeerpolder en het Boezemkanaal tussen weg en Vecht.

Een gedeelte van **de sloot Langs de Rade.**

Hilversums kanaal en Havenarmen tot aan de Vecht.

's Gravelandse Vaart tussen de Vreelandseweg en de Oud Loosdrechtse dijk.

Gooische Vaart (Beresteinsevaart)

's Gravelandse Vaart gelegen in de gemeente Wijdmeren tussen de zuidersluis en de noordersluis, uitsluitend voor zover bereikbaar vanaf de openbare weg, dan wel met toestemming vanaf private grond.

Verbindingskanaal tussen het Hilversums kanaal en de Wijde Blik (nabij de Zuwebrug).

Wegslot langs de noordzijde van de weg Hilversum-Vreeland (N201) van hmp 0.0 tot hmp 1.3 tot circa 12,5 meter uit de kant.

Wegslot gelegen aan de zuidzijde van de weg Hilversum-Kortenhoef (N201) van hmp 3.4 tot hmp 5.5 tot circa 7,5 meter uit de kant.

Kantsloot langs de Kortenhoefsedijk in Kortenhoef.

Kantsloot langs het Moleneind in Kortenhoef.

Bruggevaart (verbindingsvaart) tussen het Moleneind en de Wijde Blik.

HSV Naarden – Bussum:

's-Gravelandsevaart langs de Loodijk vanaf de gemeente Weesp tot in de gemeente Hilversum.

- *Alle gevangen vissen dienen direct in hetzelfde water te worden teruggezet*
- *Het nachtvisseren en de derde hengilvergunning is voorbehouden aan leden van HSV Naarden-Bussum.*
- *Tijdens het vissen op snoek(baars) en karper moet men in de wateren van HSV Naarden-Bussum een onthaakmat bij zich hebben.*

Bermsloten langs N236

HSV De Toekomst:

Water in wijken Horne en Kuyser

Ankeveense vaart

Singels in de woonwijk Blijkpolder

De ondergaten van de Spiegelpolder

Dit viswater is uitsluitend met de boot toegankelijk en er mag niet vanaf de oever gevist worden.

GEMEENTE WIJK BIJ DUURSTEDEN

Hengelsportvereniging De Rietvoorn te Doorn e.o.:

De rechterhelft van de rivier **De Lek** vanaf de Provinciale Duikersluis van de Kromme Rijn te Wijk bij Duurstede tot aan de grensscheiding ± kmr. 934.250 tussen de gemeente Buren en Culemborg.

Langbroekerwetering (Wijk bij Duurstede) in Langbroek, vanaf de Amerongerwetering tot aan de brug/kruising met de N227 in Langbroek.

Amerongerwetering in Wijk bij Duurstede

Voorhaven van het Amsterdam-Rijnkanaal De zogenoemde 'Voorhaven' van de Prinses Irenesluis te Wijk bij Duurstede. Dit is het gedeelte van het Amsterdam-Rijnkanaal gelegen tussen de sluis en de kruising met de Rivier de Lek.

Prinses Irene sluis te Wijk bij Duurstede en de uitlaatweteringen naar de Voorhaven (linker en rechteroever) De uitwetering naar de Voorhaven. Dit is het eerste gedeelte van het Amsterdam-Rijnkanaal, ten noorden van de Prinses Irenesluis te wijk bij Duurstede. Van de linker oever van kmr. 59.450 tot kmr. 58.190, een aan de rechteroever van kmr. 59.450 tot kmr. 57.740.

De watergangen gelegen in, op of langs het Stadspark, de Geer, de Weegmaat, Junopad, sportpark Marienhoeve, volktuinen Middelweg-Oost, Engdijk, Boterslootweg, Romeinenbaan, Kortland, Molenvliet, alsmede de singels langs het kasteelpark Duurstede en de singel in de binnenstad.

De watergangen en vijvers in het Oranjepark te Langbroek.

De Cothergrift tussen de Langbroekerwetering in Langbroek, en de uitmonding in de Kromme Rijn te Cothen.

Het eerste gedeelte van de Kromme Rijn te Wijk bij Duurstede (exclusief het kanaal tussen de Indunatiesluis en het begin van de Kromme Rijn) tot de uitmonding van de Amerongerwetering

Het vervolggedeelte van de Kromme Rijn vanaf de uitmonding van de Cothergrift in Cothen tot de splitsing met de 'Oude Kromme Rijn' bij het molenspoor, Cothen.

De 'Oude Kromme Rijn' vanaf de splitsing met de Kromme Rijn, en vandaar de Caspergouwse Wetering. Nachtvisseren en het vissen met een 3e hengel is alleen toegestaan voor leden van HSV de Rietvoorn Doorn e.o.

- *Door HSV De Rietvoorn georganiseerde activiteiten (inbegrepen wedstrijden) bij alle genoemde viswateren hebben te allen tijde voorrang op individuele sportvisserij.*
- *Gevangen snoek en snoekbaars dient, eventueel na registratie, direct levend te worden teruggezet in hetzelfde water als waar gevangen.*

Sportvisusnie:

Het recreatieproject Gravenbol

- *Het is verboden op het terrein te graven, vuilnis of ander afval te deponeren, zich in de beplanting of ruig begroeide terreingedeelten te begeven, harder te varen dan 6 km per uur.*
- *Auto's, motoren en (brom)fietsen uitsluitend parkeren op daartoe ingerichte plaatsen.*
- *Aanwijzingen van de terreinbeheerder moeten direct worden opgevolgd.*
- *Verder zijn alle bepalingen van de Verordening Ordemaatregelen van het schap onverminderd van kracht.*

GEMEENTE WOERDEN

HSV Zegveld te Zegveld:

De wateren mogen uitsluitend vanaf de wegzijde worden bevestigd:

Bossloot langs de Middenweg vanaf plantsoen Milandhof tot de Slimme-wetering in Zegveld.

Hazekade vanaf Dwarsweg tot Stichtse Meye.

Het water langs het Branderpad

Het water langs de Molenweg vanuit het dorp gezien rechts van de weg.

Het water langs de Milandweg vanaf de Milandhof tot aan de brug naast het watergemaal aan het Nespad.

De Oude Rijn vanaf de Kleinjansbrug nabij de Putkop tussen spoor en Wildveldseweg te Harmelen tot aan de Singel te Woerden.

Het water langs het Houtdijkerpad plaatselijk bekend als **Teckopse Molenvliet**.

HSV de Rijnstreek te Woerden:

De volgende sierwateren in de wijken van Woerden:

Watterijk (zonder de recreatieplas Cattenbroek)

Snel en Polanen

Bloemen en bomenwijk

Molenvliet

Schilderwijk en Woerden Noord-West

Staatsliedenkwartier

Middelland

De Stadsgrachten

De wateren in de bebouwde kom van Oudewater

1. **Wijkpark Molenvliet**
2. **Dwars-/Middelwetering en de Molenvliet**
3. **Kromwijkerwetering**
4. **De Oude Rijn** vanaf de Rozenbrug te Woerden tot aan de Molenvliet onder Rietveld.
5. **Jaap Bijzerwetering**
6. **Voorboezem Papekop en Diemerbroek langs Kromwijkerpad**
7. **Dwarswetering**
8. **Machinevliet**
9. **Water tussen Oude Rijn/Barwoutswaarder en Dwars-/Middelwetering.**
10. **Voorboezem Rietveld**
11. **Molentocht**
12. **Middenwetering**
13. **Grecht** vanaf de Houtkade in zuidelijke richting tot aan de Oude Rijn.

14. **Voorboezem Kamerik Teylings**
15. **Kamerikse Wetering**
16. **Voorwetering**
17. **Water tussen Haanwijk 21 en Potterskade**
18. **Haanwijk Middenwetering**
19. **Haanwijkerachtervliet/wetering**
20. **Voorboezem Breeveld**
21. **Duifhuisvliet**
22. **Leidse Rijn** van Heldambrug tot Haanwijkersluis en Oude Rijn van Haanwijkersluis tot Snellerbrug.
23. **Teckopse Molenvliet langs Houtdijkerpad**
24. **Watergang**
25. **Middelwetering**
26. **Oostelijke Wetering**
27. **Nieuwe Molenvliet**
28. **Bijleveld**
29. **Hoegehamwetering**
30. **Dorpeldijkwetering – Noord**
31. **Heycop-Zuid**
32. **Zandwetering**
33. **Harmelerwaarde Middelwetering**
34. **Heldamwetering**
35. **Raadhuislaan**
36. **Bijleveldse Middelwetering**
37. **Achterkantenvliet**
38. **Achtermolenvliet**
39. **Reyerscopsewetering-West**
40. **Reyerscopsewetering-Oost**
41. **Wilgenhofwetering Gedeeltelijk** (vanaf Houtdijkerpad 525 meter langs Hollandse Kade).
42. **Broekermolenvliet**
43. **Dorpeldijkwetering-Zuid**
44. **Dorpeldijkse Dwarswetering**

Sportvisunie:

Het water in recreatieterrein Grutto

Het water in recreatieterrein Oortjespad (Eend). *Nachtvissen is hier verboden.*

- *Het terrein is alleen toegankelijk tussen zonsopgang en zonsondergang.*
- *Met vervoermiddelen mag men zich uitsluitend begeven op de daartoe bestemde wegen.*
- *Kamperen mag uitsluitend op de aangewezen gedeeltes.*
- *Honden mogen onaangeliend uitsluitend op de aangegeven plaatsen*

komen.

- *Het is verboden zich op de taluds of in plantvakken te bevinden.*
- *Te varen met motorboten.*
- *Te zwemmen, te baden of te duiken.*
- *Open vuren te stoken (m.u.v. gastoestellen).*

GEMEENTE WORMERLAND

HV Zaanstreek te Zaandam:

Zie pagina 104. voor de voorwaarden

Het is verboden met een auto te rijden op de 'groene' dijken.

De Polder Wormer, Jisp en Neck

De middensloot in de Polder Enge Wormer

De Polder Wijdewormer, uitgezonderd de sloten langs de A7

Ringsloten van de polder Wijdewormer en De Ganzensloot te Neck

Zaanwater van de gemeente Wormer

Knollendamervaart

GEMEENTE WOUDEBERG

HSV Ons Genoegen Woudeberg:

Woudebergse Grift vanaf de Vieweg te Woudeberg tot einde Griftdijk te Maarsbergen.

GEMEENTE ZAASTAD

Voorwaarden voor alle wateren van HV Zaanstreek:

Voor alle wateren waar HSV Zaanstreek het visrecht alleen heeft geldt:

1. *Meeneemverbod van snoekbaars kleiner dan 55 cm en groter dan 70 cm;*
2. *Meeneemverbod van snoek;*
3. *Nachtvissen is alleen toegestaan aan HVZ leden met een HVZ nachtvisvergunning en uitsluitend in de daarin beschreven wateren;*
4. *Het vissen met 3 hengels is alleen toegestaan aan HVZ leden met een HVZ 3e hengelvergunning en uitsluitend in de daarin beschreven wateren;*
5. *Leefnetverbod: In geen enkel water van HVZ is het toegestaan om een leefnet te gebruiken. Ontheffingen van dit verbod worden door HVZ uitsluitend op aanvraag verleend aan leden van HVZ, VZOD, Krommenie en Omstreken en organisaties van officieel aangevraagde viswedstrijden*
6. *Het is niet toegestaan om te vissen in de directe omgeving van diverse*

gemalen, sluizen en andersoortige vispassages. Zie hiervoor de details bij de specifieke wateren. Ga naar www.hvznet.nl voor meer informatie over alle bovenstaande onderwerpen en het eventueel aanvragen van aanvullende- of wedstrijdvergunningen. Controleer op die site voor u gaat vissen of er een viswedstrijd staat gepland op uw gewenste visstek. U kunt daar tijdens een wedstrijd niet vissen. Voor meer informatie zie de website www.hvznet.nl.

HV Zaanstreek:

Visrechthebbende HV Zaanstreek:

Polder Westzaan uitgezonderd: de Soeteboomsloot; de waterzone 150 meter westelijk en oostelijk van de Overtoomsluis; de waterzone 150 meter westelijk van de Mallegatsluis; rondom de molen 'De Held Jozua', de spoorloot langs het baanvak Krommenie-Zaandam en het water in eigendom van Staatsbosbeheer (SBB) gelegen in het westelijk deel van het Guisveld.

De gemeentewateren van de gemeente Zaanstad waaronder:

De Jagersplas

De Kuil, de Poel en het Zandijkerwijd

De Zaan vanaf de Wilhelminasluis tot de Tapsloot, Westknollendam.

De Voorzaan

De nieuwe Zeehaven

De Nauernasche vaart

De Tapsloot vanaf Oost-Knollendam tot de Nauernasche vaart


De Markervaart vanaf de Tapsloot tot de trailerhelling Woudhaven

Visrechthebbenden VZOD Assendelft en HV Zaanstreek te Zaandam (gezamenlijk visrecht in de Polder Assendelft):


Afwijkende aanvullende voorwaarden voor onderstaande wateren waarin de visrechten door HVZ worden gedeeld met hengelsportvereniging VZOD.

1. *Totaal meeneemverbod van snoekbaars in alle ondergenoemde wateren;*
2. *In de Delft, de Binnen Delft, en de Kaaik is nachtvisserij en/of het vissen met 3 hengels toegestaan aan hengelaars die in het bezit zijn van een geldige VISpas, voorzien van een geldige landelijke NachtVIS- en/of Derde Hengeltoestemming.;*

De onderstaande wateren in de Polder Assendelft:

De Delft  (Zuider-Delft) lopende van de Communicatieweg tot de Zaandammerweg.

De dijksloot langs de Veenpolderdijk

De Binnen Delft  (Noorder-Delft) lopende ten oosten van Saendelft-oost,

De Kaaik  langs de Zuiderweg

- *Vissen is alleen toegestaan vanaf de wegw kant. Het is verboden te vissen vanaf de landerijen.*
- *Het is verboden te parkeren in de landerijen.*
- *Er is geen looprecht ten zuiden van de Genieweg.*

De Sluisloot langs de Communicatieweg tot aan het sluisje bij Vrouwenverdriet.

De Vliet en het water van de Vliet naar de Wijde blick (Zeedijk).

De Bloksloot langs de Zaandammerweg tot aan de brug in de weg nabij Nauerna.

HV Haarlem e.o. & HV Zaanstreek:

Markervaart vanaf de Tapsloot tot het Kogerpolderkanaal.

Tapsloot vanaf Oost-Knollendam tot de Nauernasche vaart.

HV Zaanstreek en VZOD:

Nauernasche vaart

HSV Krommenie e.o.:

Polder Het Woud

De wateren van de voormalige polder Krommenie begrensd door de Nauernasche vaart, van de brug in de Provinciale weg richting Uitgeest langs deze weg tot de Zuiderham, de oostelijke begrenzing van de Zuider- en Noorderham en de Binnenkrommenie tot de Krommeniedijk, de zuidzijde van de Krommeniedijk en de Taandijk tot de Nauernasche vaart.

De plassen **Zuider- en Noorderham en de Binnen Crommenie**.

- *Tenten, windschermen, honden en voorwerpen die voor de uitoefening van de visserij niet strikt noodzakelijk zijn, zijn op en rond het gehuurde niet toegestaan.*
- *Het meenemen van een radio o.i.d. is niet toegestaan.*
- *Voor het water bekend onder de naam 'Crommenie' geldt: verboden voor alle vaartuigen en personen in de periode 1 maart tot 15 juni.*
- *N.B. de mogelijkheid om het Alkmaardermeer te bereiken blijft bestaan door achterlangs Krommeniedijk te gaan, via de Draaisloot en de sluis bij de Woudaap.*
- *Betreding van de oevers langs de Crommenie en de westelijke oevers langs de Noorderham is niet toegestaan.*
- *Het aanmeren van vaartuigen in het riet is niet toegestaan.*

GEMEENTE ZEEWOLDE

Alle wateren in de gemeente Zeewolde uitgezonderd alle wateren in de bebouwde kom van Zeewolde en water dat is ingesloten door de volgende wegen en wateren: Wolderwijd, Zeewolderweg (N707), Waterlinie, Ossenkampweg, Groenewoudseweg, Spiekweg, (N705) tot kruising Horsterweg, Dasselaarweg tot kruising Eikenlaan, Ruisvoorn, Wolderwijd.

Voorwaarden voor alle wateren van HSV Ons Stekkie te Zeewolde:

- *Vissen mag van 06.00 uur tot en met 23.00 uur.*
- *Het vissen tussen 23.00 uur en 06.00 uur is binnen de bebouwde kom én in de Harderhaven niet toegestaan.*
- *Gebruik van een schuilplaats zoals o.a. overwrap of bivvy is binnen de bebouwde kom verboden.*
- *Nachtvissen is verboden. Een uitzondering v.w.b. het nachtvisseren en gebruik van schuilmiddelen is gemaakt voor de volgende wateren:*
 - *Het water ten zuiden van de kastanjelaan, nabij kunstwerk Sea Level, alleen de meest zuidelijke oever!*
 - *Het water aan de Waterlinie, hier alleen de meest Noordelijke oever!*
- *Gebruik van open vuur, zichtbaar gebruik van alcoholische dranken, het achterlaten van vuil, parkeren op niet toegestane plekken en/of het veroorzaken van, welke soort overlast dan ook, zijn ten strengste verboden.*
- *Terugzetplicht op het zelfde water geldt voor Karper, Giebel, Zeelt en alle roofvissoorten.*
- *Nog levende aasvis moet in het water van herkomst worden teruggeplaatst.*
- *Gebruik van een onthaakmat is zowel bij het roofvissen als ook het Karpervissen verplicht. Daar waar de bepalingen niet duidelijk zijn verwijzen we naar www.visseninzeewolde.nl De vereniging controleert samen met de lokale en regionale overheden actief alle gestelde regels. Bij het niet naleven volgt direct intrekking van de VISpas en mogelijk een verbaal.*

HSV Ons Stekkie te Zeewolde:

Harderhaven

Wateren Zeewolde dorp uitgezonderd de oranje wateren op www.visplanner.nl

Men dient altijd rekening te houden met activiteiten van de vereniging.

Kantoor: Biensma 27, 9001 XZ Grou
Tel: 0566-624455.
E-mail: info@visseninfriesland.nl
Website: www.visseninfriesland.nl

Regionale wateren p.132
Wateren per gemeente p.133

Disclaimer i.v.m. fusie naar de Sportvisunie

Sportvisserij Nederland en 6 federaties zijn samengegaan tot de Sportvisunie. Sportvisserij Fryslân neemt op moment van schrijven (nog) geen deel aan de nieuwe organisatie. Hierdoor kan niet worden gegarandeerd dat alle in deze lijst opgenomen wateren gedeeld door Sportvisserij Fryslân en/of de regionale verenigingen ook daadwerkelijk toegankelijk blijven voor VISpashouders. Voor de meest actuele en rechtsgeldige informatie kun je vanaf 1 januari 2026 terecht bij de VISplanner (app en website) en www.sportvisunie.nl.

Bijzondere voorwaarden:

- *Nachtvissen binnen de begrenzings van natuurgebieden van It Fryske Gea niet toegestaan (zijn met bordjes aangegeven).*

In Fryslân gelden de volgende aanvullende bepalingen voor snoekbaars:

- *Snoekbaars gevangen in maart, moet onmiddellijk na vangst levend in hetzelfde water worden teruggezet.*



VOORWAARDEN VISWATEREN STAATSBOSBEHEER

Staatsbosbeheer wateren nieuwe voorwaarden:

- a. Bevissingsperiode 1 juli t/m 28 februari (tenzij anders aangegeven).
- b. Nachtvissen (van 2 uur na zonsondergang tot 1 uur voor zonsopgang) verboden.
- c. Verboden de rust te verstoren.
- d. Verboden oevers te beschadigen en rietgewas te betreden.
- e. Verboden vogelnesten te verstoren, eieren te rapen en planten/bloemen te plukken.
- f. Verboden te vissen vanuit een vaartuig of bellyboat (tenzij anders aangegeven).
- g. Toegangsregels zoals aangegeven in het terrein d.m.v. bebording zijn altijd leidend m.b.t. het looprecht/ toegang van een gebied.

REGIONALE WATEREN

Let op! Schuilmiddel kan per gemeente verschillen.

Prinses Margrietkanaal

Van Harinxmakanaal incl. de toegang tot het Westvliet te Franeker, het gedeelte water bij de grondbergplaats ten westen van Dronrijp en het verbindingskanaal nabij Schenkenschans.

Dokkumer Ee van de Jelsumervaart tot de noordelijke oever van de Stienservaart van Bartlehiem tot de Hoge Brug in de weg Rinsumageest-Raard.

Fluessen

Tjeukemeer

Sneekermeer

De Leijen liggende binnen gemeente Tytsjerksteradiel en gemeente Achtkarspelen. *Voor dit water geldt mogelijk een beperkte bevissingsperiode, raadpleeg voor de toegestane periode de openstelling bebording die leidend is. Toegestaan om te vissen vanuit een vaartuig of bellyboat.*

Raadpleeg voor de bevisbare oevers www.visplanner.nl **Algemene voorwaarden voor dit water zie Voorwaarden Staatsbosbeheer op pagina 132.** Bevissing vanuit boot wel toegestaan. Kaart bevisbare oever zie VISplanner.

WATEREN PER GEMEENTE

GEMEENTE ACHTKARPELEN

Buitenpostervaart

Haven te Kootstertille

Haven van Stroobos

Gemeentelijke vijvers

Oudevaart van het Prinses Margrietkanaal bij Gerkesklooster tot Schalkendam.

Lauwers van Schalkendam tot de scheiding van de Friese en Groninger tak (Zijldiep).

Augustinusgastervaart

Lieuwespoel, gemeentelijke deel

Vaart langs de Lauwers Gerkesklooster

Vijver boven Voltastraat Buitenpost

Vijver langs Jeltینگalaan Buitenpost

Vijver langs Mounestrijtte Kootstertille

Wopkespoel

Fabrieksvaart

Sânsleat

Drogehamstervaart

Surhuizumervaart

Oude Vaart vanaf Kortwoude onder Surhuisterveen tot het gemaal op deze vaart nabij het Prinses Margrietkanaal.

Surhuisterveenstervaart vanaf, maar met uitzondering van de haven te Surhuisterveen tot het Prinses Margrietkanaal.

Ademasloot te Twijzelerheide.

Tiltjewijk

Verbinding tussen de Tiltjewijk en Oude Vaart .

Twijzelervaart

Dorpswateren Surhuisterveen

Vaart Gerkesklooster

Oude Ried voor betreding van de aangrenzende landerijen is toestemming vereist van de landeigenaren. *Het is niet toegestaan de terreinen rond het gemaal aan het Prinses Margrietkanaal te betreden.*

Zandwinput Skûlenboarch

Raadpleeg de VISplanner voor de bevisbare oever.

Verboden te vissen vanuit een vaartuig of bellyboat.

Alle door het waterschap verhuurde overige wateren binnen de gemeente Achtkarspelen

GEMEENTE DANTUMADIEL (DDFK GEMEENTE)

Eeltjemeer

Engelaan

VISparel Feanwâlden

Kruiswater

Park Damwâld

Wijde Murk

Roodkerkervaart bij Helbird onder Roodkerk. Het vissen op of nabij kunstwerken, in of over waterlopen, alsmede op een afstand van minder dan 25 m vanaf de bemalingsinstallatie is verboden.

Petsloot van de verbinding met de Nieuwe Vaart tot de Stroobossertrekvaart bij de Langebrug.

Nieuwe Vaart van de verbinding met de Kuikhornstervaart tot de verbinding met de Petsloot.

Kuikhornstervaart van ca 1000 m ten noorden van het Bergumermeer tot de verbinding met de Nieuwe Vaart.

Lits verbindingswater tussen de Leijen en het Bergumermeer.

Stroobossertrekvaart van het Prinses Margrietkanaal bij Gerkesklooster.

Bermsloten van de trekweg langs de Stroobossertrekvaart

Walstermuizenried, Veenwoudsterwalvaart, Lode Hel, Het Wiel,

Houtwiel en de Valomstervaart tot aan de Zwemmer.

Veenwoudstervaart, Broekvaart, Broekstervaart en **de Singelvaart**

Roodkerkervaart met zijtak.

Murk vanaf de weg Healbird tot de Wijde Murk.

Murk vanaf Wijde Murk tot Rinsumageest.

Jordaan met vier zijtakken vanaf Murk in noordelijke richting tot de Dokkumer Ee.

Trekweg vanaf Rinsumageest tot de Dokkumer Ee.

Woudvaart vanaf de Trekweg onder Rinsumageest tot de afdamming ten westen van Dokkum, met een zijtak naar Dokkumer Ee en een zijtak in zuidelijke richting.

Waterloop Broeklaan langs zuidzijde van Damwoude.

Waterloop Zandhorst

Het gedeelte Stroobossertrekvaart tot het Dokkumer Grootdiep.

Doorgraving van de Stroobossertrekvaart tot het Dokkumer Grootdiep.

Waterloop Stroobossertrekvaart eerst in zuidelijke en daarna in westelijke richting Rinsumageest.

Waterloop Jantjes Zeepolder of Verlegde Miedvaart vanaf de weg Damwoude-Dokkum tot de Kooilaan.

Driesumerried en Hoodollensloot

Galgevaart en Tussenlitsen (waterlopen Rietlandsweg) .

Klyndobbe Bûtefjild

Water Stichting Landgoed Mariahoeve Binnen DDFK Gemeenten

Tusken Lytsen, *het is niet toegestaan om te voeren*

Water aan eind van Westerloane

Wateren Rinsma Pôle

Dorpsvijvers Veenwouden

Dorpswateren Zwaagwesteinde

Visgebieden Staatsbosbeheer

Driesumermeer Kaart bevisbare oever zie VISplanner.

Algemene voorwaarden voor de onderstaande wateren zie Voorwaarden Staatsbosbeheer op pagina 132.

Alle door het waterschap verhuurde overige wateren binnen de gemeente DDFK Dantumadiel en Noardeast-Fryslân (voorheen Dongeradeel, Ferwerderadiel en Kollumerland).

GEMEENTE DE FRYSKE MARREN

Nieuwe Deel over de halve breedte van Meinesloot tot Akkrumerk.

Zandsloot

Dorpswateren Echtenerbrug

Dorpswateren Lemmer

Vijvers aan zuidwestzijde Balk

De Luts Balk

Dorpswateren Balk

Vaart Elahuizen vanaf Fluessen

Dorpswateren Sint Nicolaasga

Dorpswateren Sint Johannesga

Dorpswateren Rottum

Dorpswateren Oudehaske

Jiskenhûsterfeart

Vaart Langweer vanaf Langweerderwielen

Legebuorren Langweer

Water Vegelinsoord

Vaart tussen Langsturtepoel en Jentsjemar

Passantenhaven Langweer

Wijk Blaauwhof Joure

Wijk Skipsleat Joure

Vissen vanaf het strand in de Skipsleat Joure is niet toegestaan

Sewei / De Ekers Joure

Centrum Joure

Jonkersland Joure

In Park Heremastate is vissen niet toegestaan

Westermeer Joure
Woudfennen Joure
Wyldehoarne Joure
Zuiderveld Joure
Dorpewater Haskehorne
De Herne
Var oosteinde Terhorne
Opvaart uit Terhornsterdiep naar dorp.
Akkrumerrak westelijke deel- halve breedte.
Terhornstermeer
Kanaal bij Terhorne (ic. omgelegde Zandsloot) verbindingskanaal tussen het Terhornstermeer en het Terhornsterdiep.
Zoutepoel
Terhornsterpoelen of Terhornsterdiep.
Koude Maag (E5) uitstulping aan de oostzijde van de Terhornsterpoelen.
Haklandshop (E5) uitstulping aan de noordoostzijde van de Terkaplesterpoelen.
Kolk te Joure.
Zijlroede te Joure vanaf de Tolhuisbrug tot de Snikzwaagstervaart.
Bruggevaart te Oudehaske vanaf de vml.o.l.-school tot de Wiidswal.
Zijjtjessloot nabij Akmarijp vanaf ca. 25 m vanaf de uitmonding in de Noordbroekstervaart tot de brug te Akmarijp.
Akmarijpestervaart te Akmarijp vanaf de Zijjtjessloot tot aan de Langesloot.
Vaart lopende vanaf de Akmarijpestervaart door de duiker in de weg naar de Heremavaart te Terkaple.
Opvaart uit de Heremavaart te Terkaple .
Heremavaart te Terkaple.
Vaart lopende vanaf de Heremavaart te Terkaple tot de Langesloot nabij Terkaple.
Langesloot nabij Terkaple, lopende vanaf de Akmarijpestervaart tot de Wijde Geeuw.
Oude Geeuw lopende vanaf de Zwartesloot tot de Wijde Geeuw, ter halve breedte.
Wijde Geeuw lopende vanaf de Oude Geeuw tot de aansluiting met het Akkrumerrak.
Akkrumerrak lopende vanaf de Wijde Geeuw tot de Deel, ter halve breedte.
Janesloot tussen Langweerder Wielen en de Koevorde.
Hoitesloot
Slingerak onder Langweer en Boornzwaag.
Statenbocht onder Langweer en Boornzwaag.
Stobberak
Noordbroekstervaart

Zijjtjessloot
Zuidbroekstervaart het niet afgesloten deel.
Nauw van de Brekken
Fammensrakken
Goingarijpstervaart
Put van Nederhorst (zandput De Woudfennen) noordelijke oever.
Vaart van Sint Nicolaasg
Waterloop naar Fammensrakken zuidoost van rijksweg 43.
Opvaart van het gemaal naar de Horseweg.
Waterloop van Bokkewiel naar De Brekken.
Waterloop van Bokkewiel naar Langweerderwielen.
Bloksloot uit Noorder Oudeweg.
Langweerdervaart van de Langweerderwielen tot de Geeuw.
Broeresloot (Vierhuistervaart) van het Tjeukemeer tot de Kuinder of Tjonger.
Wiel uitstulping aan de west-noordwestzijde van het Tjeukemeer.
Uilesprong uitstulping aan de noordwestzijde van het Tjeukemeer.
Zand- of Binnenwater(meer) plas aan de noordzijde van en verbonden met het Tjeukemeer.
Lutkekruis verbindingswater tussen het Zand- of Binnenwater(meer)en Scharsterrijn.
Idskenhuistermeer
Koevordermeer
Langweerderwielen
Oudeweg
Kaai verbindingswater tussen de Langweerder Wielen en de Brekken.
Brekken van de Langweerdervaart tot de verbinding met de Fammensrakken.
Oudhof
Jentjemeer
Sijbesloot verbinding tussen het Sneekermeer en de Goingarijpsterpoelen.
Goingarijpsterpoelen
Terkaplesterpoelen
Lijkvaart vaart van Goingarijp naar Ballingbuer.
Leiding Boenderpolle
Middenhoofdkanaal
Molensloot Meerweg
Dijksloot Oldeouwer
Trijegaster Veenvaart
Gaasterveldkanaal
Maadschutting
Rotstersloot

Vogelzangkanaal of Kanaal Vogelzangdijk

Veenscheiding Oost

Veenscheiding West

Ringvaart Vierhuis-Marsicht

Ringvaart Vierhuis-Rotstergaast

Lege Walden Akmarijp

Leiding Boarnferd A

Leiding Boarnferd B

Dolte

Bloksloot

Poldervaart en Woudfennen

Wateren in de polder Wollegaast

Jachthaven te St.Nicolaasga **en het toevoer kanaal** vanaf de jachthaven tot en met de uitvloeijing in het Tjeukemeer (eigendom Watersportvereniging St.Nicolaasga).

Scharsterrijn van de Langweerderwielen tot het Tjeukemeer.

Noorder Oudeweg van de Goingarjipsterpoelen tot de Joustersluis onder Broek bij Joure.

Zijlroede Joure van de Joustersluis onder Broek bij Joure tot de kruising met de Zuidbroekstervaart.

Teroelsterkolk *Hier geldt een verbod op het gebruik van elektrische en/of gemotoriseerde vaartuigen/boten.*

Sminkefeart

De zandvaart bij Nijemirdum

Alle door het waterschap verhuurde overige wateren binnen de gemeente Fryske Marren

It Fryske Gea

Algemene voorwaarden voor de visgebieden van It Fryske Gea

- *Het plukken van bloemen en planten, alsmede het zoeken van eieren is niet toegestaan.*
- *Het vissen vanuit boten die zijn afgemeerd in het riet is niet toegestaan.*
- *Het verstoren van de rust is verboden.*

Poldervaart Oosterschar of Kanaal door Schar

bevissingsperiode 1 juni tot 1 december uitsluitend vanaf de zuidelijke oever over 100m vanaf de Skarwei in beide richtingen.

Oorde en Holken zuidelijk van en één geheel vormend met de Fluessen.

Oude karre

Wateren in de polder Wollegaast

Nieuwe Vaart tussen de oude weg Sondel-Tacoziel en de provinciale weg Balk-Lemmer.

De Witakkersvaart

De Luts vanaf Kippenburg tot Woudbrug.

De Rien onder Harich.

De watergang Kolderwolde lopende door de Noordwolderpolder van het gemaal aan de Kerkevaart tot de Hoge Dijk onder Kolderwolde.

De watergang Elahuizen van het gemaal te Elahuizen richting.

Woudseinderweg

De watergang De Warren vanaf de weg door de Warren richting weg Balk-IJpecolsga.

Zijtak de Ee langs de kade van het Slotermeer vanaf het perceel bos in de Warren tot de Ee te Woudsend en vanaf de kade langs het Slotermeer in noordelijke richting langs het kerkhof bij IJpecolsga naar gemaal te Indijk.

De watergangen in de Coehoornpolder

De watergangen in de Graverij- en de Wikelerpolder

Nijegaastervaart (Kerkevaart) te Elahuizen, vanaf het gemaal tot de Fluessen.

De Ee bij Tacoziel (binnen tot voorbij de Langesloot en buiten tot het IJsselmeer).

De Luts vanaf het Slotermeer tot het viaduct te Balk.

De Ee of Boomsvaart vanaf het Slotermeer in zuidoostelijke richting tot de gem.grens met Lemsterland met als zijtak de Woudsloot en de Rintjes (Reintjes)gracht.

Water aan de noordzijde van Sloten tot de grens der gemeente en aan de zuidzijde tot aan de Riensloot vzw. aan de gemeente toebehorend.

Vaart van Meerkolksrak tot Grote Brekken zgn. Stroomkanaal Lemmer.

Lange Sloot tussen Grote Brekken en Ee.

Kromme Ee of Haringsloot – zuidelijke helft.

Woudsloot zuidelijke helft.

Vluchthaven

Tramhaven

Haventoeegang

Industriehaven

Gedeelte Werkhaven

Zijlroede incl. Het Dok en de Binnenhaven vanaf het stroomkanaal (Meerkolksrak) tot de IJsselmeersluis in de Binnenhaven. Voor de 5 hiervoor genoemde wateren gelden de voorwaarden zoals die op het IJsselmeer van toepassing zijn (zie onder het IJsselmeer in deze lijst).

Let op! De havens in Lemmer-Noord die uitkomen op het Stroomkanaal en de Grote Brekken mogen alleen bevestigd worden door leden van HSV Lemmer.

Stroomkanaal Lemmer van de geul van het Prinses Margrietkanaal tot de brug in de weg Lemmer-Balk.

Follegasloot verbindingswater tussen de Grote Brekken en het Tjeuke-meer.

Grote Brekken

Lemster Rien vissen vanaf de oever langs de rijksweg is verboden.

Dijkvaart Pasveer-Schoterzijl

Polderkanalen en ringvaarten van de voormalige Veenpolder

De Pier Christiaansloot (eigendom Kerkvoogdij Hervormde Gemeente Oosterzee).

Visgebieden Staatsbosbeheer

Algemene voorwaarden voor de onderstaande wateren zie Voorwaarden Staatsbosbeheer op pagina 132.

Het Nannewijd bij Oudehaske. Voor dit water geldt mogelijk een beperkte bevissingsperiode, raadpleeg voor de toegestane periode de openstelling bebording die leidend is. *Het is niet toegestaan de oevers te betreden, behalve bij het zogenaamde recreatieterrein van het Staatsbosbeheer en vanaf de (zwem-) steigers; 1 west- en 1 oostzijde en het strandje aan de westzijde toegestaan. Het is toegestaan te vissen vanuit een niet gemotoriseerd vaartuig of bellyboot, met dien verstande dat afmeren in het riet niet is toegestaan. Voor deze locaties; zie kaart VISplanner.*

Wylde merplas noordwestelijk van Oudemirdum. *Voor dit water geldt mogelijk een beperkte bevissingsperiode, raadpleeg voor de toegestane periode de openstelling bebording die leidend is. Het is toegestaan te vissen vanuit een vaartuig of bellyboot, met dien verstande dat afmeren in het riet niet is toegestaan. Het is toegestaan te vissen vanuit een vaartuig of bellyboot, met dien verstande dat afmeren in het riet niet is toegestaan. Noord- en noordoostzijde en zuidzijde NIET toegestaan i.v.m. zwaluwwanden en ijsvogels. Kaart bevisbare oever en water zie VISplanner.*

Buiten-Ee vml. zandwinput aan de weg Lemmer-Balk, in het noorden uitvloeiende in de Lange Sloot. *Verboden te vissen in de zijslot aan de oostelijke oever. Het is toegestaan te vissen vanuit een vaartuig of bellyboot, met dien verstande dat afmeren in het riet niet is toegestaan.*

Sondeler Leijen zuidoostelijk van Sondel. *Voor dit water geldt mogelijk een beperkte bevissingsperiode, raadpleeg voor de toegestane periode de openstelling bebording die leidend is.*

Zwettepoel in het CRM-reservaat Sneekermeer in de omgeving van Broek bij Joure. *Verboden de zuidwestzijde van het water te betreden. Een (op afstand bestuurbare) voerboot is wel toegestaan. Voor dit water geldt mogelijk een beperkte bevissingsperiode, raadpleeg voor de toegestane periode de openstelling bebording die leidend is. Het is niet toegestaan om te voeren.*

GEMEENTE HARLINGEN

Roptavaart langs de Noorderzeedijk tot aan Roptazijl.

Noordergracht vanaf de zuidoostelijke grens van de jachthaven tot en met de Singelbrug, alsmede het kanaal tot de vml. Greetingabuurt.

Sexbierumervaart tot de kruising met de Ropstervaart.

Het gedeelte Ooster- en Zuidergracht van de Oosterbrug aan het Franekereind, door de Kerkpoortsbrug, de Rozengracht en het vandaar in zuidoostelijke richting lopende water, alsmede de brug gelegen in het verlengde van de Spoorstraat en de spoorbrug en vandaar de Bolswardervaart, alsmede het resterende gedeelte van de Zuidergracht.

Zuiderhaven van de havenbrug tot de kleine Sluis en Noorderhaven van de Prins Hendrikbrug tot de Grote Sluis.

Het gedeelte Oude Buitenhaven gelegen tussen de Havenbrug, de Prins Hendrikbrug en de Sasbrug, het open gedeelte Voorstraat en de Zoutsloot.

Harlinger Trekvaart vanaf de voormalige Greetingabuurt tot het Verbindingskanaal en Het Verbindingskanaal tussen het Van Harinxmakanaal en de Harlinger Trekvaart.

Verbindingskanaal westzijde Rijksweg onder Harlingen en de Harlinger Trekvaart van de Greetingabuurt tot 100 m ten oosten van de Hopmansbrug.

Hopmansvaart bij Midlum, uitmondend in het Van Harinxmakanaal.

Wynaldumeropvaart

Achlumervaart tot de grens der gem. Waadhoeke.

Opvaart in het buurtschap Koetille tussen de spoorbaan Harlingen-Leeuwarden en de Oude Trekweg.

Vaart achter camping De Zeehoeve te Harlingen.

Dijkvaart vanaf de industriehaven te Harlingen tot en met het verlengde van de Dijkvaart.

Noordijs

Stadsvijvers Harlingen

Vaart langs Westerzeedijk

Vaart tussen van Harinxmakanaal en Harlinger Trekvaart

Vijvers boven stationsweg

Zoutsloot

Alle door het waterschap verhuurde overige wateren in gemeente Harlingen

GEMEENTE HEERENVEEN

Bokkumermar tussen Akkrum en Grou bij Birstum. Bevissing alleen toegestaan vanuit boten, de oevers mogen niet als ligplaats voor boten gebruikt worden.

Botmeergraft vanuit Ee tot Douwe Tjeersrak.

Douwe Tjeersrak

Birstumerrak

Zijlroede

Polsloot

Bregegat

Driegreppel

Diepesloot van Polsloot tot Nieuwe Deel over de halve breedte van Nieuwe Schouw tot Meinesloot.

Meinesloot vanaf Driegreppel naar Terhornsterpoelen.

Opvaart Leppedyk

De Tocht onder Oldeboorn.

Binnenkanaal onder Oldeboorn.

Tweede Deel

Oude Deel

Spoorput te Akkrum

HSV Heerenveen:

Parkeren is alleen toegestaan op de carpoolplaats bij afrit 13 van de A32. De gevangen vis dient onbeschadigd in hetzelfde water te worden teruggezet.

Nieuw Kanaal verbindingswater tussen de Van Engelenvaart en de Heeren sloot bij Deelsbrug (spoorlijn). *Met riet begroeide oevers mogen niet worden betreden. Tegen, aan of in het riet mogen geen boten worden gemeerd.*

Hetzelfde geldt voor de overige oeververdediging. Schade wordt op kosten van de veroorzaker hersteld.

Heerensloot van de Heerewalsterbrug te Heerenveen tot ca 50 m ten oosten van de spoorbrug in de spoorlijn Leeuwarden-Heerenveen.

De Deel van ca 50 m ten westen van de spoorbrug in de spoorlijn Leeuwarden-Heerenveen.

Engelenvaart van de Heerensloot tot de Tjonger (vzv eigendom van de provincie) Ring- of Hooivaart van de driesprong met het Nieuwe Diep en de Nieuwe Vaart tot de Hooibrug in de weg Akkrum-Heerenveen.

Nieuwe kanaal Hooibrug-Heerensloot van de Hooibrug in de weg Akkrum-Heerenveen tot de Heerensloot.

Stroomkanaal Kanaalsweg

Zestienroeden

Leiding Kanaalsweg

Buitendijkse Hoofdvaart

Nokvaart

Leiding Tjallebert

Binnendijkse Hoofdvaart

Leiding Mobilisatieweg

Leiding Bornego

Zijtak Mobilisatieweg naar de Binnendijkse Hoofdvaart.

Tjalleberdster Wetering of Groote Poels

Polderbosvaart

Nieuwe Dwarskanaal of kanaal langs Meenscharweg

Leiding langs Rijksweg A7

Middenvaart naar Polderbosvaart

Nieuwe Schipsloot

Haskersloot

Bruggevaart

Omleiding Bruggevaart

Doltensloot naar Nieuw Heerenveens Kanaal

Dolte Scharsterland

Grevenvaart naar Haskersloot

Keerringen Vegelinsoord

Doltensloot Vegelinsweg

Oude Geeuw

Nije Kampen naar Nieuwe Deel.

Traan

Schoterlandse Compagnonsvaart (deels) tussen de vml. 2e sluis te Oudehorne en het einde der Schoterlandse Compagnonsvaart nabij Hoornster zwaag met zijtak naar de voormalige sluis nabij het zgn. Tjoelbartje.

Schoterlandse Compagnonsvaart (deels) vanaf de stuwdam van de vml. 2e sluis te Oudehorne tot De Knipe, met inbegrip van het omleidingskanaal en de Prinsenvijk tot de Bieruma Oostingweg nabij Oranjewoud.

Waterschapslossingen in de Tjongervallei onder Mildam, Nieuwehorne en Oudehorne, begrensd ten zuiden door het Tjongerkanaal en ten noorden door de Schoterlandseweg.

Waterschapslossingen vzw. gelegen binnen de grenzen van het waterschap en ten noorden van de Schoterlandse Compagnonsvaart tussen De Knipe en de stuwdam van de vml. 2e sluis te Oudehorne.

Tiende Wijk onder Hoornsterzwaag. *Voorwaarden: Het is verboden om vanuit bootjes te vissen of om zonder toestemming van de eigenaar of gebruiker de aan de wijken gelegen percelen te betreden.*

Vml. zandwinput Zestienroeden aan de Nije Leane nabij De Knipe.

Plas tussen prinses Margrietkanaal en Boorn

Verbindingsstuk Boorn en Zijlroede bij Nes

Vijvers en sloten woonwijk Nijehaske

Vijvers en sloten Oranjewoud-noord

Sloot ten oosten van de Jagtlustweg tot aan de Tjonger.

Sloten en vijvers Industriegebied De Kavels

Voor het nachtvisseren/vissen met 3 hengels in de Mercuriusvijver moet men in het bezit zijn van de Karperpas van HSV Heerenveen en lid zijn van HSV Heerenveen. Voor meer informatie over de Karperpas van HSV Heerenveen: <http://hsvheerenveen.nl/karperpas-hsv-heerenveen>.

Spoorsloten tussen de Rottumerweg en Heidetunnel

Vijvers park Ten Woude

Sloot ten westen van de Veluwelaan

Sloot ten westen van de Rijksweg

Vijver ten westen van de Van Lidtstraat

Sloot ten westen van de Kempenaarsingel

Sloot ten westen van Hepkema's bosje

Sloten industriegebied Nijehaske

Spoorsloten ten oosten van Baggelbak

Spoorsloot Wederik

Sloot bij de Wederik

Vijver bij de Muntflat

Sloot ten oosten Haskeruitgangen

Vijvers ten oosten de Ds. Kingweg

Vijvers ten oosten van De Zanden

Vijvers ten noorden van de Rottumerweg

Vijvers ten noorden van de Zwanedrift

Uitstulping van de Veenscheiding nabij het bejaardencentrum.

Wateren in woonwijk De Heide exclusief recreatieplas De Heide.

Sloot ten westen van de Tinweg

Recreatieplas De Heide in Heerenveen-Zuidwest.

Hier geldt een verbod op het gebruik van elektrische en/of gemotoriseerde vaartuigen/boten.

Koolboswijk deels

Kromhoutsreeds (Krommewijk) deels

Peperswijk deels

J. Holkemawijk deels

W. Jagerswijk

Belgische Wijk deels

Eerste Wijk

Tweede Wijk deels

Achtste Wijk deels

Twaalfde Wijk Ds. Ten Cateweg deels

Zeventiende Wijk deels

Veenscheiding of Heeresloot

Alle door het waterschap verhuurde overige wateren binnen de gemeente Heerenveen

Visgebieden Staatsbosbeheer

De Deelen vissen vanaf de wandelpaden. *Bij vissen vanaf de bruggen en vlonders, overige gebruikers de ruimte geven.*

Zandwinput Tjalleberd ten zuiden van de Hooivaart en ten Noorden van de P. F. Otterweg. *Het is niet toegestaan om te voeren. Bevissing is toegestaan van 1 juli tot en met 1 januari. Kaart bevisbare oever zie VISplanner. Het is alleen toegestaan te vissen vanaf deze oever, overige oevers mogen niet worden betreden. Betreding van het gebeid is op eigen risico. De eigenaar kan ik geen geval aansprakelijk gesteld worden.*

GEMEENTE LEEUWARDEN

Baardersloot van het dorp Baard tot de Jorwerder Laan of Jaanvaart.

Jorwerder Laan- of Jaanvaart van de Zwette langs Beers, Jorwerd en Britswerd tot de Franeker-Sneekerzeilvaart.

Britswerdervaart opvaart van de Franeker-Sneekerzeilvaart tot het dorp Britswerd.

Lionservaart opvaart van de Bolswardertrekvaart tot het dorp Lions.

Huinservaart opvaart van de Bolswardertrekvaart tot het dorp Huins.

Hijlaarder(op)vaart opvaart van de Bolswardertrekvaart tot het dorp Hijlaard 498.

Mantgumervaart en Spoorsloot

Jellumer Slotvaart opvaart van de Zwette tot het dorp Jellum.

Molenopvaart vanaf de Franeker-Sneekerzeilvaart tot het dorp Wammert.

Meertijnje

Djippe sleat

Ald Swin

Boarchsleat

Dorpsvijvers Jirnsom

Dorpsvijvers Wergea

It Swin

Jaarfeart

Mantgumerfeart

Vijver langs Burstumerdyk Grou

Vijvers langs P.J. Troelstrawei Grou

Wergeasterfeart

Pikmeer Oost

Leechlan Algemene voorwaarden voor dit water zie voorwaarden Staatsbosbeheer op pagina 132. Het is niet toegestaan om te voeren.

Zuidereinderopvaart

Nieuwe Wetering van de brug te Oudeschouw tot de noordelijke punt van de noordelijke loopbrug annex aanlegsteiger van de Terhornstersluis.

Omgelegde Wargastervaart bevissing vanaf de oever langs de weg Leeuwarden-Drachten is verboden.

Peanster Ee

Wijde Ee Grou

Wateren op industrieterrein Frisia inclusief opvaart tot aan de Neare Galle .

Rechte en Kromme Grouw

Boorn

Blieken of Boschsloot

Geeuw bij het Pikmeer.

Vaart Grouw-Warga-Hempens

Driehuistervaart

Graft van de kruising met het Prinses Margrietkanaal tot de Sytebuurster Ee.

Geeuw bij Lange Lits (gedeeltelijk).

Folkertsloot

Wijdesloot (Oudewegsloot)

Wijde Saiter

Meersloot tot grens Tietjerksteradeel .

Meanewei

Foudering

Ringvaart Kleine Jornahuistermeer

Westelijke helft Langesloot vanaf Kruiswaters .

Aegumervaart

Krommesloot

Burevaart en het Zwin onder Roordahuizum.

Frienser Opvaart

Ulekrite onder Eernewoude.

It Nijdjip gelegen in het dorp Grou, met bijbehorende vijverpartijen.

Roordahuizumeropvaart

Moezel

Tocht Flansum

Tocht Irnsum

Flansumervaart van Flansum naar Kruisbrekken.

Zandsloot Groenedijk

Zoute Gracht

Lekmeer

Ringvaart Wargaastermeerpolder

Waringsloot bij Naarderburen.

Opvaart Zuiderend (Zijlroede Grou).

Lossing Mulier Roordahuizum

Nauwe en Wijde deel

Bosksleat

Langdeel van 100 m ten zuiden van de Froskepôlle tot het Wartenasterwiid.

Wartenasterwiid van het Langdeel tot de Rogsloot.

Rogsloot van het Wartenasterwiid tot de Kruiswaters.

De Meer van het Biggemeer tot de Nauwe Galle.

Pikmeer

Sitebuurster Ee (Peanster Ee, Wijde Ee en Sitebuurster Ee vormen samen een meer).

Biggemeer plas ten noordoosten van Grou.

Holstmeer in het westelijke deel van het natuurgebied De Oude Venen.

Hansmeer of **Moddermeer** in het westelijke deel van het natuurgebied De Oude Venen.

Vijverpartij bij de kruising van de straten 'de Finnen' en 'Biensma' .

Vijverpartijen aan de Tjallinga, De Skeakels, De Snoek, De Lel en de Setangel .

Grote Wielen aan de noordkant van de straatweg Leeuwarden-Groningen op ca. 5 km van Leeuwarden.

Houtwielen, Sierdswiel en Rie(d) of Rijd liggend ten noorden van de Grote Wielen en daarmee in verbinding staand. De Rie loopt tot de vml. zuivelfabriek aan de weg Giekerk-Tietjerk (deels gemeente, particulier en kerkvoogdij).

De grachten in en om de stad Leeuwarden

Nieuwe Kanaal vanaf de 1e kanaalbrug tot Schilkampen.

Het Vliet vanaf de Boomsbrug tot Schilkampen.

Kurkemeer vanaf Schilkampen tot het punt waar dit water de spoorlijn Leeuwarden-Groningen raakt en vandaar, evenwijdig met de spoorlijn, tot de spoorbrug over het Ouddeel (het gedeelte van de Kurkemeer evenwijdig met de spoorlijn wordt gehoord van de Spoorwegen). *Verboden de spoorlijn te betreden.*

Potmarge vanaf de Wijde Greuns tot de Potmargebrug.

Oude Potmarge vanaf de Wijde Greuns tot de Huizumer begraafplaats.

Harlingertrekvaart

Bisschopsrak

Sneekertrekvaart (of Zwette)

Dokkumer Ee tot de Jelsumervaart vanaf de Jelsumervaart de oostelijke helft.

Bonkesloot vanaf de Dokkumer Ee tot de Murk.

Westelijke helft van de Murk vanaf de zgn. Hogebrug in de Groningerstraatweg tot de opvaart naar de zogenoemde Bullemolen.

Westelijke helft van het Ouddeel vanaf de zgn. Hogebrug, lopende in zuidelijke richting, daarna in westelijke richting, tot de boerderij Rustenburg (Hondenuitlaatplaats: Visverbod).

Langdeel vanaf de boerderij Rustenburg tot het Van Harinxmakanaal.

De Tijnje vanaf Schilkampen tot de Potmarge.

Wijde Greuns vanaf de Potmarge tot het Van Harinxmakanaal.

Nauwe Greuns vanaf het Van Harinxmakanaal in zuidelijke richting.

Woudmansdiep vanaf de Wijde Greuns in oostelijke richting.

Wirdumervaart vanaf het dorp Wirdum in noordelijke richting tot aan de Potmarge Voorwaarde: binnen 70 meter afstand van het dichtzet mag in deze vaart niet worden gevist.

Nieuwe Wirdumervaart vanaf het dorp Wirdum in zuidoostelijke richting tot de ringsloot van de Wargastermeerpolder.

Werpstervaart vanaf het dorp Wirdum in noord-westelijke richting tot nabij de Overijsselsestraatweg.

Tjaardervaart vanaf het dorp Wirdum in zuidelijke richting langs de Tjaarderdijk.

Wijtgaardervaart vanaf het dorp Wijtgaard in zuid-oostelijke richting tot de spoorbrug.

Roordahuizumervaart vanaf de betonbrug in de Tjaarderdijk in zuid-westelijke richting.

Schieringersloot

Andere wateren voor zover eigendom van de gemeente Leeuwarden.

Harlingervaart van de rijksweg A31 in zuidoostelijke richting tot Hichtum.

Spoorsloot vanuit Leeuwarden tot de spoorbrug over het Ouddeel en vanaf de sluis in het Ouddeel tot Hardegarijp (eigendom Nederlandse Spoorwegen). *Verboden de spoorbaan te betreden. Aan de landzijde blijven! E.P.O.N. (vml. Prov. Electriciteitsbedrijf).*

Het Stoppelzool bij de Bergumermeercentrale, in het noorden aansluitend op de Kuikhornstervaart en in het zuiden uitmondend in het Bergumermeer. Het oostelijk oevergedeelte (tegenover de centrale) is voor sportvissers toegankelijk. Dit oevergedeelte is alleen bereikbaar vanaf de brug Zwartkruis ten oosten van Noordbergum.

Miedumerdiep 5 km noordelijk van de stad. Het diep vormt een verbindingsvaart tussen de Dokkumer Ee en de Murk.

Abbingapark

Hemrik

HSV Leeuwarden:

Wateren wijk Westeinde

Wateren binnen wijk Aldlân-West

Wateren binnen wijk Aldlân-Oost

Water Zamenhofpark

Westerpark / Vossenparkje

Wateren wijk Bilgaard

Wateren Kalverdijkje / Schieringen

Water boven Aldlânsdyk

Wateren wijk Nijlân en Julianapark

Leister Feart

Vijver bij Carpool Stiens

Vijver Waling Dykstrapark

Vaart op Industrierrein Stiens

Dorpswateren Stiens

Kletsefeart

Water rondom 11-stedenhal

Wateren bedrijventerrein west

Kalkhaven

Swettehaven

De vijver van de Prinsentuin

Tearnzer Wielen

Himpenser Wielen

Dorpswater Wirdum

Wateren Goutum

Water MCL

Vijverpark

Rengerspark

Oude meer

Aftakkingen Dokkumer Ee Leeuwarden

Wateren in Camminghaburen vanaf Ouddeel

Meertje boven Rijperkerkstervaart

Vrijheidswijk Leeuwarden

Zamenhofpark

Wetus Leeuwarden

Aftakkingen ten zuiden van Potmarge

Aftakking Nauwe Greuns

Woonschepenhaven

Vaart langs Foudering

Wateren bedrijventerrein Newtonpark

Kleine Zwemplas

Grote Zwemplas

Merjedobbe

Nije Wielen

Kleine Wielen

Overige vijvers binnen de Kleine Wielen

Zie VISplanner

Vijvers binnen hondenloosloopgebied Kleine Wielen (grenzend aan Camminghaburen)

Merriedobbe

Vijvers ten oosten van Merriedobbe

VISparel Nijlân *In deze VISparel vis je loodvrij. In de lokale hengelsport winkel zijn diverse alternatieven beschikbaar. Kijk voor meer informatie op www.sportvisserijloodvrij.nl*

VISparel Camminghaburen *In deze VISparel vis je loodvrij. In de lokale hengelsportwinkel zijn diverse alternatieven beschikbaar. Kijk voor meer informatie op www.sportvisserijloodvrij.nl*

VISparel Troelstrawei *In deze VISparel vis je loodvrij. In de lokale hengelsportwinkel zijn diverse alternatieven beschikbaar. Kijk voor meer informatie op www.sportvisserijloodvrij.nl*

Alle door het waterschap verhuurde overige wateren binnen de gemeente Leeuwarden

It Fryske Gea

Algemene voorwaarden voor de visgebieden van It Fryske Gea

- *Het plukken van bloemen en planten, alsmede het zoeken van eieren is niet toegestaan.*
- *Het vissen vanuit boten die zijn afgemeerd in het riet is niet toegestaan*
- *Het verstoren van de rust is verboden.*

Britsumervaart vanaf de Stienservaart naar Britsum

Visgebieden It Fryske Gea

Westelijk afgesloten gedeelte van De Nauwe Bird bij Grou. *De gronden in eigendom bij It Fryske Gea, liggende langs dit viswater, mogen niet worden betreden, voor zover die niet zijn gelegen tussen de openbare weg en het verhuurde viswater of niet zijn afsluitingsdammen*

Neare en Wiide Burd'

GEMEENTE NOARDEAST-FRYSLÂN (DDFK GEMEENTE)

HSV Leeuwarden:

Vijver aan de Vergulde Klok

Vijver langs de rondweg noord t.h.v. het Slachthuis

Vijver voor Probo

Vaart ten westen van Betterwird

Verbindingskanaal tussen Dokkumer Ee en Woudvaart

Wateren Zuiderpoort en Zuiderschans

Vaart onder straat de Spinnekop

Gracht door stadscentrum

Vijvers wijk it Fûgellân

Waterranonkel

Wateren wijk Kooilanden

Parkwater Bonifatiuspolder

Sloot langs Bronlaan

Vijver voor politiebureau

Vijver voor kinderboerderij

Parkvijver langs van Eysingalaan

Wijk ten noorden van de trekvaart Kollum

Stadsgrachten Dokkum

Zuider Ee

Hantumervaart

Paesumervaart

Grootdiep en Kleindiep

Dokkumer Diep

Dokkumer Ee

Woudvaart

Meersloot

Park Eonstad

Dwarsryd

Opvaart van Lauwers naar Burum

Dorpsvijver lange Doniastrjitte Burdaard

Dorpsvijver Brantgum

Dorpsvijver op kruising Ljouwerterdyk en Reinderslaan Ferwert

Dorpswater Oosternijkerk

Dorpswateren Hallum

Dorpswateren Holwerd

Dorpswateren Kollumerzwaag

Opvaart vanaf Dokkumer Ee in Burdaard

Poel langs Poelepaed

Dorpswateren Kollum

Kanaal Dokkum-Gerben Alles Verlaat (Stroobosservaart) tussen kmp.

Tolhuispark Dokkum vijverpartij ten zuiden van Dokkum.

Ringvaart Oostholwerdepolder

Ringvaart Westholwerdepolder

Ringvaart Ternaarderpolder

Westerryd Westholwerdepolder leiding 1

Westerryd Westholwerdepolder leiding 2

Oosterryd Westholwerdepolder leiding 3

Ternaarderryd Ternaarderpolder
Wierumeropvaart
Opvaart Wierumer Zeedijk
Paesens
Oude Paesens gedeeltelijk
Oude Keeg
Omleidingskanaal Bornwirdhuizen naar Betterwird.
Brantgumervaart gedeeltelijk
Foudgumervaart
Rondleiding tussen Aalsumervaart Oude Paesens en Hantumervaart
Hantumeropvaart
Ternaardervaart
Ketelvaart
Hulp of Oude Hulp en Nieuwe Hulp
Hantumhuistervaart
Ringsloot Anjumer- en Liessenserpolder met zijtak naar Oude Dijk.
Vaart naar Oostmahorn (of Oostmahorneropvaart of Nieuwe Vaart).
Zuider Ee
Anjumervaart
Moersloot
Morrastervaart
Dijkstervaart
Metslawiersteropvaart
Jaarlasloot (of Jellegat of Wetzenservaart).
Niawiersteropvaart
Aalsumervaart
Oostrumeropvaart
Eesteropvaart
Stroomsloot De Kolken
Dijkshorneropvaart (of Stroomsloot Dijkshorne-Ezumazijl).
Ringvaart Engwierumerpolder
Nesseropvaart
Raardervaart
Dokkumer Grootdiep van de stadsgracht te Dokkum tot de zeesluis te Nieuwezijlen, incl. de eerste, tweede en derde afsnijding.
Oud Dokkumerdiep van het Dokkumer Grootdiep bij de vml. Engwierumeropvaart tot de zeesluis te Nieuwezijlen.
7 Dijkspuiten tussen Wierum en Moddergat (*Wedstrijdvissen in deze putten is verboden*).
VISparel Tolhuispark *In deze VISparel vis je loodvrij.*
In de lokale hengelsportwinkel zijn diverse alternatieven beschikbaar.
Kijk voor meer informatie op www.sportvisserijloodvrij.nl

De Raskes zie *Lauwersmeer voor de voorwaarden.*
Dokkumer Ee
Hijumervaart
Koevaart of Korfvaart
Hallumerhoekstervaart
Hallumertrekvaart
Herenwegstervaart
Hoge Herenwegstervaart
Wanswerdervaart
Contributievvaart
Marrumervaart
Kloosterdijk
Burmaniavaart
Traan
Ferwerdervaart
Oude Vaart
Tochtsloot De Houwen Lichtaarderpolder
Reitsumervaart
Janumervaart
Genumervaart
Holwerdervaart ook in Dongeradeel.
Dwarsmeer
Blijaervaart ook in Dongeradeel.
Tochtsloot Hallumerhoek
Rijpstervaart of De Rijk
Waterloop Voerdeweg
Waterloop Keltersweg
Waterloop Zuidermiedweg of Zuidermieden
Waterloop Noordermieddijk of Noordermieden
Waterloop Zijlsterlaan naar Monnikbildtdijk.
Hijumervaart vanaf de Balksterendsterbrug tot de Finkumervaart.
Stienservaart vanaf het park in Stiens tot de Dokkumer Ee.
Cornjumervaart vanaf de brug Skipperspykpe tot de Dokkumer Ee.
Jelsumervaart vanaf de Bontekoe tot de Dokkumer Ee, voor de helft.
Wurge Stiens
Zijlsterrijd noord
Zijlsterrijd zuid bij velen beter bekend als Kollumervaart.
Nieuwe Vaart (Oudwoude)
Kollumerzwaagstervaart
Burumervaart
Zijtak van Kanaal Dokkum-Gerben Alles Verlaat.
vzv. Eigendom van de gem. Noardeast-Fryslân.

Zandwielen te Oudwoude.

Nieuwe Zwemmer van de Stroobossertrekvaart bij de Langebrug tot het Oud Dokkumerdiep bij Ter Luine.

Oude Lauwers van de scheiding van de Friese- en Groninger tak (Zijldiep) tot de verbinding met de Munnikezijlsterrijd.

Munnikezijlsterrijd van de verbinding met de Oude Lauwers tot de Friese sluis bij Zoutkamp.

Pompsterried vanaf de sluis te Tilhouten tot Kollumerpomp.

Magere Sloot met Bijryten en de Gruytsloot.

Topsterried of Keegensterried van de Gruytsloot tot de Lauwers.

Zwadde

Oude Zwemmer vanaf Nieuwe Zwemmer tot Oude Lune met inbegrip van de Mallegraafsmeer aan de Wouddijk.

Oude Meer vanaf Oude Zwemmer in noordelijke richting tot het Dokkumer Grootdiep.

Alle door het waterschap verhuurde overige wateren binnen de gemeente DDFK Dantumadiel en Noardeast-Fryslân (voorheen Dongeradeel, Ferwerderadiel en Kollumerland)

GEMEENTE OOSTSTELLINGWERF

Haulerwijkstervaart en Elleboogsvaart vanaf de grens tussen de gem. Opsterland en Ooststellingwerf te Waskemeer tot de Kolonievaart.

Grootdiep

Kuunder

Dorpswater Oosterwolde

Preenzewiek

Haulerwiekster Vaort

De Fenne Waskmeer

Vijver tussen Blauwmaad en Zuidmaad

Vijvers langs Weidemaad

Dorpswateren Oosterwolde

Dorpswateren Appelscha

Opsterlandse Compagnonsvaart

Wateren langs Venekoten, Buurstede en Esgang

Visgebieden Staatsbosbeheer

Algemene voorwaarden voor dit water zie Voorwaarden Staatsbosbeheer op pagina 132.

De Koele poel bij Laag-Duurswoude aan het einde van de Duistere weg.

Visgebieden Staatsbosbeheer.

a. Bevisingsperiode 1 juli t/m 28 februari (tenzij anders aangegeven).

b. Nachtvissen (van 2 uur na zonsondergang tot 1 uur voor zonsopgang) verboden.

c. Verboden de rust te verstoren

d. Verboden oevers te beschadigen en rietgewas te betreden

e. Verboden vogelnesten te verstoren, eieren te rapen en planten/bloemen te plukken

f. Verboden te vissen vanuit een vaartuig of bellyboat

g. Toegangsregels zoals aangeven in het terrein d.m.v. bebording zijn altijd leidend m.b.t. het looprecht/toegang van een gebied.

h. Het is niet toegestaan om te voeren

GEMEENTE OPSTERLAND

Nieuwe Diep (zuidelijke helft) van de driesprong met de Nieuwe Vaart en de Ring- of Hooivaart tot de Tuskendjippen.

Nieuwe Vaart (zuidelijke helft) van de driesprong met de Ring- of Hooivaart en het Nieuwe Diep tot de brug in de Swynswei. Van de kruising met de waterloop Hanebuurt tot de Kromten onder Gorredijk.

Opsterlandse Compagnonsvaart (Appelschastervaart) van 50 m boven de sluis te Gorredijk tot 50 m beneden de Damsluis *Nachtvissen binnen de bebouwde kom is niet toegestaan.*

Wateren A7 zuid

Voor bevisbare oever zie VISplanner.

Lange Rak

Nokvaart

Wispel

Moerdiep

Lossing 'De Plasse'

Kleine Zee

Leiding Lang Ein

Binnenringvaart

Leiding Mennige-Otterweg

Leiding Kanaalsweg

Opsterlandse Compagnonsvaart van de sluis Gorredijk tot de

Schoterlandse Compagnonsvaart

Stroomkanaal Otterweg verbod op vissen in het verlengde stroomkanaal tussen P.G. Otterweg en Dijkmangemaal (Ringvaart).

Deelenvaart

Waterloop Hoge Warren vanaf het gemaal in westelijke richting.

De eerste Wijk vanaf de Appelschastervaart tot de afbuiging in de Fochtelooer vaart ter lengte van ca. 2500m.

De Elfde Wijk vanaf de Appelschastervaart tot de afbuiging van de Compagnonsweg in westelijke richting ca. 1100m lang.

Zandwinningsplas gelegen in de gemeente Opsterland aan de Beetsterweg tussen Nij Beets en Beetsterzwaag.

- *Bevisning is niet toegestaan in de periode van 1 nov t/m 31 maart.*
- *Bevisning is slechts toegestaan vanaf de oever of aanwezige steigers en wel op die locaties zoals aangegeven op de kaart op de site www.visseninfriesland.nl onder tabblad 'Vis en Water'; Lijst van Viswateren- 'kaart zandwinput Nij Beets'.*
- *Het houden van viswedstrijden is niet toegestaan.*
- *Gevangen vis dient onmiddellijk in hetzelfde water te worden teruggezet.*

Waskmar

Voor bevisbare oever zie VISplanner.

Vijver langs Lege Kamp

Vijver langs de Gilden

Vijver langs de Tellen

Vijver langs de Bûtewei

Vaartje aan Fûgelliet Ureterp

Buorrefinne Ureterp

Vijver boven Stoukamp Bakkeveen

Vijver aan Jagerspaad

Vijver in parkje langs Kuiperslaan

Vijvers langs Gerdyksterwei

Vijver achter Doarpstjerke

Sloot aan Gerrit Roordawei

Vijver langs Tsjerkeleane

Vaart Langs it Goarrefean

Vijvers langs De Werf

Vijvers langs de Badweg

Vijvers aan Wetterkant

Vaart langs Wetterwille

Meertje boven Wetterwille

Vaart langs Tolbaas

Vijvers langs Stationsweg

Vijvers langs de Klok

Vijvers langs Stokerij

Vijvers langs Mientewei

Wateren binnen wijk Loevestein

Wateren binnen Groene Long

Wateren binnen IJ Buurt

Wateren binnen Bloemenwijk

Alle door het waterschap verhuurde overige wateren binnen de gemeente Opsterland

Visgebieden Staatsbosbeheer

Kattepoel zuidoostelijk van Wijnjewoude aan de Loksleane.

Bevisning is alleen toegestaan vanaf de vissteiger.

- *Het is niet toegestaan om te voeren*
- *Vissen uitsluitend toegestaan vanaf de vissteiger*

Waskmar ten zuiden Siegerwâld aan de Foarwurk.

Algemene voorwaarden voor deze wateren zie Voorwaarden Staatsbosbeheer op pagina 132.

- *Het is niet toegestaan om te voeren*

GEMEENTE SMALLINGERLAND

It Fryske Gea **Goaisleat**.

Fokkesloot onder Eernewoude.

Siegersdiep

Kruisdobbe in het oostelijke deel van het natuurgebied De Oude Venen.

Drachtstervaart tussen de vml. Pijpbrug en Buitenstvallaat.

Nieuwe Hoodamsloot vanaf de brug bij de Hoodammen tot de Kruisdobbe, lang 4 km.

HSV Voorwaarts:

De Sanding (De Wilgen)

Er mag worden gevestigd in alle wateren, behalve de wateren gelegen tussen of aan woonkavels.

De Trisken (Drachten)

Morrapark (Drachten)

Er mag worden gevestigd in de meest noordelijk gelegen vijver vanaf openbaar toegankelijke plekken niet grenzend aan woonkavels.

Himsterhout (Drachten)

Westerbuorren (Boornbergum)

Er mag worden gevestigd in de ten noorden van de Westerbuurren gelegen sloot, vanaf de vlonder.

Eijzingapaed (De Veenhoop)

Er mag worden gevestigd in de watergang ten zuiden van het Eijzingapaed. 50m. ten westen en 150m. ten oosten van de oprit naar Eijzingapaed 14 vanaf de noordoever.

Slingepark (Drachten)

De Drait woonwijk (Drachten)

Er mag worden gevestigd in de vijvers tussen de Zuiderhogeweg en De Hunzel/Linde.

Bouwen (Drachten)

M.L. Kingsingel (Drachten)

Er mag worden gevist in de watergang grenzend aan de zuidzijde van de M.L. Kingsingel.

De Singels (Drachten)

De Venen, Sportpark Splitting (Drachten)

De Venen (Drachten)

Kantorenpark (Drachten)

Er mag worden gevist in alle wateren binnen het kantorenpark vanaf openbaar toegankelijke plekken niet grenzend aan woon-/werkavels.

De Wiken en Reidingpark (Drachten)

Fennepark (Drachten)

De Folgeren (Drachten)

Er mag worden gevist in de grote vijver tussen De Twee Gebroeders en de Rival aansluitend de vijver langs de Noorderhogeweg in zuidelijke richting, de vijvers ten noorden van de Meer, de vijver ten oosten van de Orion en de vijvers ten zuiden van de Wetterwille vanaf openbaar toegankelijke plekken niet grenzend aan woonkavels.

Burmaniapark (Drachten)

De Feart en dorpswateren (Drachtstercompagnie)

Er mag worden gevist in de sloot aan de westzijde van de Feart binnen de gebouwde kom.

Haven (Nijega)

Er mag worden gevist in de haven van Nijega tot aan de kruising Swettenwei-Westerein.

Thalenpark (Drachten)

Er mag worden gevist in alle wateren van het Thalenpark.

De Swetten (Drachten)

Er mag worden gevist in de vijvers aan de Ee en de Rien.

Arendswyk

De Wilgen

Wateren ten zuiden van de Drachtstervaart

Wateren rondom de Zuiderhogeweg

Rottevalstervaart (Drachten)

Kromme gat

Nieuwe Drait ten noorden van de Postbrug.

Kanaal naar Drachten tussen de Geeuw en het Gaastdiep.

Industriehavens te Drachten

Goëngahuistersloot, Grote Bol en Sint Janssloot

Kromme Ee vanaf de uitvloeijing van de Nieuwe Veenhopervaart tot de Sitebuurster Ee, lang 6 km.

Het zuidelijke deel van de nieuw gegraven Burmaniasloot tussen het

Opeinderkanaal en de Opvaart en het aansluitende deel van de Opvaart in zuidelijke richting.

Het zgn. Gat van Jansma vzw. van de gemeente.

Het afvoerkanaal ten oosten van Drachten vanaf de Rondweg naar Pasver (*HSV Voorwaarts te Drachten*).

De Compagniesterdwarswijk (*HSV Voorwaarts te Drachten*).

Nieuwe Kanaal Drachten van de verbinding met het Opeinderkanaal tot de vml. Kletstervaart.

Het verbindingskanaal vanaf de weg langs de Oltterterpervaart tot de Zuiderhogeweg. Bevisbaar en toegankelijk vanaf de weg langs de Oltterterpervaart, alleen op de oostzijde en vanaf de Zuiderhogeweg en de weg Drachten-Oltterterp aan beide zijden van het kanaal (*HSV Voorwaarts*).

De Verbeterde Oude Drait vanaf de Zuiderhogeweg tot de Postbrug bij de Wilgen Bevisbaar en toegankelijk: het gedeelte tussen de Rijksweg en postbrug alleen de noordzijde vanaf de Postlaan, het gedeelte ten zuidoosten van de Rijksweg aan beide zijden vanaf de Zuiderhogeweg, de westzijde vanaf de brug Trisken tot hekwerk gemaal Deldracht. De zuidwestzijde van de Verbeterde Oude Drait, tussen Rijksweg A7 en brug Trisken, alsmede de aan de kant van de Rijksweg gelegen oever van de vaart langs Rijksweg A7 (7) en de nieuwe Ureterpervaart (6) gedeeltelijk zijn uitdrukkelijk van het looprecht uitgesloten. Eveneens van het looprecht uitdrukkelijk uitgesloten het gedeelte van de Verbeterde Oude Drait vanaf de voormalige boerderij Benedictus (huidige eigenaar H.P.v.d. Avoird) tot de Biskopsgreven bij de Postbrug (*HSV Voorwaarts*).

De Mandewijk vanaf de grens tussen de gemeenten Ooststellingwerf en Opsterland tot de weg Waskemeer – Bakkeveen (*HSV Voorwaarts*).

De Bakkeveenstervaart vanaf de Mandewijk tot de Voorwerkersbrug (*HSV Voorwaarts*).

De Frieschepalenvaart vanaf de Voorwerkersbrug tot de weg naar Marum (*HSV Voorwaarts*).

De Nieuwe Ureterpervaart vanaf de weg Marum tot de provinciale weg Drachten-Oosterwolde Bevisbaar en toegankelijk: tot de Rijksweg vanaf de wegkruisingen aan beide zijden; langs de Rijksweg alleen aan de zuidzijde vanaf de wegkruisingen (*HSV Voorwaarts*).

De vaart langs Rijksweg A7 vanaf de provinciale weg Drachten-Oosterwolde tot de uitstroming in de Verbeterde Oude Drait Bevisbaar en toegankelijk: vanaf alle wegkruisingen aan de zuidzijde. De vergunning betreft tevens het LOOPRECHT langs genoemde watergangen behoudens rechten van derden, met inachtneming van de toegangsmogelijkheden (zie 1 t/m 7) en met uitzondering van erven en tuinen bij woningen, de schuine taluds en het terrein rond gemaal Deldracht (bij Postbrug). De oever ten westen van de brug bij de Zuiderdwarsvaart is alleen toegankelijk via het

opstapje, direct aan de waterkant. *De toegang over het looppad door de volkstuintjes is verboden. (HSV Voorwaarts).*

Gedeelte van het Koningsdiep tussen Molenlaan en Heidehuizen en het gedeelte van het verbindingskanaal tussen Heidehuizen en de voormalige Olterterperbrug (*HSV Voorwaarts*).

Het Polderhoofd kanaal (Beetsterkanaal) en de overige poldervaarten in de Grote Veenpolder in Posterland en Smallingerland. (*HSV Voorwaarts*).

Nachtvissen en/of kamperen is verboden vanaf het terrein van It Fryske Gea in de vaart tussen de Drachtster Heawei en Bûtendiken. Geen toegang 2 uur na zonsondergang.

Wateren op industrieterrein A7 (*HSV Voorwaarts*).

Viswater 'De List' te Rottevalle (*HSV Voorwaarts*).

Opeinderkanaal van de Leijen tot de verbinding met het Nieuwe Kanaal te Drachten. *Aanwezige steigers zijn particulier eigendom, geen vrije toegang.*

Grietmansrak of Grietmansrecht verbindingswater tussen Wijde Ee De Veenhoop en Kromme Ee.

Lange Lits plas ten noorden van Sitebuurster Ee.

Wide le De Veenhoop

Munnike- of Monnike Ee uitstulping aan de oostzijde van de Wijde Ee De Veenhoop.

Nieuwe Munnikegreppel samen met de Oude Munnikegreppel verbindingswater tussen de Munnike Ee en de Smalle Eesterzanding.

Oude Munnikegreppel samen met de Nieuwe Munnikegreppel verbindingswater tussen de Munnike Ee en de Smalle Eesterzanding.

Smalle Eesterzanding

Gaasterdiep oostelijke uitloper van de Smalle Eesterzanding.

Binnenringvaart

Oudegastervaart onder Oudega.

Waterlopen Ooster Zanding onder Oudega.

Waterloop Legauke ten oosten van Oudega.

Waterlopen Wieren ten noorden van Oudega.

Vijvers, gelegen binnen het sportpark **Drachterbos**.

It Fryske Gea **Ringvaart Kraanlannen** (voorwaarden It Fryske Gea zie p.138).

It Fryske Gea **Pettbosk** (voorwaarden It Fryske Gea zie p.138).

Viswater aan weg de Geau, alleen bevisbaar vanaf de wegzijde/ schelpenpad.

Opeindervaart

Alle door het waterschap verhuurde overige wateren binnen de gemeente Smallingerland

Sierwateren te Oudega gelegen ten westen van de Gariperwei en ten noorden van de Smidterij.

Broekfinne water langs de Hoptunen, tot 70 meter aan weerszijden van de Broekfinne.

GEMEENTE SÚDWEST-FRYSLÂN

Bolswardervaart

Franeker-Sneekerzeilvaart

Kleine Zijlroede binnen de bebouwde kom van Makkum

Lathumervaart

Itenseropvaart vanaf de Sibaedevaart.

Kubaarderopvaart vanaf de Bolswardertrekvaart.

Oosterendervaart vanaf de Bolswardertrekvaart tot de Franeker-Sneekerzeilvaart.

Hidaarder- of Kloostervaart

Sibaedevaart

Waaxenseropvaart vanaf de Lollumervaart.

Lollumervaart

Schillaardervaart (Wieuwerderopvaart)

Edenseropvaart

Waaxenseropvaart

Kubaardervaart

Hatwerdervaart

Babuursteropvaart

Wynservaart

Itseneropvaart

Bolswardervaart gedeelte Warntille onder Wommels tot de grote poldermolen onder Burgwerd (eigendom Erven Feenstra).

Kruisbrekken

Terzoolster Zijlroede

Dijksgracht

Bangavaart

Sneeker Oudvaart of Oude Vaart.

Zijltjessloot

Wurgevaart

Monnikevaart

Deersumer Opvaart

Sybrandabuurstervaart

Kerkvaart

Poppingawiersteropvaart

Opvaart Panhuys

Verbindingsvaart Terzool

Makkumervaart

Witmarsumervaart
Babuursteropvaart
Workumertrekvaart vanaf Bolsward tot 600 m zuidelijk van de Rijksweg
Bolsward-Sneek.
Sneekervaart of Wijmerts
Kruiswater Bolsward
Stadsgrachten of vaart door Bolsward
Hartwerdervaart
Leeuwarder-Bolswardervaart
Harlingervaart
(Oude) Kloostervaart
Leeuwarder-Bolswardervaart
Workumertrektvaart
Horsea Workum
Burevaart Workum
Dwarsvaart Workum
Brandeburevaart Workum
Diepe Dolte Workum
Stedspolle Workum
Omg. Doltewal Workum
Oer de Dolte II Workum
Yskeboerevaart
Dijksvaart/Oude Oostervaart
Nieuwe Vaart
Ringwielgracht
Easterwierrumer Aldfeart
Het Var
Oostervaart
Koudumervaart
De Gronzen
Het Wijd Molkwerum
Hemelervaart
Haven Koudum
Wateren Morraplan Koudum
De Fenke Molkwerum
Indijk
Westerdijksvaart Hindeloopen
Mienscharswijken Hindeloopen
Zijlroede Hindeloopen
Houwswijk Hindeloopen
Molenaarswijk Hindeloopen
De Greft Hindeloopen

Haven Stavoren
Stadsgracht Stavoren
Voorstraat/Achterdelft Stavoren
Zijtak Johan Frisokanaal bij Warns
Bolswardervaart / Harlingervaart
Cornwerdervaart
Bolswarder / Leeuwardervaart vzv. in de gemeente gelegen.
Makkumervaart
Opvaart naar Exmorra
Opvaart naar Longerhouw
Allingawierstervaart vzv. eigendom van de gemeente.
Grote Zijlroede vanaf het Nieuwe Kanaal tot de zeesluis.
Idsegahuistervaart
Vaart vanaf Arumer kruiswater door Arum naar Franeker vzv. in de gemeente gelegen.
Vaart vanaf Pingjum tot Arumer kruiswater.
Witmarsumervaart
Schraardervaart vanaf de Makkumervaart tot de Witmarsumervaart.
Melkvaart vanaf Makkum tot Zurich.
Verbindingsvaart uit Melkvaart naar de Grote Zijlroede en Weerstervaart.
Kleine Vaart vanaf Ferwoude tot de Indijk.
Indijk vzv. eigendom van de gemeente.
Wijmerts vzv. in gemeente gelegen.
Djippert vanaf de Dijksvaart tot de brug in Ferwoude.
Vaarten van Lollum naar Franeker en Tzum.
Kloostervaart vzv. in de gemeente gelegen.
Dedgumervaart vzv. in de gemeente gelegen.
Bolswarder/Workumervaart vzv. in de gemeente gelegen.
Hartwerdervaart vzv. in de gemeente gelegen.
Nieuwe gegraven wateren in de bestemmingsplannen Makkum-Krommesloot 1 en Makkum-Krommesloot 2.
Bolswardervaart
Westhemmer-opvaart
Zijlroedevaart
Zijltjessloot
Zijp (Siepsloot)
Greonterpervaart
Franekervaart
Geeuw
Vaart stadskern IJlst
Oostelijke Dijkgracht IJlst
Stads-Ee (IJlst)

Westelijke Dijkstraat IJst

Wijddraai

Wijde Wijmerts van Kruiswaters tot de Wijddraai.

Het Zouw

Wijnsloot

Kerksloot

Jutrypervaart

Zoolsloot

Modderige Rijd

Ooster Wijmerts

Het Ges

Zuidendstervaart

Jouwstervaart

Gudsekop / Vrije Grassloot

Elvesloot

Holle Gracht

Stobberak

Statenbocht

Nauwe Geeuw

Oosterbrugslot

Ategracht

Het Zond

Inthiemasloot

Woudbuursterpoel

Turfshaven

Oudegaastervaart

Sypke

Nauwe Vliet / Het Var

De Graft

Heegervar

Nauwe Wijmerts van de Noorder Ee tot Kruiswater.

Woudsender Rakken van de Noorder Ee tot Heegermeer.

Woudsender Ee van het Slotermear tot de Woudsender Rakken.

Jeltesloot noorderhelft.

Welle zuiderhelft vzw. gelegen in gemeente.

Zwette of Sneekertrekvaart van Sneek naar Leeuwarden.

Geeuw tot aan de gemeentegrens.

Woudvaart tot de gemeentegrens en de Opvaart of Draaisloot.

Oudevaart of Sneeker Oudvaart van het Zomerrak tot het nieuwe verbindingskanaal Oudvaart-Houkesloot.

Gedeelte van de Franekervaart tussen de Hospitalerbrug en de gemeentegrens.

Gracht naar de algemene begraafplaats van de Franekervaart tot het toegangshek begraafplaats.

Verbindingskanaal Oudevaart-Houkesloot (jachthavenkanaal)

Stadsgrachten binnen de gemeente

Recreatieplas De Potten ten westen van het Sneekermeer.

Het vissen vanuit boten is verboden.

Draaisloot tussen Zwarte Brekken en Woudvaart.

Bloederige vaart naar Ysbrechtum.

Dorpsvaart Ysbrechtum

Nauwe Wijmerts Sneek

Bedelaarsvaart

Lollumervaart

Gooiumervaart

Zuricherdijkvaart

Pingjumervaart

Van Panhuyskanaal

Krommesloot Makkumermeer

Kleine Zijlroede

Dijksvaart Zurich-Harlingen

Nieuwe Gaastervaart

Djippert

Indyk

Makkumervaart

Allingawiersteropvaart

Poldervaart Makkumermeer

Sneeker Oudvaart of Oude Vaart

Tocht langs Butlanswei

Tocht langs Speers en Aesgemavaart

Opvaart naar Gauw

Gauwster Tocht

Rollemervaart

Kipsloot

Opvaart Goënga

Tocht Gemaal Gauwsterzijl

Oude Riet

Offingawiersteropvaart

Zijlroede naar Grote Potten

Het Ges van Uitwellingergera naar Houkesloot.

Douwesloot en Het Wijd van het Ges naar het Prinses Margrietkanaal.

Tienesloot tussen de Dolte en de Nauwe Geeuw.

Zuidendestervaart van het Prinses Margrietkanaal naar Horseweg.

Pompsloot Oppenhuizen

Waterloop naar Sjuwesloot

Leiensloot en Verlengde Leiensloot van Het Ges via Leienpoel naar Het Nauw van de Brekken.

Verbrande Sloot (D6) door Jutrijp naar Polder Het Zwarte Paard.

Tochtsloot Polder Het Zwarte Paard

It Varwater van Jutrijp via Hommerts naar Zandsloot.

Zandsloot uit Heegervar

Waterloop Veldzicht uit Zandsloot

Waterloop naar Jeltessloot uit Zandsloot

De Bratte (Bratsloot) langs weg Heeg-Gaastmeer.

Pieter Bouwesloot en Wijde Sloot van de Ringwiel naar Het Piel.

Kerksloot IJlst

Oude Rhijn noord van Oosthem met uitloop naar Carpe Diem.

Abbegaasteropvaart van de Wijmerts naar Abbega.

Westhemmeropvaart van de Wijmerts naar Westhem.

Blauwhuisteropvaart van de Wijmerts naar Blauwhuis (zuidoostelijke helft).

Tjaardvaart en Tjaardijkstervaart van de Wijmerts naar Folsgare.

Nijlandervaart van de Wijmerts langs Nijland.

Nijlanderopvaart van de Nijlandervaart naar Nijland.

Wegsloot vanaf Idsegasterpoel tot de brug Heeg.

Kerksloot vanaf Heeg tot de zuivelfabriek.

Opvaart van Schuttelpoel naar Oudega

Opvaart van het Piekemeer naar de Wijddraai, Piekezyl

Kerksloot Oppenhuizen

Opvaart van de brug Oudega tot de kruising Kerkvar te Heeg.

Diepesloot en Opvaart naar Lytshuizen

De Vaart - haaks op Nijlandervaart

Gauwstervaart

Gauwster Hoppen

Opvaart uit Oosthemmermeer

Grote Zijlroede van ca 300 m ten zuidwesten van de brug in de Carl Vellingeweg tot de sluis in Makkum.

Kleine Zijlroede van de Grote Zijlroede tot ca 300 m ten oosten van de vml. opvaart naar de (vml.) boerderij Groothof.

Houkesloot van de verbinding met de Oudvaart in Sneek tot de oostelijke industriehaven.

Wijde Wijmerts (oostelijke helft) van het Wijddraai bij de brug te Nijezijl tot het Heegervar.

Wijddraai (zuidelijke gedeelte) bij de brug te Nijezijl.

Geeuw (oostelijke gedeelte) (D6) van de camping bij IJlst tot de grens van de gemeente Súdwest-Fryslân.

Workumertrekvaart van de Noorderbrug in Workum tot de spoorlijn Stavoren-Sneek.

Inthiemasloot het meest zuidelijke gedeelte vanaf de Grote meer tot De Fluessen.

Diepe Dolte van de sluis te Workum tot de brug in de straat 'Beginne'.

Klifrak van de spoorbrug in de spoorlijn Stavoren-Sneek tot de verbinding met de Lange Vliet.

Lange Vliet van de verbinding met het Klifrak tot de Zandige Grons.

Korte Vliet van de Zandige Grons tot het Zandmeer.

Indijk van de bebouwde kom van Hindeloopen tot de Kruisslootsbrug.

Kruisvaart van de Kruisslootsbrug tot de Morra.

Stroomkanaal Stavoren van de Stadsgracht te Stavoren tot de Geeuw.

Jeltessloot

Geeuw met Houtendam van de opvaart ca 3 km ten oosten van Stavoren tot de Morra, met de noordelijke en zuidelijke uitstulping.

Morra m.u.v. het water 30 m westelijk van de Vangdijk Geen visrechten in de Vogelhoek.

Zwarte Woude uitstulping aan de zuidwestzijde van de Fluessen.

Hofmeer ten noordwesten van de Fluessen.

Het Piel uitstulping aan de noordwestzijde van de Fluessen.

Heegermeer

Grote Gaastmeer

Zandmeer

Zandige Grons

Grons vormt één geheel met de Zandige Grons.

Vlakke Brekken

Oudegasterbrekken

Bombrekken uitstulping aan de noordwestzijde van de Oudegasterbrekken incl. verbindingssloot naar de Wegsloot (Weinfeart) .

Morrawieltje kruispunt van de Wymerts en de Tjaardvaart.

Zwarte Brekken

Noorder Ee

Slotermeer

Wyckelerhop uitstulping aan de zuidzijde van het Slotermeer.

Witte Brekken

Nauw van de Brekken verbindingswater tussen de Witte Brekken en het Oudhof .

Grote Geleijen of Leijenpoel

Broeresloot van de Witte Brekken tot de brug in het Ges.

Wijd of Geleijen (E6) van de Modderige Geeuw tot de verbinding met de Douwesloot.

Grote Potten

Kleine Potten

Houkesloot van het Sneekermeer tot het Kruiswater.

Kruiswater

Sjaardasloot inham in de noordwesthoek van het Sneekermeer.

Ooster Wijmerts

Wateren in de polder Wollegaast

Dijksvaart Stavoren-Molkwerum

Westervaart bij Hindeloopen

Oostervaart bij Hindeloopen

Dijksvaart Makkum-Workumerhek

Dijksvaart Makkum-Kop Afsluitdijk

Oer de Dolte Workum

Plan Thomashof Workum)

Vijver Gerben Ypmastraat Koudum

Sneekermeer vissen vanaf de oevers van de eilanden De Greate Griene, De Lytse Griene en het eiland in De Zoutepoel uitsluitend toegestaan daar waar voorzieningen in de vorm van steigers en/of damwanden e.d. aanwezig zijn.

Sânsleat

Aftakking naar Einsteinstraat

Aftakking van Bolswardervaart tot van Sminialeane

Aftakking van Oudegasterbrekken

Aftakkingen Zwette Scharnegoutum

Brandeburevaart

Burgemeester Rasterhoffpark

De Dobbe en de Wetterrâne

De Nauwe Luts

Dijkvaart tussen Skarl en Stavoren

Dijkvaart

Dorpsvijver IJsbrechtum

Dorpsvijver Offingawier

Dorpswater Blauwhuis

Dorpswater Exmorra

Dorpswater Gauw

Dorpswater IJlst

Dorpswater Kimswerd

Dorpswater Kubaard

Dorpswater Witmarsum

Dorpswater Wommels

Dorpswater Bolsward

Dorpswater Oppenhuizen

Dorpswater Scharnegoutum

Drooge Dolte

Goaiumer Feart

Haaiermer Dolte

Haventje dorp Laaksum

Hingstepoel

Houkepoort Sneek

Julianapark Bolsward

Kanaal door bedrijventerrein Heeg

Kleine Zijlroede

Meertje bij van der Valk Sneek

Opvaart van Franekervaart

Opvaart van Hartwerdervaart

Oude Melkvaart

Poel aan Zwette boven Scharnegoutum

Stadsfenne Zwetteplan

Stadswateren Workum

Tophaven

Vaart langs N354 en N7

Vaart langs Polderwei Heeg

Vaart langs Sudergoawei

Vaart tussen Camping it Soal en Strand Workum

Vaart tussen Oudevaart en Zwette

Vaart langs Paviljoenwei en Grienedyk

Vijver aan Breefenne Stavoren

Vijver aan de Zwaan Woudsend

Vijver industrieterrein Bolsward

Vijver onder Nijland

Vijver Tsjomme Wiardaleane

Vijver langs Douwe Hiddesstraat en Noardwei

Vijvers ten oosten van Bolsward

Wateren industrieterrein Sneek

Wateren Lemmerweg-west

Wateren wijk de Domp

Wateren wijk Duinterp

Wateren wijk Harinxmaland

Wateren wijk Leeuwarderweg

Wateren wijk Tinga

Waterpartij ten oosten van Houkepoort

Wetterliezen

Wilheminapark Sneek

Woonwijk Heeg

Yskeburrefeart

Alle door het waterschap verhuurde overige wateren binnen de gemeente Súdwest-Fryslân

It Fryske Gea

Algemene voorwaarden voor de visgebieden van It Fryske Gea

- *Het plukken van bloemen en planten, alsmede het zoeken van eieren is niet toegestaan.*
- *Het vissen vanuit boten die zijn afgemeerd in het riet is niet toegestaan.*
- *Het verstoren van de rust is verboden.*

Visgebieden It Fryske Gea

In onderstaande wateren is het vissen vanaf de oevers uitsluitend toegestaan daar waar de voorzieningen in de vorm van steigers en/of damwanden aanwezig zijn:

Ringwiël

Het Hop uitstulping aan de noordzijde van het Ringwiël.

Het (Nauwe) Vliet m.u.v. de zuidelijke en noordelijke uitstulping, beide ca 125 m vanaf de oever.

Sipkemeer incl. verbindingssloot naar het (Nauwe) Vliet.

Rietmeer incl. verbindingssloot naar het Sipkemeer.

Visgebieden Staatsbosbeheer

Algemene voorwaarden voor dit water zie Voorwaarden Staatsbosbeheer op pagina 132.

Oosthemmermeer *het is toegestaan te vissen vanuit een vaartuig of bellyboat, met dien verstande dat afmeren in het riet niet is toegestaan.*

Ursulapoel plas ten zuidoosten van Workum. *Het is toegestaan te vissen vanuit een vaartuig of bellyboat, met dien verstande dat afmeren in het riet niet is toegestaan.*

Idzegasterpoel *het is toegestaan te vissen vanuit een vaartuig of bellyboat, met dien verstande dat afmeren in het riet niet is toegestaan.*

Schuttelpoel incl. verbindingssloot naar Palsepoel. *Het is toegestaan te vissen vanuit een vaartuig of bellyboat, met dien verstande dat afmeren in het riet niet is toegestaan.*

Palsepoel *het is toegestaan te vissen vanuit een vaartuig of bellyboat, met dien verstande dat afmeren in het riet niet is toegestaan.*

Rintjepoel incl. verbindingssloot naar de Wegsloot (Weinfeart). *Het is toegestaan te vissen vanuit een vaartuig of bellyboat, met dien verstande dat afmeren in het riet niet is toegestaan.*

Horseweg (zuidelijke helft) van de rijksweg A7 tot de driesprong met de Jurgens- of Jurriënsloot en de Nauwe Geeuw. *Het is toegestaan te vissen*

vanuit een vaartuig of bellyboat, met dien verstande dat afmeren in het riet niet is toegestaan.

Jurgens- of Jurriënsloot (zuidelijke helft) van de driesprong met de Horseweg en de Nauwe Geeuw tot de Langstaartenpoel. *Het is toegestaan te vissen vanuit een vaartuig of bellyboat, met dien verstande dat afmeren in het riet niet is toegestaan.*

Langstaartenpoel *het is toegestaan te vissen vanuit een vaartuig of bellyboat, met dien verstande dat afmeren in het riet niet is toegestaan.*

Dolte Wymbritsradeel van de Joustervaart tot de Hollegracht. *Het is toegestaan te vissen vanuit een vaartuig of bellyboat, met dien verstande dat afmeren in het riet niet is toegestaan.*

Voor dit water geldt mogelijk een beperkte bevissingsperiode, raadpleeg voor de toegestane periode de openstelling bebording die leidend is. Het is toegestaan te vissen vanuit een vaartuig of bellyboat, met dien verstande dat afmeren in het riet niet is toegestaan.

GEMEENTE TERSCHELLING

Vaart tussen Hoofdweg en gemaal Kinnum *bevissingsperiode 1 juli t/m 28 februari.*

Poldersloten Terschelling *bevissingsperiode 1 juli t/m 28 februari.*

GEMEENTE TYTSJERKSTERADIEL

Dokkumer Ee het gedeelte onder Wijns, Oudkerk en Bartlehiem.

Subed onder Wijns.

Meertje aan Oude Commissieweg Burgum *Algemene voorwaarden voor dit water zie Voorwaarden Staatsbosbeheer op pagina 132. Het is niet toegestaan om te voeren. Het is toegestaan te vissen vanuit een niet gemotoriseerd vaartuig of bellyboat. Raadpleeg voor de bevisbare oever www.visplanner.nl*

Vaart in Soestpolder

Neare Saiter

Vaart tussen van der Veenweg en Earnsleat

Vissen vanuit een vaartuig alleen toegestaan mits aangedreven door spierkracht of een elektromotor. Niet toegankelijk vanuit het natuurgebied van It Fryske Gea

Hurdegarypsteropvaart

Deel van Wetter en Wille park

Voor bevisbare deel zie VISplanner

Nijstetter Feart

Drie aftakkingen ten noorden van It Wiid

Meertje onder Zwemstrand en Waterspeelplaats Earnewald

Garijper Opvaart

Dorpsvijvers Garyp

Vijver boven de Barte Gytsjerk

Vijvers Wettermunt Burgum

Krokodillenvijver

Murk (deels)

Oudkerkstervaart te Oudkerk.

Oenkerkstervaart

Het gedeelte van **het Ouddeel** onder Giekerk.

Rietlandsvaart verbinding tussen de Rijperkerkervaart en de Tietjerkstervaart te Rijperkerk en Tietjerk.

Rijperkerkervaart tot het gemaal.

Oosterse- en Westerse Hei te Bergum.

Eestrumervaart te Eestrum.

Opvaarten vanuit Lits naar de buurt en opslag te Oostermeer.

Nije Fokkesloot Earnewoude oostelijke helft.

Langesloot Earnewoude

Het gedeelte van **de vaart** onmiddellijk zuidwestelijk van en **langs de Zwartebroek** bij Molenend.

Earnewarrepoel Het vissen vanuit boten is verboden, evenals het vissen vanaf de westelijke oever.

It Wiid bij Earnewoude.

It West ten noorden van de weg Alle om Slachte.

Spoorsloot aan de zuidzijde van de spoorlijn Leeuwarden-Groningen en lopende van de sluis in het Ouddeel tot de westelijker liggende spoorbrug Verboden de spoorbaan te betreden. Aan de landzijde blijven!

Finkumervaart van de Oude Leije tot ca 300 m ten zuiden van de Langedijk en van de Hege Hearewei tot Bartlehiem.

Lange Meer van het Langdeel tot het Schalkediep (hoek Fonejacht), incl. de vml. zandwinningsput (kanaalverbreding).

Zandwinningsput Suawoude (oostelijke gedeelte) ten noorden van het Schalkediep (hoek Fonejacht); gevestigd mag worden in het gedeelte ca 190 m vanaf de oostelijke oever in westelijke richting.

Bergumermeer

Schalkediep uitmonding van het Van Harinxmakanaal in het Prinses Margrietkanaal.

Wijde Hop uitstulping aan de zuidzijde van het Prinses Margrietkanaal, ca 1500 m oostelijk van Suawoude.

Wijde Ee Bergum uitstulping aan de zuidzijde van het Prinses Margrietkanaal, ca 1500 m westelijk van Bergumerdam.

Oudkerkmeer

Fokkesloot verbindingswater tussen Siegersdiep en Kruisdobbe.

Koioisloot en Eernesloot ten noorden van Earnewoude *alleen met elektromotor en op de aangelegde (kanosteigers).*

Veertig Madsloot ten westen van Earnewoude.

Ringvaart van Kruiswaters tot Bergum.

Scharvaart en Kerkwegsvaart

Panhuysvaart, Zustervaart en Tikevaart

Waterloop Lansbourren onder Suameer, in noordelijke en daarna in oostelijke richting tot het Bergumermeer.

Waterlopen Zuidermeer ten noordoosten van Suameer.

Ringvaart Tietjerksteradeel westelijk van Earnewoude.

Vissen vanuit een vaartuig alleen toegestaan mits aangedreven door spierkracht of een elektromotor. Niet toegankelijk vanuit het natuurgebied van It Fryske Gea.

Pastorievaart noordwestelijk van Garijp.

Alde Lune in de Kleine Geest.

Louwsmeervaart in de Kleine Geest.

Nieuwediep, Alde Miede in de Kleine Geest.

Tietjerkstervaart onder Tietjerk.

Kweekvijver onder Suawoude

Luie Rek vanaf het gemaal op de sluis te Rijperkerk.

Muizenried, Lange Suaweg, Korte Suaweg, het Zwarte Broek en de Molenendstervaart

Oom Oebelesloot noordelijk van Wartena.

Rijperkerkstervaart

Zandput Suawoude gedeelte in eigendom van VOW-Noord en gelegen tegenover Fonejagt.

Zandwinput Bergum gelegen ten westen van Bergum en ten noorden van de Wijde Ee (eigendom Ballast Nedam) In de zandput mogen geen boten worden gemeerd en indien baggerwerkzaamheden ter plaatse in uitvoering zijn, dienen vergunninghouders hiervoor alle ruimte te geven en aanwijzingen vanwege Ballast Nedam op te volgen.

Park Wetterwille in Burgum

• *Het is niet toegestaan wedstrijden te organiseren in de parkwateren van het park Wetterwille*

Alle door het waterschap verhuurde overige wateren binnen de gemeente Tytsjerksteradiel

It Fryske Gea

Algemene voorwaarden voor de visgebieden van It Fryske Gea

• *Het plukken van bloemen en planten, alsmede het zoeken van eieren is*

niet toegestaan.

- *Het vissen vanuit boten die zijn afgemeerd in het riet is niet toegestaan.*
- *Het verstoren van de rust is verboden.*
- *Vissen tussen 2 uur na zonsopgang en 1 uur voor zonsopgang is niet toegestaan.*

Visgebieden It Fryske Gea

De volgende wateren in gebied De Oude Venen Bevissingsperiode:

van 1 juni t/m 28 februari:

Oksepoelen

Saiterpetten

Sânemar

Opvaart v.d. Dwinger

Droevendal

Rânsleat

Omlech

Bleiped

Ald Smeaderijen

It Heartelân

Djippe Gat

Eastersk Ald Wiid

Renze Durkszlân

De Henne

Rengersfeart

Oude Hooidamsloot

Ielterm

Neeltjesmuoisgat en Jan Durkslâ

GEMEENTE WAADHOEKE

St. Jacobsvaart vanaf de Franeker-Sneekerzeilvaart tot het dorp Winsum.

Oude Meer vanaf de Franeker-Sneekerzeilvaart tot de grens der gem.

Waadhoeke.

Bayumeropvaart vanaf de Franeker-Sneekerzeilvaart.

Lutkewierumeropvaart vanaf de Franeker-Sneekerzeilvaart.

Spannumervaart of zgn. Lange Dam vanaf de Oude Meer tot de Bolswardertrekvaart.

Tzummer Oude Meer

Welsrijperopvaart vanaf de Franeker-Sneekerzeilvaart.

Spannumeropvaart

Hege Wier

Alvestudewyk Franeker

Doaiumervaart

't War Franeker

Vaart langs Arkens, Bloemketerp en Franekerweg te Franeker

Opvaart

Stadspark

Dorpswateren Achlum

Vijver aan Bijehôf

Berlikumervaart

Waterloop langs de Bodde

Vijver langs Bûtenpôle

Dorpswateren Sint Jacobiparochie

Dorpswateren Sint Annaparochie

Vijver langs Gernierswei

Dorpsvijver Beetgumermolen

Deinumeropvaart

Dorpswateren Deinum

Dorpswateren Boksum

Blessumeropvaart

Waterloop door Winsum

Water in Wjelsrijp

Dronrypsteropvaart

Dorpsvijver Dronrijp

Dorpswateren Menaldum

Oude Meer gedeeltelijk van de betonbrug bij Mooie Peal tot de grens met Het Bildt.

Marssumervaart gedeeltelijk t.w. de opvaart naar Marssum en de opvaart ten zuiden van de rijksweg.

Vaart naar Beetgumermolen gedeeltelijk t.w. de vaart achter Engelumerdyk te Beetgumermolen.

Moddergat van het Berlikumerwijd tot de brug te Wier.

Bessebuurstervaart van de Beetgumervaart tot 60 m voorbij de brug Lieuwesingel.

Burevaart van de Oude Harlingervaart tot achter Schatzenburg.

Oostindische opvaart vaart achter Berlikum - van Kruiswater tot Kunstwerk vml. spoorbrug.

Marssumervaart gedeeltelijk van Menaldumervaart tot Ritzumazijl.

Gedeelte Oude Harlingervaart van Ritzumazijl tot grens Leeuwarden, t.w. gedeeltelijk Zijsterrak 49.

Gedeelte Oude Harlingervaart van Ritzumazijl naar het Van Harinxmakanaal bij Deinum, t.w. Deinumerrak.

Gedeelte Oude Harlingervaart van Dronrijp naar het Van Harinxmakanaal (behoudens rechten van derden).

Menaldumervaart van Berlikumerwijd tot Marssumervaart (kruispunt).

Berlikumerwijd

Hijlaarder Opvaart

Boksumerzool van opslag te Boksum tot de spoorlijn Leeuwarden-Staveren.

Blessumervaart van de Oude Harlingervaart tot Blessum.

Opvaart te Deinum van de Oude Harlingervaart tot Deinum.

Menaldumervaart het nieuw gegraven gedeelte.

Molensloot in de Dronrijper Zuiderpolder.

Hatzumeropvaart van het Van Harinxmakanaal naar Hatzum.

Zuiderpoldervaart vanuit het Van Harinxmakanaal.

Engelumervaart

Beetgumervaart

Marssumervaart

Vaart naar Beetgumermolen plus verlengd in Beetgumer-Engelumer Nieuwland.

Liemervaart

Waterloop langs de Butenpole met zuidelijk verlengde tot de Bitgumerdyk.

Poelvaart met zijtak.

Slappeterpstervaart

Botgourre van Berlikumer Wijd tot de Berlikumerweg.

Friesland Campina put

Minnertsgaastervaart vanaf het dorp Minnertsga tot het Berlikumerwijd.

Berlikumerwijd en de Oude Meer onder Minnertsga.

Nieuwebildtdijkstervaart

Dijksvaart of het kanaal op het Nieuw Bildt.

Stroomkanaal Skoalhuzen - Swarte Harne toegang vanaf nieuwe brug Oude Bildtdijk en bij Zwarte Haan via achterzijdegemaal. *Voor de westoever van het stroomkanaal geldt een toegangsverbod.*

Koudevaart

Oudebildtdijkstervaart

Rij te Oudebildtzijl met zijtak naar Oude Leije (inclusief Kadijkstervaart).

Zuidhoekstervaart / Blikvaart

Wierzijsterrak

Kleine Blikvaart

Holle Rij onder St. Jacobiparochie.

Westervaart (ged.).

Noordervaart

Zuidervaart

Minnertsgaaster Oude Meer

Minnertsgaastervaart

Waterloop door de Minnertsgaaster Mieden naar het gemaal te Ried.

Tzummarumervaart

Oude Meer van de Tzummarumervaart tot de grens vml. gem. Hennaarderadeel.

Oude Bolswardervaart vanaf Tzummervaart tot Tolzumerzijl.

Arumervaart vanaf de merkpaal aan z.o.-hoek bij Dodemansvaart + de Lollumervaart en de Hitzumeropvaart.

Dongjumer- of Berlikumervaart vanaf de merkpaal in het Hamburgerrak tot de grens van Menaldum en zijdelings vanaf de Firdgumer.

Oude Meer en de Tzummarumervaart

Achlumervaart van de Wippen tot de Arumervaart.

Vaarten ten zuiden van Herbaijum tot het Van Harinxmakanaal.

Kromme gracht of Bolwerkgracht Franeker

Binnengrachten Franeker

Zuiderstadsgracht Franeker

Oosterstadsgracht Franeker

Het Vliet Franeker

Sexbierumervaart

Dongjumervaart

Opvaart naar asland Franeker

Leeuwardertrekvaart

Arumervaart of Bolswardervaart

Tzummervaart

Zgn. Tzummarumervaartje vanaf de Firdgumertille tot de brug bij het spoordok te Tzummarum.

Tzummarumervaart

Tzummarumervissersvaart

Vaart vanaf de Hoarnestreek onder Oosterbierum tot het dorp Oosterbierum.

Oosterbierumervaart vanaf het dorp Oosterbierum tot de spoorbrug te Tzummarum.

Vaart van de zeedijk onder Sexbierum tot het dorp Sexbierum.

Vaart vanaf het dorp Pietersbierum tot de zgn. Sluiting.

Vaart vanaf het dorp Wijndaludum tot de Ried.

Waterpartijen tussen het Binnenhof en de J.A.W. Burgerstraat en de waterpartij voor de school.

Waterpartijen tussen de Schoener en de Klipper

Waterpartijen grenzend aan de Marsbaan, Planetenbaan (m.u.v. deel grenzend aan woningen aan de Jupiterbaan).

Waterpartijen aan de Birg. J. Dijkstraweg

Waterpartijen grenzend aan de Leeuwarderweg

Van Andel Ripkesstraat *Het is verboden te vissen in de Parkvijver aan de*

Harlingerweg.

Waterloop ten noorden van Slappeterpstervaart

Waterloop vanaf de (oude) Rijksweg tot de Slappeterpstervaart.

Roptavaart

Sexbierumervaart vanaf de Haulewei tot de dam in het.

Sexbierumerplan van de stad Franeker.

Waterloop in de voormalige Dongjumperpolder

Waterloop ten zuiden van de nieuwe Rijksweg

Waterloop bij het gemaal Herbayum

Tzummarumer Vissersvaart

Tzummarumer (Firdgumer) Oude Meer

Schalsumervaart van Peins tot de duiker in de Franekerweg.

Sexbierumeropvaart vanaf de Ried tot de zijtak naar Pietersbierum.

Oude Harlingertrekvaart het gedeelte van de Hoornbrug te Dronrijp tot de Kaatsveldbrug te Franeker, alsmede de zijtak in de Sneekervaart tot het Hooghout onder Welsrijp. (eigendom Erven Fritsma)

De Ried van Getswerderzijl onder Sexbierum tot het Wymaldumer- Hooghout, onder Wynaldum, gelegen in de Riedpolder.

Plas bij ten zuidwesten van Franeker

Noordergracht Franeker

It Fryske Gea

Algemene voorwaarden voor de visgebieden van It Fryske Gea

- *Het plukken van bloemen en planten, alsmede het zoeken van eieren is niet toegestaan.*
- *Het vissen vanuit boten die zijn afgemeerd in het riet is niet toegestaan.*
- *Het verstoren van de rust is verboden.*
- *Vissen tussen 2 uur na zonsondergang en 1 uur voor zonsopgang is niet toegestaan.*

Visgebieden It Fryske Gea

De volgende wateren in gebied 'De Alde Feanen' bevissingsperiode: van 1 juni t/m 28 februari:

Oksepoelen

Saiterpetten

Sânemar

It Skar

Droevendal

Rânsleat

Omlech

Bleiped

Ald Smeaderijen

It Heartelân

Djippe Gat

Eastersk Ald Wiid

Renze Durkszlân

De Henne

Rengersfeart

Oksepoel

Grutte Krite

Bleipet

Westerk Aldwiid

Easterk Aldwiid

Geau tussen Wildlannen en Krúsdobbe.

Holstmar

Moddermar

Sietse Maaiksleat

van 1 juli t/m 28 februari:

Oude Hoodamsloot

Ielterm

Neeltjesmuoisgat

Skromelân

Ald Fiskkear

Kano- en fluiserbootroute oostelijk van Earnewâld (met vissteigers a/d Bolderenweg, Earnsleat en Manjepetwei).

Ringvaart Jan Durkspolder langs fietspad Headammen en Krúsdobbe.

GEMEENTE WESTSTELLINGWERF

Schipsloot van Wolvega tot de Tjonger *Gedurende de periode van 15 april tot aan 15 augustus is vissen niet toegestaan in de nabijheid van de zwaluwenwand.*

De Linde vanaf Kontermansbrug in oostelijke richting. *Het is verboden te vissen in het deel van de Linde vanaf de Noordwoldervaart 130 m oostwaarts. Bij de stuw mag niet worden gevist.*

Noordwoldervaart

Oosterbovendarsvaart

Wateren langs Steenwijkerweg Wolvega *Vissen in de meest noordelijke vijver is alleen toegestaan nabij de parkeerplaatsen.*

Omstroomkanaal

Stroomkanaal vanaf de Linde (Driewegsluis) tot de Helomavaart.

De Linde van de Kontermansbrug tot Driewegsluis

In de volgende wateren mag alleen gevestigd worden in de periode van 1 oktober tot 15 maart.

Waterlossingen in het waterschap De Stellingwerven m.u.v. de waterlossingen in het gebied binnen de Nijkspolder Begrenzing: ten noorden door de Linde, ten westen en ten zuiden door de provinciale grens met Drenthe en Overijssel, ten oosten door de Vinkegavaartweg.


Waterlossingen Nijkspolder onder Blesdijke, in eigendom, beheer en onderhoud van het waterschap De Stellingwerven.

De Scheene vanaf de Hoofdweg te Sonnega tot de Helomavaart.

Leiding Oordplaats uitlopende in water 5.

Leiding Weeren - Oude Made uitlopende in water 6.

Helomavaart v.d. Linthorst Homansluis tot de Kuinder of Tjonger.

Kuinder of Tjonger  van de verlengde zuidwestelijk boord van de Pier Christiaansloot tot de benedenstrijkpaal bij sluis III, m.u.v. de afgesneden bochten en van 200 m ten noorden van de Oude Schoterzijl tot de verlengde zuidwestelijk boord van de Pier Christiaansloot.

Brandemeer

Noordelijke Ringsloot van de Oude Schoterzijl tot Slijkenburg.

Tussenlinde van de zeesluis van Schoterzijl tot de grens met de provincie Overijssel.

Worstslaat van de Tussenlinde tot ca 100 m voorbij de Worstdijk.

Middenvaart Zandhuizerveld

Afvoerkanaal vanaf de Gracht tot de Scheene.

Ondergrondskanaal De Gracht vanaf Spangahoekweg 45 tot de vml. Sluis in de Lemsterweg.

Ondergrondskanaal vanaf de Gracht tot het gemaal te Langelille.

Het gedeelte Nieuwe Vaart vanaf 650 m vanaf de Eerste Wijk (de weg Appelscha-Ravenswoud) over een lengte van ca. 1200 m in oostelijke richting langs de verharde weg.

Vijver De Duker op de hoek van de Dwarsvaartweg en de Dr. Mulderstraat.

- *Nachtvissen is hier verboden.*

Alle door het waterschap verhuurde overige wateren binnen de gemeente Weststellingwerf

Algemene voorwaarden voor de onderstaande wateren zie Voorwaarden Staatsbosbeheer op pagina 132.

Visgebieden Staatsbosbeheer

Vinkegavaartplas vml. zandwinplaats ca. 3 km. westelijk van Noordwolde. Het is niet toegestaan vanaf de zuidelijke oever te vissen.

Rottige Meenthe zie voor kaart bevisbare oevers op de VISplanner. Zie voor kaart Rottige Meenthe op de site www.visseninfriesland.nl onder

tabblad 'Vis en Water'; Lijst van Viswateren - 'kaart Rottige Meenthe'.

- **Scheene** vanaf Scheenesluis tot aan Lampevaart: vissen vanaf wandelpaden de noordzijde van de Scheene (niet vanaf particuliere terreinen).
- **Scheene** vanaf kruising (Spangahoekweg Marktweg) tot aan brug: vissen vanaf de weg kant. Vanaf brug tot aan rietveld: vissen vanaf oostkant.
- **Scheene** nabij Ale Bakkers Broggien tegenover kerkeweg nr 6 mag vanaf de losplaats gevestigd worden.
- **Scheene** vanaf Kerkeweg bij Ale Bakkers Broggien tot aan Pieter Stuyvesantweg mag gevestigd worden vanaf het wandelpad en vanaf P S weg tot aan particulier perceel mag van uit het weiland gevestigd worden.
- **Pieter Stuyvesant kolk** nabij kruispunt met de Gracht: *vissen vanaf steigers of aangegeven plaatsen (tevens invalidesteiger aanwezig).*
- **Nijetrijne** petgat westelijk gelegen van Kerkeweg en petgat tegenover Spangahoekweg: *vissen uitsluitend vanaf de aanwezige steigers.*
- **Nijetrijne** Lampevaart vanaf Pieter Stuyvesantweg nabij nr 166 tot aan Scheene: vissen vanaf oostzijde.
- **Munnekeburen** Bakersvaart vanaf Voetpad nr 19 tot aan Scheene: vissen vanaf wandelpad.
- **Munnekeburen** Meulevaart vanaf Voetpad nr 13 tot aan Scheenepad nr 9: vissen vanaf wandelpad.
- **Nijetrijne** de Linde langs de lindedijk. Ter hoogte van de vogelkijkhut mag gevestigd worden uitsluitend op aangegeven plaatsen.

Brandemeer

- **Oldelamer** Petgat evenwijdig lopend aan Oude Maden weg: vissen vanaf de wegwand op gemaaiden plaatsen.
- **Oldelamer** infohut gelegen aan oude Maden weg en aan het Bokploegpad er mag uitsluitend gevestigd worden in het voorste petgat, vanaf het wandelpad.
- **Oldelamer** Zandput gelegen ten zuidoosten van Oude Maden weg nabij nr 6: Vissen uitsluitend toegestaan vanaf de aangegeven visplaatsen.
- **Bekhofplas** ten zuidoosten van Oldeberkoop aan de Bekhof.

It Fryske Gea

Algemene voorwaarden voor de visgebieden van It Fryske Gea

- *Het plukken van bloemen en planten, alsmede het zoeken van eieren is niet toegestaan.*
- *Het vissen vanuit boten die zijn afgemeerd in het riet is niet toegestaan.*
- *Het verstoren van de rust is verboden.*
- *Vissen tussen 2 uur na zonsopgang en 1 uur voor zonsopgang is niet toegestaan.*

Visgebieden It Fryske Gea

Zandwinningsput bij Driewegsluis *Bevissingsperiode:*
van 1 juli t/m 28 februari. *Niet toegestaan te vissen vanuit boten.*

Natuurontwikkelingsgebied Lindewijk onder Wolvega

Bevissingsperiode 1 juni tot 1 maart. Vissen alleen toegestaan vanuit een boot mits niet aangedreven door een ontbrandingsmotor of vanaf de noordelijke oever grenzend aan de Lindewijk.

LAUWERSMEER

Het Lauwersmeer wordt gedeeld door de Sportvisunie en Sportvisserij Fryslân.

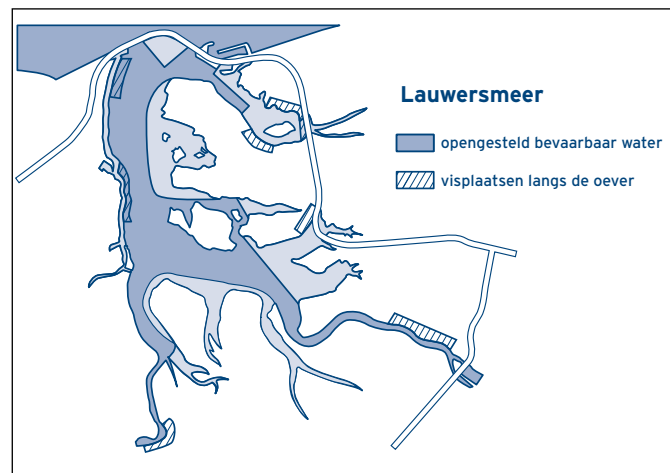
Viswater: **Het Lauwersmeer**

1. *Snoek moet onmiddellijk na de vangst levend worden terug gezet.*
2. *Snoekbaars, gevangen in maart, moet onmiddellijk na vangst levend in hetzelfde water worden teruggezet.*
3. *Alle gevangen forel dient gedurende het gehele jaar direct in hetzelfde water terug gezet te worden.*

De oever van de afsluitdijk mag langs de autoweg niet worden betreden. Alleen bij de zandopspuiting aan de Friese kant en bij de sluizen zijn vismogelijkheden. De westelijke oever ten noorden en ten zuiden van Oostmahorn (Bant-polder) is beschermd gebied en is niet-toegankelijk; men dient 25 m vanuit deze oever te blijven indien men vanuit een boot vist. Parkeren is alleen toegestaan op de parkeerhavens.

Visplaatsen: zie de kaart

Trailerhellingen: bij Oostmahorn en Lauwersoog (kosteloos)



Kantoor: Transportweg 13, 9482 WN Tynaarlo

Tel: 0592-542890

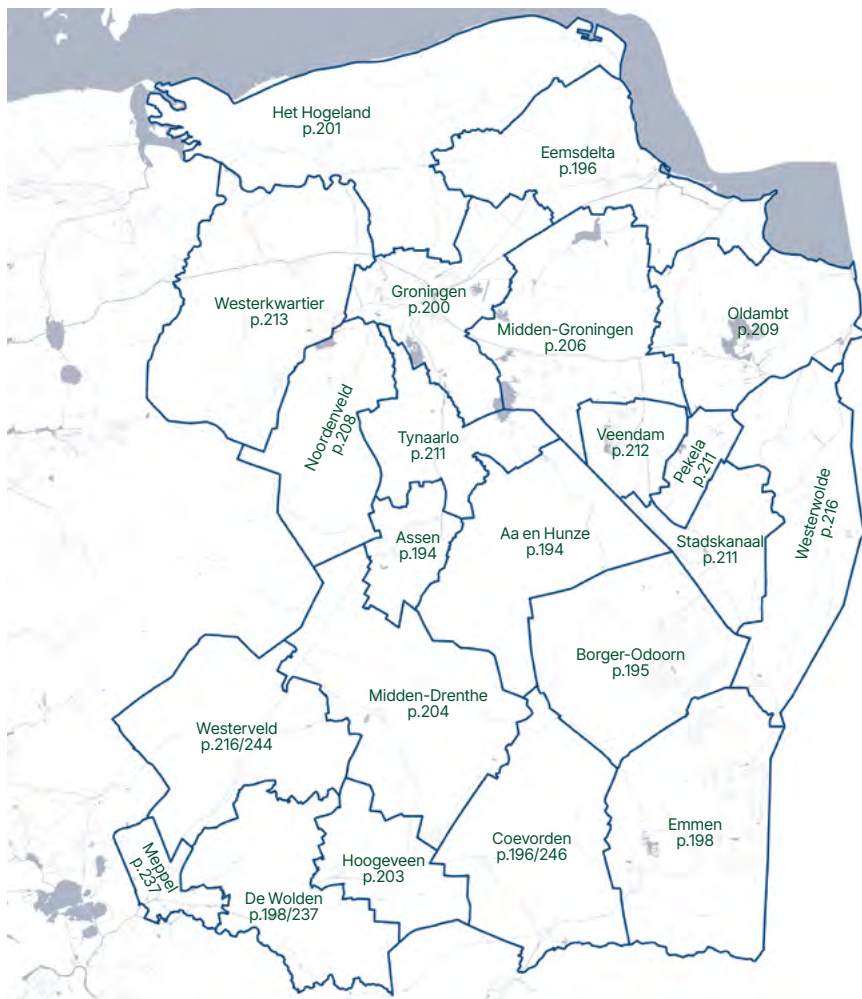
website: www.sportvisunie.nl

Raadpleeg de site voor het meest actuele nieuws omtrent voorwaarden, bepalingen, wateren en dergelijke!

Grote regionale wateren	p. 186
Meren	p. 186
Vijvers in de provincie Groningen	p. 190
Vijvers in de provincie Drenthe	p. 192
Wateren per gemeente	p. 194

Bijzondere voorwaarden

- *Het is verboden te vissen in sluiscolken. Daarnaast is het verboden te vissen binnen een afstand van 50 meter van vispassages en andere vismigratievoorzieningen.*
- *Het is niet toegestaan zich met gemotoriseerde voertuigen op schouwpaden te bevinden.*



GROTE REGIONALE WATEREN

KANALEN

Aduarderdiep

AG Wildervanckkanaal incl. de havens Veendam.

Eemskanaal tot de Zeesluis te Farnsum.

Hoendiep

Noord-Willemskanaal vanaf de provinciegrens Groningen tot in de stad Groningen. Tot de Drentse Hoofdvaart, met uitzondering van de haven in de wijk Marsdijk in Assen bij de Messchen.

Reitdiep

Van Starckenborghkanaal

Winschoterdiep tot de Rensel bij Winschoten.

Oude Winschoterdiep van Roodehaan tot Bontebrug met uitzondering van het gedeelte vanaf het viaduct, weg Ver. Naties tot aan de spoorbrug Gideon in Groningen. Van Martenshoek tot het Winschoterdiep en van Sappemeer tot Oosterbroek.

Hoogeveensche Vaart (inclusief het deel te Hoogeveen) van de Ossesluis tot de Noordscheschluis. *Er mag uitsluitend gebruik worden gemaakt van de officiële toegangen.*

Verlengde Hoogeveensche Vaart vanaf de instroom van het Stieltjeskanaal tot de instroom van de Bladderswijk.

Drentse Hoofdvaart vanaf het Noord-Willemskanaal om Assen tot het Meppelerdiep, alsmede de bermsloten ten noorden van de rijksweg Assen-Meppel, m.u.v. de verbindingssloot ten zuiden van de Paradijssluis.

Drentse Hoofdvaart tot het Meppelerdiep, alsmede de bermsloten ten noorden van de rijksweg Assen-Meppel, m.u.v. de verbindingssloot ten zuiden van de Paradijssluis.

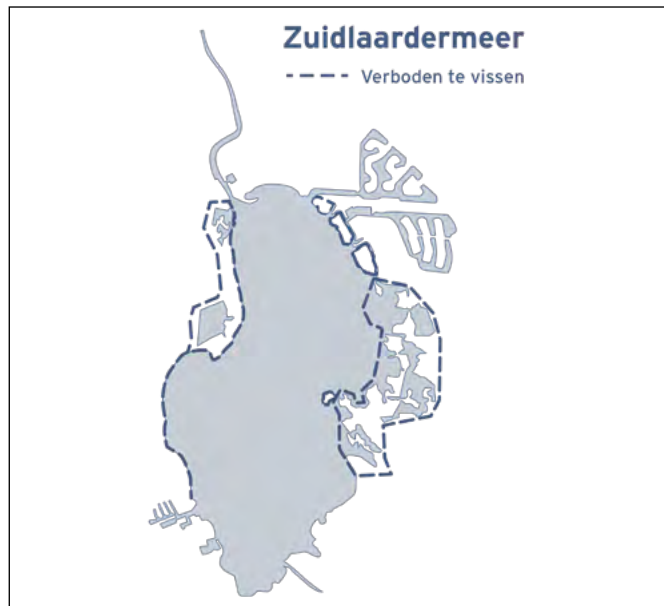
MEREN

Zuidlaardermeer

- *Het is verboden te vissen (én te kamperen) vanaf de oevers in eigendom van het Groninger Landschap (zie figuur).*

- *Vissen vanuit de boot is alleen toegestaan buiten de gebieden die zijn aangegeven als verboden te vissen (zie kaartje). Verder is vissen alleen toegestaan vanaf oevers die toegankelijk zijn vanaf de openbare weg en waar de toegang niet op enigerlei wijze is verboden.*

- *Nachtvissen is verboden*



Paterswoldsemeer

Kijk op www.visplanner.nl voor de bevisbare oevers.

Op het gedeelte vanaf de jachthaven tot terrein Heller (zuid-westhoek) moet elke gevangen vis direct worden teruggezet.

Hoornsemeer incl. het Afwateringskanaal bij de Zunneriepe tot de stuw
In de Zunneriepe moet elke gevangen vis direct worden teruggezet.

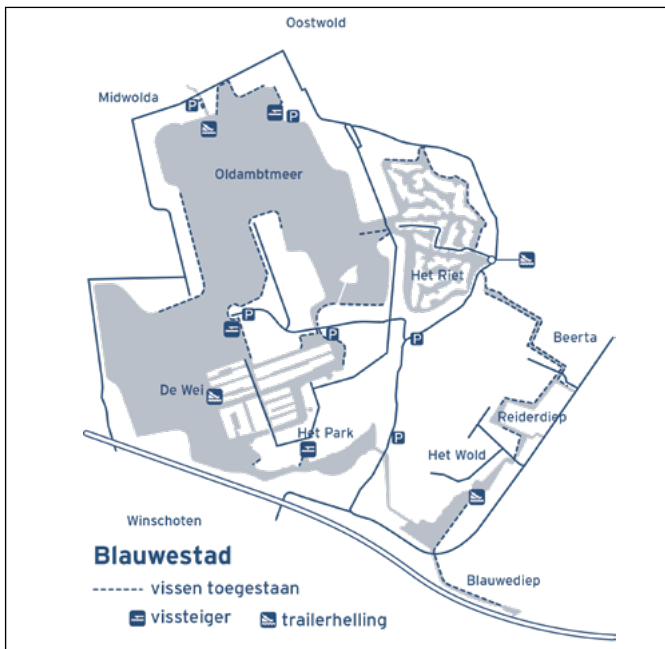
Voorwaarden nachtvisseren **Paterswoldsemeer** en **Hoornsemeer**   

- *Het eenvoudig kampeermiddel mag slechts zijn een paraplu, al dan niet voorzien van daarbij behorende flappen of een tent, met een neutrale groene, bruine of camouflagedkleur, en mag niet een groter grondoppervlak beslaan dan 5m².*
- *Het plaatsen of geplaatst houden van het eenvoudige kampeermiddel is alleen toegestaan voor leden die in het bezit zijn van een geldige VISpas en NachtVISoestemming.*
- *Het plaatsen of geplaatst houden van het eenvoudige kampeermiddel mag uitsluitend indien en zolang met één of meer hengels daadwerkelijk wordt gevist.*
- *Op de eilanden in het Hoornse- en Paterswoldsemeer is het plaatsen van een eenvoudig kampeermiddel niet toegestaan.*
- *Het eenvoudige kampeermiddel mag niet geplaatst worden binnen een afstand van 200 meter van een woning.*

Schildmeer **1 3 4**
 Leekstermeer **1 3 4**



Oldambtmeer Blauwestad **3**



Toelichting:

- Trailerhelling Finsterwolde. Hier kunt u gratis uw visbootje in het water

laten. *Let op: parkeer uw auto met trailer zodanig dat andere gebruikers een ruime draaicirkel houden. Parkeer daarom in de berm langs het pad, daar staat u niemand in de weg.*

- Pier van Oostwold. *Hier bevindt zich een vissteiger voor mindervaliden. Deze steiger loopt tientallen meters het meer in. Een speciale P-plaats is aanwezig.*
- Eind Clingeweg. Hier vindt u naast het fietspad eveneens een mindervaliden vissteiger.
- Brug Kanaaljuffer Zuiderringdijk. *Parkeren bij de brug is niet toegestaan. Gebruik de parkeerplaats nabij brug.*
- Groenelaan. *De steigers aan de oever achter de Groenelaan zijn privé-eigendom. Vissen is hier dus niet toegestaan.*
- 'De Meerkant' school Oostwold. *Achter de school is ruime parkeergelegenheid.*
- Steiger bocht Hoofdstraat Het Park. *Het is niet toegestaan voor de ingang van de steiger te parkeren. De ingang moet op last van de brandweer worden vrijgehouden. Parkeren is mogelijk in de berm op enige afstand vanaf de ingang.*

Het gebruik van lokvoeders dient zoveel mogelijk te worden beperkt.

Het is verboden:

- *Zich met auto's, motoren, bromfietsen of andere vervoermiddelen op oevergronden, onderhoudspaden en dijken te begeven.*
- *Om te vissen vanaf bruggen en voor de doorvaartopening van vaste bruggen of op andere wijze de scheepvaart te belemmeren.*
- *Te vissen tussen 2 uur na zonsondergang tot 1 uur voor zonsopkomst.*
- *Binnen de bewoonde gebieden aan te leggen of stil te liggen.*
- *Te vissen in de woongebieden en op plekken waar de privacy van bewoners kan worden verstoord. Dit geldt niet voor kinderen tot 14 jaar, afkomstig uit Blauwestad, mits in bezit van een geldige (jeugd)toestemming en mits zij de privacy van bewoners niet verstoren.*

Voorwaarden met betrekking tot de uitoefening van de sportvisserij:

- *Sportvisserij is uitsluitend toegestaan vanaf de op de bijgevoegde kaart aangegeven oevers.*
- *Vissen vanuit een boot is toegestaan mits de overige scheepvaart niet wordt belemmerd en men zich strikt houdt aan de overige regels met betrekking tot vaarrecreatie.*
- *Alle gevangen vis dient in hetzelfde water te worden teruggezet en uitzet van elders gevangen vis is strikt verboden.*
- *Parkeren is alleen toegestaan op parkeerplaatsen of direct naast de weg.*

VIJVERS IN DE PROVINCIE GRONINGEN

Aduard alle vijvers voor zover niet grenzend aan begraafplaatsen.

Appingedam vijvers aan de Harm Kuperstraat, Koninginnelaan, het Balkgat, Meedensingel, Vijver Bieslaan, Vijver Leliesingel, Rechte tocht, Haakse tocht, Hart van Opwierde, Burgemeester Hooft van Iddekingesingel, Eendrachtsvijvers aan de Woldweg en de Watergang Prinserak Hoflanden. Jachthaven Appingedam. *In de jachthaven mag worden gevestigd van 1 oktober tot 1 mei vanaf de westelijke kade. In de jachthaven zelf mag het hele jaar alleen worden gevestigd vanaf boten met een ligplaats in de haven.*

Bedum Brederawalda vijver, Waldadrift, de waterpartij Ommelanderdrift en Geert Reinderspark.

Beerta de vijver bij de Julianastraat.

Bellingwolde plas achter ijsbaan bij Oosterschool (Hoofdweg 233).

Blijham vijver Bovenlanden; vijver Lutjemeulen; vijver in bos Verlengde Schoollaan; vijver Blanckenborg (gemeentelijk deel).

Delfzijl gracht aan de Maneil te Bierum; gracht rond de hertenkamp te Bierum; vijvers aan de Kenninckweg te Termunten; Vijver aan de Rippert te Holwierde; vijver aan de Biessumerwaard te Delfzijl; vijver in de wijk Bornholm te Delfzijl; vijvers in de wijk Kwelderland te Delfzijl; gracht aan de Buitensingel te Delfzijl; gracht rond het ziekenhuis te Delfzijl; vijvers in de wijk Fivelmonde te Delfzijl; vijvers in de wijk Rietkampen te Delfzijl; vijvers in de wijk Kruidenover te Delfzijl; vijver aan de Prins Bernhardlaan; vijver aan de Zwet te Delfzijl; het Proostmeer te Wagenborgen.

Eemsmond het oude zwembad, gelegen aan een zijweg van de Onderdendamsterweg te Warffum, de gracht rond de begraafplaats aan de Paapstilweg te Uithuizermeeden.

Finsterwolde de vijver bij de F.P.Posmaweg en de vijver aan de van Damslaan.

Grijskerk alle vijvers voor zover niet grenzend aan begraafplaatsen, vijver recreatiepark de Enk.

Groningen (alle vijvers) incl. het Zilvermeer, De Held en de grachten om het Academisch Ziekenhuis, echter m.u.v. de vijvers om de begraafplaatsen, in het Noorderplantsoen, op het Universiteitsterrein van het Zernikecomplex, in het Stadspark, behalve de vijver in de noordelijke uitbreiding van het Stadspark.

Heiligerlee vijvers aan de Venneblocken.

Hoogezand-Sappemeer vijvers ten noordwesten van kruising De Vosholen - Kalkwijk, in woonwijk De Dreven, Westerpark, Oosterpark, Boswijk, Margrietpark, Compagniesterpark, in Gorechtspark, langs A. Kuypersingel, vijvers Woldwijk ten oosten van Ruimtevaartlaan en hoek Van der Duyn van Maasdamweg/Mercurius.

Kommerzijl de vijver in de Noorderriet; alle vijvers voor zover niet grenzend aan begraafplaatsen.

Leek alle wateren in Leek, voor zover in eigendom bij de gemeente, met uitzondering van de vijvers op landgoed Nienoord.

Marum de vijver in de Wilp, vijver aan de Vijverlaan.

Menterwolde visvijver de Akkers, visplassen Ruiterhorn.

Midwolda vijver aan de Doctor Oortwijn Botjeslaan.

Nieuweschans vijver aan de W. Mettingstraat. Het eerste gedeelte bij de woningen is het niet toegestaan te vissen. vijver aan de Deenseweg, vijver aan de Bunderpoort, vijver aan de Kerkstraat/Havenstraat, vijver aan de Stationstraat. Het eerste gedeelte bij de woningen is het verboden te vissen.

Pekela de jachthaven, de vijvers aan de Raadhuislaan, in de Educatieve Tuin, in Plan Zuid, in de Cereswijk, het Heeresmeer m.u.v. de zandwinning, de vijvers aan de Merellaan, aan de Veendammerweg, vijver in Oud Alteveer, in het Boekhovenpark en in de Poortmanswijk. Verboden zijn de Ijsbaanvijver, de Spartelvijver (Heeresmeer), zandwinning Kruiselwerk en vijver Doorsnee.

Scheemda alle vijvers in de gemeente. *Vanaf de oever aan de Dotterbloem mag niet worden gevestigd.*

Stadskanaal alle vijvers en plassen. In de Pageplas mag met twee hengels worden gevestigd.

Ten Boer plantsoenvijver Ticheldobben.

Veendam alle vijvers, echter m.u.v. de vijvers aan de Hertekampstraat, zuidelijk ged. Buitenwoellaan, de Venneborgh, het golfterrein de Langeleegte, het zandgat Langeleegte en de vijvers om de begraafplaatsen.

Veendam watergangen nabij de de golfaan.

Verboden vis mee te nemen. Vissen is slechts toegestaan met één hengel.



Winschoten de vijvers Oude Zwembad, De Ijsbaan, Sterrebos, Schonfeldsingel, Acacialaan (*zijde crematorium alsmede toegangsweg naar crematorium zijn verboden*), Maintebos, Kloostervallei, alle wateren oude stadspark, alle wateren nieuwe stadspark. Wateren langs de Oostelijke Rondweg, water aan de Bovenburen, de wateren aan beide zijden van de Molenweg ter hoogte van de Kloostergaard, water langs de Wezelaan en de vijver aan de Liefkensstraat. *Voor alle vijvers in Winschoten geldt dat vissen met 2 hengels is toegestaan. Het maken van een voerplek en gebruik van gemotoriseerde boten is niet toegestaan. In het nieuwe stadspark is nachtvisserij toegestaan indien men in bezit is van de NachtVIS-toestemming.*

Zuidhorn alle vijvers voor zover niet grenzend aan begraafplaatsen.

VIJVERS IN DE PROVINCIE DRENTHE

Beilen Spiekvijver, vijver gelegen tussen de Linthorst-Homanweg en de Pinksterbloem/Boterbloem, vijver gelegen tussen de Asserweg en het Breekkamp, vijver gelegen tussen Eursing en de Veldakker en de vijvers in Plan Nagtegaal.

Borger de vijver en meander bij het Hunzeparck en park Sassenbergen. Vissen op de oever achter de woningen is niet toegestaan, zoals met borden is aangegeven.

Nieuw-Buinen   vijver bij de 24e laan. Twee hengels is toegestaan. Kanaal Nije Daip aan de Akelei en Ranonkel vijvers en kanaal Buinerhorsterbos aan de Tweederdeweg en ten westen van de Kalmoes. Het gebruik van twee hengels is toegestaan.

Tweede Exploërmond vijvers aan de Kijlstraat en Beene Dubbelboerstraat.

Valthermond kanaaltje bij Zetveld en De Wieke en vijver bij Brughuus en in het Aukje Wolfpark aan de Vrijheidslaan.


Gasselternijveen vijver in het Sport en Recreatiepark Hunze, het oude zwembad.

Gemeente Emmen Vissen met 2 hengels is toegestaan in: Kanovijver, visvijver Zwartemeer, visvijver Nieuw Weerdinge, visvijver Barger-Compascuum.

Nachtvissen en 3 hengels zijn toegestaan in de vijvers te Emmer-Compascuum, Kleine en Grote Rietplas, Zandwinplas aan de A37 te Nieuw Amsterdam.



Vissen met max 1 hengel toegestaan in: Vijver aan de Houtweg, Eekharstvijver, vijver aan de Veldlaan, vijver Noord aan de Huizingsbrinkweg, vijver Zuid aan de Slenerbrink, vijver aan de Nieuwe Delft, vijver aan de Waanderfeld, vijver aan de Nijbracht, het Zwanewater ten noorden van de kleine Rietplas, Natuurbad te Zandpol, vijvers aan de Beeklanden en Stroomdal te Schoonebeek.

Roden  vijver aan de Dwaziewegen (kanovijver) *Het vissen met 2 hengels is hier toegestaan.*

Klazieneveen Tuinbouwvijver

Hoogeveen de vijvers in de kom van Hoogeveen, m.u.v. de vijvers in het Burg. Tjalmapark, park Dwingeland, het hertenkamp en de vijvers aan de Kanaalweg.

Voor alle vissers jonger dan 14 jaar die zelfstandig en zonder begeleiding van een VISpas-houder vissen, is een JeugdVISpas verplicht. Andere jeugdvergunningen zijn niet toegestaan. Voor alle vijvers geldt dat vissen met 2 hengels is toegestaan. Vissen met dood visje en kunstaas is alleen toegestaan van 1 juli tot 1 maart.

Extra voorwaarden HSV Het Vette Baarsje: *het gebruik van een onthaakmat is verplicht. Vis verplaatsen of meenemen is verboden, evenals het gebruik van een bewaarzak.*

Voorwaarden voor alle vijvers in Groningen en Drenthe:

- *Er mag uitsluitend worden gevestigd met één hengel. Wanneer twee of drie hengels zijn toegestaan dan is dit vermeld bij betreffende vijver.*
- *Nachtvissen is verboden, tenzij anders aangegeven.*
- *Gevangen vis moet direct in hetzelfde water worden teruggezet.*
- *Het is verboden te vissen vanaf beplante oevergedeelten en/of voederplaatsen.*
- *Wormen steken in de openbare plantsoenen is verboden.*
- *Stekwedstrijden, waarbij de vis direct na de wedstrijd wordt teruggezet zijn toegestaan, echter uitsluitend na schriftelijke toestemming van Regio Groningen Drenthe. Alle andere vormen van wedstrijden zijn verboden.*
- *Het verstoren van vogelnesten, het vangen van vogels en verstoring van de rust op en rond de vijvers is verboden.*

WATEREN PER GEMEENTE

GEMEENTE AA EN HUNZE

Watergangen vml. waterschap Veenmarken

Hunze of Oostermoersevaart alsmede het Voorste en Achterste Diep.

Annerveenschekanaal en Eexterveenschekanaal

Waterleiding 2 (van de weg Zuidlaren-De Groeve tot waterleiding 3)

Waterleiding 3 van het uitlaatwerk in de kade langs de Hunze tot de Krommedijk nabij Eexterzandvoort.

Rolderdiep

Jonkerszandgat I en II gelegen aan de rand van het Staatsbos te Gieten.

Boekweitenveentje gelegen aan de zuidzijde van de weg Eexterhalte-Gieten.

Zwanemeer gebruik van boten, vlotten en dergelijke is verboden. 65+ers mogen hier vrij vissen zonder lid te zijn van een hengelsportvereniging.

Grolloërdiepje

Amerdiep

Deurzerdiep

GEMEENTE ASSEN

Norgervaart

Anreepdiepje m.u.v. het gedeelte van de brug in het fietspad Assen-Anreep tot de spoorlijn Assen-Meppel.

Afleidingskanaal bij Loon

Verbindingskanaal tussen Afleidingskanaal en het Loonerdiepje

HVVA Assen: Wateren in Assen bestaande uit:

Vijvers en Grachten binnen de gemeente Assen m.u.v. de haven in de wijk Vanaf brug Marsdijk tot viaduct Europaweg vissen vanaf de steigers.

Kloosterveen

Havenkanaal Assen

Vanaf het viaduct Europaweg tot de Lonerbrug vissen vanaf de steigers.

Roeiers hebben voorrang. Tijdens roeiwedstrijden kan niet worden gevestigd.

Asserwijk

Voor de wateren van HVV Assen geldt:

1. Bij het vissen op karper is een onthaakmat verplicht.
2. Er mag met maximaal 1 hengel worden gevestigd.
3. Het is in de stadswateren verboden:
 - Snoek en snoekbaars in bezit te hebben of te vervoeren. Deze

soorten moeten onmiddellijk in hetzelfde water worden teruggezet.

- Te voeren.

- Zich te bevinden tussen of achter beplantingen.

- Meer dan 15 vissen in bezit te hebben.

- Auto's te parkeren op de grasvelden nabij de vijvers.

- Met gevlochten lijnen te vissen.

- Te vissen in door de gemeente aangewezen paaiplaatsen. Locatie en aantal kunnen jaarlijks wijzigen.

4. In de Oude en Nieuwe Vijver, de jachthaven Kloosterveen en in de wateren van begraafplaats De Boskamp is vissen verboden.
5. Verder gelden de algemene regels voor het vissen in vijvers in de provincie Drenthe, waaronder het nachtvisverbod. Zie pag. 193. Gezamenlijke Lijst van Nederlandse VISwateren of de VISplanner.

GEMEENTE BORGER-ODOORN

Dreefleiding

Eerste Valthermond

Visplas Exploërkijl gebruik van vaartuigen niet toegestaan.

Oranjekanaal

Kanaal Buinen-Schoonoord met zijtak Koesteeg.

Plas aan de Bosweg te Eeserveen (Visplas Eesergroen).

Hunze of Oostermoersevaart alsmede het Voorste en Achterste Diep.

Kanaal Buinen-Buinerveen

Watergangen vml. waterschap Veenmarken

Visplas aan de Drentse Mondenweg Het is niet toegestaan met auto's rond de plas te rijden. Parkeren op de grote P-plaats, mindervaliden kunnen parkeren bij de minder-validen-steiger.

Spoorhaven Musselkanaal

De strook langs de haven en grasgewas tussen km 9045 en 9645 mag niet betreden.

Vledderdiep

Wateren oude, Zuidoostsche- en Zoersche landen (ten oosten van Exloo).

Wateren Exploërkijlplaatsen

Wateren Zuiderboerplaatsen (ten zuiden van Tweede Exploërmond).

Wateren Noorderboerplaatsen (ten noorden van Tweede Exploërmond).

Tonkenswijk

Haven en kanaal te Buinen langs het natuurpark aan de Kanaalstraat  

Haven en kanaal te Eesergroen bij de Dorpsstraat en het natuurspad  

Kanaal te Drouwenermond aan het Zeelandstreekje en de Drouwenerstraat.

Zuiderdiep Valthermond

GEMEENTE COEVORDEN

Oranjekanaal

Borgerderzigtak

Jongbloedvaart

Boksloot

Sleenerstroom

Holslootsdiep

Verlengde Hoogeveense Vaart

Boksloot en Westerstroom van de duiker bij de instroming in de Verl. Hoogeveense Vaart tot de brug in de weg Oosterhesselen-Sleen.

Stieltjeskanaal vanaf de Binnengracht te Coevorden tot de Verlengde Hoogeveense Vaart.

Loodiep van de stuw bij de instroming in de Marsstroom tot het Muggendijkje.

Kanaal Coevorden-Zwinderen vanaf de Verlengde Hoogeveense Vaart tot de Buitengracht te Coevorden.

Lutter Hoofdwijk van Coevorden tot de provinciegrens Overijssel.

Kleine Vecht

Afwateringskanaal van de Coevorder stadsgrachten tot de Kieftbrug in de weg Holthema-Holthone.

Coevorden Piccardiekanaal

Leiding in de Mars te Coevorden vanaf het gemaal tot aan de verharde weg door de Mars.

Schoonebeeker Diep

Drostendiep

Watergangen vml. waterschap Bargerbeek

GEMEENTE EEMSDelta

Kleine Tjariet

Groote Tjariet

Oosterwijdwerdermaar

Eekwerdermaar

Godlinzermaar

Damsterdiep tot 200 m voor de sluisen.

Godlinzermaar

Grote Heekt

Marsumermaar

Spijksterriet van Tillenriet tot Spijk.

Bierumermaar

Losdorpstermaar

Krewerdermaar

Spijkstermaar

Uitwierdermaar

Oude Eemskanaal tot resp. de Zeesluis te Farmsum en de oude Zeesluis te Delfzijl.

Afwateringskanaal van Duurswold

Amsweerdster waterlozing

Watergangen Polder Weiwerd

Wagenborgermaar

Hoofdwatergang in de Kerkhovenpolder

Oosterhornhaven en Oosterhornkanaal *Vissen binnen 20 m van kunstwerken en vanuit een boot of bellyboat is verboden.*

Termunterzijldiep m.u.v. het gedeelte tussen de brug en het toeleidingskanaal en het Buitenwester (Eems).

Oude Ae vanaf Termunten.

Afwateringskanaal (zie Oude Geut).

Verbindingskanaal tussen Termunterzijldiep en Oosterhornkanaal.

Nonnegat

Munnikensloot, Watergangen

Binnenbermsloot, oosterpolderbermkanaal en tillenriet

Nieuwediep

Groeve

Ten Poster AE

De Oude Wijmers

Boterdiep

Oude Maar

Garsthuizermaar

Leermenstermaar

Lustigemaar

Hogepandstermaar

Zandstermaar

Zeerijpstermaar

Eenumermaar

Wirdumermaar

Enzelenzermaar

Zijldijkstermaar

Loppersumer Wijmers

Westeremdermaar

Kroddebuurstermaar

Stedumermaar

Westerwijdwerdermaar

Hooimaar

Huizingermaar

Menkeweerstertocht vanaf Delthe t/m gedeelte langs de Stitswerderweg.

Kardingermaar

Warffumermaar

Delthe

Vismaar

GEMEENTE DE WOLDEN

Riegmeer (vml. waterschap): alle wateren van het schap in de gemeente

De Wolden.

Veeningerplas *verboden te vissen van 15 maart t/m 15 juni. Vissen is alleen toegestaan in het westelijke gedeelte waar de zandwinning plaatsvond.*

GEMEENTE EMMEN

Koning Willem-Alexander Kanaal

Zijwateren Scholtenskanaal

Kamerlingswijk inclusief zijtakken.

Verlengde Meerwijk

Molenwijk te Klazienaveen

Hoofdwijk F

Boerwijk, Eerste

Boerwijk, Tweede

Hoofdwijk III

Compascuumkanaal

Limietwijk

Kanaal EE

Kanaal H

Kanaal E

Kanaal G

Willemsvaart

Verlengde Scholtenskanaal

Kanaal A

Catovaart inclusief zijwateren (Klazienaveen-Noord).

Scholtenskanaal inclusief zijwateren (Klazienaveen-Noord).

Kanaal B inclusief zijwateren.

Nieuwe Schuttingkanaal inclusief zijwateren.

Verbindingskanaal nabij Nieuw-Weerdinge

Oude Schuttingkanaal inclusief zijwateren.

Roswinkelerkanaal

Eerste Kruisdiep *Nachtvissen is verboden tussen de Wisseldijk en de Eerste Kruisdiep Westzijde ter hoogte van huisnr. 80.*

Meierswijk

Weedingermond

Kruisdiep, Tweede

Eerste Siepelveenwijk inclusief zijwateren.

Kruisdiep, Derde

Boerenwijken

Noordveenkanaal

Vledderdiep

Oranjekanaal

Bargermeerkanaal

Watergangen vml. waterschap Bargerbeek

Bumawijk

Alberdinawijk

Veldhuizerwijk

Molenwijk nabij Erica.

Dikkewijk bij Nieuw-Amsterdam.

Langewijk

Marchienewijk

Eerste Zuiderraai

Zitak vanaf het Stieltjeskanaal tot aan de Verlengde Hoogeveense Vaart.

Stieltjeskanaal vanaf de Binnengracht te Coevorden tot de Verlengde Hoogeveense Vaart.

Dommerskanaal

Meineszwijk

Grommelinswijk

Hoofdwijk G

Kanaal A nabij Schoonebeek

Hekmanskanaal

Schoonebeeker Diep

Wateren Barger-Oosterveen

Oosterdiep

Wateren ten oosten en westen van het Oosterdiep

(ten noorden van Barger-Compascuum).

Verlengde Oosterdiep inclusief zijwateren.

Zwartenbergerveen/Compascuum

Wateren Westelijke en Oostelijke Blokplaatsen (ten oosten van Emmen).

Wateren Westelijke, Middelste, Zuidelijke en Oostelijke Dwarsplaatsen (ten oosten van Emmen).

Wateren Zuider- en Noorderdwarsplaatsen

Wateren Noordelijke Blokplaatsen (ten westen van Emmer-Compascuum).

Achterdiep inclusief zijwateren (bij Nieuw-Weerdinge).

Zijwateren Siepelveenwijk (nabij Nieuw-Weerdinge).

Wateren Oude Aschbroeken

Margrietvaart (Klazienaveen-Noord).

Watergangen vml. Waterschap Veenmarken.

GEMEENTE GRONINGEN

Verbindingskanaal in de stad Groningen

Deense haven

Finse haven

Zweedse haven

Hunze haven

Lopende Diep

Noorderhaven

Oosterhaven

Oosterhamrikkanaal, verboden te vissen vanaf de busbaan zijde

Kapteynbrug – Oliemuldersbrug).

Schuitendiep

Turfsingel

Woonschepenhaven

Zuiderhaven

Eendrachtskanaal   

Boterdiep   

Damsterdiep    tot 200 m voor de sluizen.

Eelderdiep en Omgelegde Eelderdiep    van het Koningsdiep tot de weg Donderen- de Punt.

Drentsediep   

Harener Vaartje   

Hoornsediëp, Omlopen    in april en mei verboden te vissen.

Woldmeer en bijbehorende watergangen in Meerstad waaronder de kanobaan

Het is verboden:

- *Zich met auto's, motoren, bromfietsen en andere voertuigen op oevergronden, onderhoudspaden en dijken te begeven. Gemotoriseerd verkeer op fietspaden is niet toegestaan.*
- *Om te vissen vanaf beweegbare bruggen en voor de doorvaartopeningen van vaste bruggen of op andere wijze de scheepvaart te belemmeren.*
- *Om te vissen tussen 2 uur na zonsondergang tot 1 uur voor zonsopkomst.*
- *In de directe nabijheid van woningen en bouwkavels te vissen en op plekken waar de privacy van bewoners kan worden verstoord.*
- *Gevangen vissen mee te nemen. Alle gevangen vis dient in hetzelfde water te worden teruggezet. Uitzet van elders gevangen of aangeschafte vis is streng verboden.*

• *IJzeren hengelsteunen te gebruiken.*

• *Zonder uitdrukkelijke schriftelijke toestemming van Regio Groningen Drenthe viswedstrijden in het Woldmeer te organiseren of hieraan deel te nemen.*




• *Bovengenoemde bepalingen gelden ook voor de bewoners van Meerstad. Ook voor hen geldt dat sportvissen, ook vanaf eigen erf, alleen is toegestaan mits men in bezit is van een geldige VISpas.*




Hoornse Diep   

Paterswolderschipsloot    aan de zuidzijde van de Schipsloot is het verboden te vissen.

Afleidingskanaal bij De Punt   

Noordlaardervaartje    de wal aan de landzijde is verboden.

Drentsche Aa    vanaf de instroom in het Noord-Willemskanaal tot de spoorlijn Assen-Groningen (dus in de provincie Groningen).

Glimmen    de plassen van Staatsbosbeheer langs de A28 ter hoogte van Glimmermade.

In de noordelijke plas is vissen uitsluitend toegestaan op de oostoever (kade Drentsche Aa) en in de zuidelijke plas uitsluitend op de west- en noordwestoever (evenwijdig aan de secundaire weg langs de A28).

Vanaf de dijk die langs de zuidzijde van de plas naar de Drentsche Aa loopt en het daar gelegen schiereiland mag niet worden gevestigd. Wadend vissen en vaartuigen zijn niet toegestaan.

Kroddebuurstermaar

Westerwijtwerdermaar

Damsterdiep tot 200 m voor de sluizen.

Sint Annermaar

Sint Annerwaterlozing

Klundertocht

Kievietstocht

Waterlozing vanaf de stuw tot de dam bij de Thesingerweg.

Geweide

Thesingermaar

GEMEENTE HET HOGELAND

Boterdiep en Spoordok Bedum Spoordok alleen te bevissen vanaf de openbare weg. Wedstrijdvissen is verboden in het Spoordok.

Oude Ae

Witsenborgertocht

Harm Westerkanaal

Goldhorntocht

Zuidwending

Winsumerdiep

Rooderschoolstertocht

Kardingermaar

Warffumermaar

Sikkemaar vanaf het H.Westerkanaal tot de weg Bedum/St. Annen.

Houwerzijstervaart

Tocht over de Ballastplaat *wedstrijdvissen verboden.*

Tocht van Lauwersoog *wedstrijdvissen verboden.*

Tocht van Robbenplaat *wedstrijdvissen verboden.*

Tocht 23 mei 1969 *wedstrijdvissen verboden. Alleen bevisbaar aan de linkerzijde (Lauwersmeerkant) van de N361. Op het militair oefenterrein mag niet worden gevist, ook niet vanuit de berm van de N361.*

Westpolderbermkanaal

Ulrumeropvaart

Elenstertocht vanaf de autoweg tot Barrelsbossertocht.

Barrelbossertocht van de Elenstertocht tot het Husingokanaal.

Haartocht

Lauwers

Leenstervaart

Hulpkanaal over den Hoorn (zie Hoornsevaart).

Uilenestermaar

Warfhuisterloopdiep

Kromme Raken of Schouwerzijsterbuitenrijte

Eenrumermaar

Hoornsevaart vanaf Kanaal Baflo Mensingeweer tot de kruising.

Husingokanaal/Warfhuisterloopdiep

Wehestervaart

Kloosterbuurstermaar of Molenrijstermaar

Broekstermaar

Pieterbuurstermaar

Kanaal Baflo Mensingeweer

Polderdiep

Zijlriet

Noordpolderkanaal vanaf het Oostpolderbermkanaal.

Binnenbermsloot (zie ook Oostpolderbermkanaal).

Tillenriet vanaf het Oostpolderbermkanaal/Binnenbermsloot tot Spijkerriet.

Kleine Tjariet

Groote Tjariet

Meedstermaar

Startenhuistermaar

Eppenuistermaar

Boterdiep *Het boterdiep tussen Bedum en Onderdendam is aan de stille*

zijde (Grote Haver) met de auto alleen bereikbaar vanaf Bedum (via Ter Laan). Sportvissers zijn verplicht het water ook weer via Bedum te verlaten (en mogen dus niet doorrijden naar Onderdendam).

Hogepandstermaar

Helwerdermaar

Usquerdermaar

Rottumermaar

Koksmaar

Stitswerderwoldtocht

Stitswerdermaar

Kanaal door de Zuiderhorn

Noordpolderkanaal vanaf het Oostpolderbermkanaal.

Westernielandstermaar

Saaxumhuistertocht

Feilstocht

Andelstermaar

Oude Weer vanaf Rasquerdermaar tot de Oude Westerweg.

Kanaal Baflo Mensingeweer

Rasquerdermaar

Weer van het Winsumerdiep tot de Abbewerstertocht

Snaphaanstocht en Hijlkematocht

Mensingeweesterloopdiep

Hulpkanaal om Obergum m.u.v. het gedeelte langs de spoorbaan.

Winsumerdiep

Potmaar

Wetsingermaar

Oude Ae

Sauwerdermaar

Oldehoofsekanaal vanaf de haven te Oldehove.

Warffumermaar

Abbewerstertocht

Vijvers Winsum voor de ligging zie visplanner.nl

GEMEENTE HOOGEVEEN

Verlengde Hoogeveense Vaart

Oude Diep

Middenraai

Linthorst-Homankanaal

Corneliawijk

Zijwateren Middenraai

Riegreer (vml. waterschap): alle wateren van het schap in de gemeenten

Hoogeveen en De Wolden, waaronder de Zuidwolder Waterlossing.

Visvijver in het plan Schoonhoven    te Hollandscheveld (HSV Het Vette Baarsje). *Het gebruik van een schuilmiddel zonder grondzeil is uitsluitend toegestaan. Vissen met kunstaas en dood visje is alleen toegestaan van 1 juli tot 1 maart. Extra voorwaarden HSV Het Vette Baarsje: het gebruik van een onthaakmat is verplicht. Vis verplaatsen of meenemen is verboden, evenals het gebruik van een bewaarzak.*

Vijvers te Hoogeveen zie onder 'vijvers in de provincie Drenthe'.

GEMEENTE MIDDEN-DRENTHE



Odoornerzijtak

Dwarsdiep inclusief zijwateren.

Duikersloot

Molenwijk te Smilde

Eekhoutswijk

Jonkerswijk

Dikke of Suermondswijk te Smilde

Evert Hendrikswijk

Witte Wijk

Oranjekanaal

Beilervaart van de Drentse Hoofdvaart tot de as van het Linthorst-Homankanaal.

Leiding bij Voshaar

Beilerstroom

Kremersgat *gebruik van boten is verboden.*

Brunstingerplas te Beilen *vissen is uitsluitend toegestaan volgens de voorwaarden en vanaf de oevers, die zijn aangegeven op het informatiebord bij de ingang van de plas.*

Brunstingerleek van de weg Beilen-Brunsting tot de Oude Vaart.

Scheidingsloot vanaf het Oranjekanaal tot de Oude Vaart.

Westerborkerstroom

Ruimsloot

Linthorst-Homankanaal

Plas de Mussels te Beilen *Gebruik van boten is verboden; gebruik van tenten, bivvy's e.d. ten behoeve van de nachtvisserij is verboden; wel toegestaan is het gebruik van een paraplu met een max. diameter van 2,5m die is voorzien van een open voorzijde van min. 1,5m breed; men moet zich houden aan de gedragsregels die staan op de borden van Staatsbosbeheer bij de ingang van de plas.*

Oude Diep

Leidingen Leensloot, Elperstroom en Koehoorn

Middenraai

Corneliawijk

Wateren gelegen te Witteveen (zijwateren Middenraai).

Oude Vaart (Beiler- en Westerborkerstroom) van de brug in de weg Lheebroek.

Beilervaart tot de Brugstraat te Orvelte, met de zijleiding naar de Westebroeken.

GEMEENTE MIDDEN-GRONINGEN

Ruigsloot

Buiten Nieuwe Diep

Munte Wetering

Muntendammerdiep of Diep Tussenklappen

Meedenerdiep of Rak

Oude Winschoterdiep van Sappemeer tot Oosterbroek.

Tripcompagniesterdiep

Hofsloot

Achterdiep

Winkelhoeksterdiep

Molenwijk van het Kieldiep tot het Annerveenschekanaal.

Kieldiep

Oude Winschoterdiep van Martenshoek tot het Winschoterdiep.

Oude Winschoterdiep van Sappemeer tot Oosterbroek.

Foxholstermeer incl. het kanaal naar het Winschoterdiep. Kijk op www.visplanner.nl voor de bevisbare oevers.

Drentsediep

Kanaal Meerwijk *ten oosten van de vaste betonbrug is wedstrijdvissen verboden.*

Omleidingskanaal De Leine

Omleidingskanaal De Rietzoom

Omleidingskanaal Klein Scheveningen

Voedingskanaal (Wolfsbarge)

Tripcompagniesterdiep

Haven van Sappemeer *vissen is alleen toegestaan vanaf de onbebouwde westoever.*

Kanaal naast de Borgercompagniesterstraet

Afwateringskanaal van Duurswold

Munnikensloot watergangen.

Olingerpolder watergangen.

Laskwerd watergang.

Olingerpolder watergangen.

Siddebuursterschipsloot

Haansvaart en hierop uitkomende watergangen.

Munnikensloot watergangen.

Watergangen Sans Souci

Vennesloot

Blauwe Molen watergangen.

Polder Lageland watergangen.

Woltersumer Ae

Slochterdiep Scharmer AE

Slochter Ae

Molensloot richting Slochteren.

Rijpmakanaal *de dijk van het natuurgebied is tussen 1 maart en 1 juli verboden.*

Hooiteswijk

Winkelhoeksterdiep

Slochterhaven

Borgmeren

Twee vijvers

Borgsloot

Landschapspark Damsterplas (tussen Siddeburen en Steendam).

GEMEENTE NOORDENVELD

Eelderdiep

Molensloot Bolmertsche Gouwe

Peizerdiep, Grote Diep en Oude Diep

Roderwolder Schipsloot

De Gouw

Grote Matsloot van de instroming in het Peizerdiep tot de Hooidijk (weg Zeijen-Vries).

Oostervoortsediep vanaf het Peizerdiep tot de weg Norg-Zeijen, alsmede de zijleiding van de instroming in leiding 10 tot de Oostervoortseweg.

Norgervaart

Kolonievaart van Sluis ter Heide tot de dam in het kanaal, oostelijk van de zandweg naar het Esmeer.

Slokkert vanaf het Peizerdiep tot de 1ste stuw.

Steenbergerloop van het Peizerdiep tot het fietspad over de stuw bij de Stinsweg.

Matsloot van het Leekstermeer tot de weg naar Roderwolde.

Koningsdiep

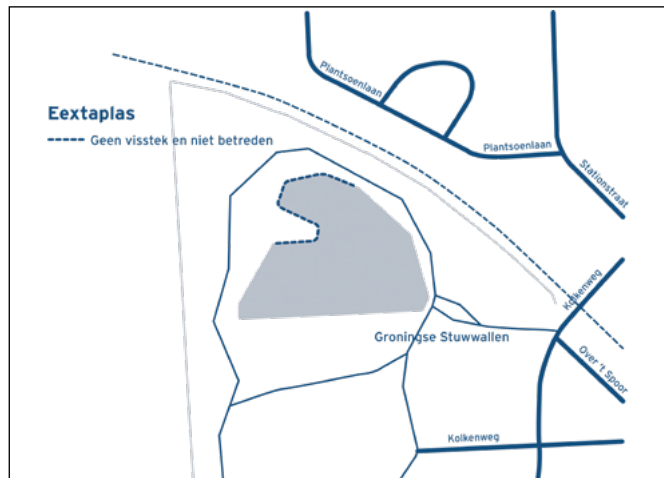
Roderkanaal of Rodervaart *nachtvissen is niet toegestaan binnen de bebouwde kom van Roden.*

Veenhuizerkanaal vanaf de dam ten oosten van de zandweg naar het Esmeer tot aan de afslag naar Oosterwolde.

Veenhuizerkanaal in de richting Haule, vanaf de afslag naar Oosterwolde tot de Friese grens.

In en nabij Veenhuizen:

- **De Zesde Wijk** (langs de Ds. Germsweg) vanaf de Hoofdweg tot 300 m voorbij de stuw Veenhuizen.
- **De wijk naar de ijsbaan**
- **Het water langs de Generaal van den Boschweg** het Houtplein.
- **De Oude Gracht**
- **De Schaapwijk** langs de Blankenboschweg, welke na deze weg alleen vanaf de noordzijde mag worden bevestig.
- **De Omvoerleiding** van het Fochteloërveen, uitkomend in het Veenhuizerkanaal tussen huisnr. 1 en 3, met uitzondering van het gedeelte van Natuurmonumenten.



GEMEENTE OLDAMBT

Opdiep

Afwateringskanaal (zie Oude Geut)

Boele Tijdenskanaal of Vereenigd Kanaal

Watergang tussen Oldambtmeer en Nieuwe Kanaal

Pekel A

Westerwoldse A

Westerwoldse A afgesneden bocht.

Buiskooldiep

Beersterdiep *In de periode van 1 oktober tot 1 april is het alleen toegestaan om op dinsdag en donderdag te vissen vanaf de Chinees tot aan de kinderspeelplaats (zie borden). Op de overige dagen mogen alleen wedstrijden worden gevestigd die voorafgaand bij de regio zijn aangevraagd. In de oneven weekenden is in deze periode het vissen op zondag toegestaan, in de even weekenden is vissen op zaterdag toegestaan. In de zomer mag overal gevestigd worden. Vissen toegestaan vanaf 9:00 tot 17:00 uur. Auto's moeten worden geparkeerd op de parkeerplaats bij de jachthaven.*

Blauwe Diep

Blauwe Passage *Het is verboden te vissen vanaf de westelijke oever ter hoogte van jachthaven Midwolda.*

Ganzedijk

Meedenerdiep of Rak

Buiten Tjamme of Tjamme

Hoofdkanaal

Sloot langs de Westerwoldse Aa

Boezemkanaal tot de Westerwoldse A.

Oude Geut *het in bezit hebben van snoek en snoekbaars is verboden.*

Wedstrijdvissen is verboden.

Nieuwe Kanaal

Zijkerdiep

Kleine Maar

Hondshalstermaar

Nieuwe Siepsloot

Munte Wetering

Eextaplas

Nieuwe Schankerbos

Hoofdwijk

Termunterzijldiep inclusief het dok in Nieuwolda.

Rensel

Meedenerdiep

Oude wetering

Verbindingskanaal ten zuiden van het Hondshalstermeer



Emergo, visplas *er mag worden gevisd met één hengel. Gevangen karper, snoek of snoekbaars moet direct worden teruggezet. Nachtvissen toegestaan.*

GEMEENTE PEKELA

Pekel A

Kanaal Veendam Musselkanaal

Pekeler Hoofddiep

Poortmanswijk

Heeresmeer *nachtvissen toegestaan vanaf de eerste vissteiger aan de Merellaan richting Holland Marsh.*

Alteveerkanaal

Ommerlanderwijksterhoofddiep of Doorsnee

Visplas Alteveer

GEMEENTE STADSKANAAL

Kanaal Veendam Musselkanaal

Stadskanaal inclusief de monden in de provincie Groningen (zie ook vijvers).

Pagediep

Mussel a kanaal

1e dwarsdiep

Kanaal Drouwernerke

Musselkanaal aan de Gedempte Vleddermond

Mussel-Aa

De plassen in het buurtschap Holte

Watergang langs de Eemboerveldweg nabij Onstwedde

GEMEENTE TYNAARLO

Waterleiding 2 (van de weg Zuidlaren-De Groeve tot waterleiding 3) en Waterleiding 3 van het uitlaatwerk in de kade langs de Hunze tot de Krommedijk nabij Eexterzandvoort.

Waterleiding 2 - 140 (Oud Annerkanaal).

Waterleiding 2 - 72 voor zover gelegen langs de Zwetdijk.

Oostermoersevaart of Hunze *Nachtvissen op de westoever ter hoogte van*

de brug De Knijpe toegestaan na 75 m vanaf de brug (voorbij de woning).

Zuidlaarderkanaal vanaf de haven te Zuidlaren is vanaf de molen de landzijde verboden.

Hoofdleiding Polder Lappenvoort incl. de Noord- en Zuidtak. *Het is verboden op onderhoudspaden, smaller dan 6 m. met auto's, (brom)fietsen of andere voertuigen te rijden of deze daar te parkeren.*

Eelderdiep

Omgelegde Eelderdiep

Grote Matsloot van de instroming in het Peizerdiep tot de Hooijdijk (weg Zeijen-Vries).

Leiding Kiekeveer van de instroming in het Eelderdiep tot de Winderweg.

Leiding Winderloop van de instroming in het Eelderdiep tot de Winderweg.

Ed Stoop vijver kantoor Regio Groningen Drenthe

Vijver Maatschappijgat

Vijvers Vries

Vijver Esveen, vijver langs de Groenkampen, vijvers langs de Fledders, vijver Kerspel, vijver Soltstede, vijver Diepsloot en vijver Klaverkampen.

GEMEENTE VEENDAM

Kanaal Veendam Musselkanaal

Diep Oude Verlaat

Kalkwijksterdiep

Langebosch/Borgerswold te Veendam. *Gebruik van boten is in Borgerswold verboden. Gebruik van tenten, bivvy's e.d. ten behoeve van de nachtvisserij is verboden. Wel toegestaan is het gebruik van een paraplu met een max. diameter van 2,5 m die is voorzien van een open voorzijde van min. 1,5 m breed. Men dient zich te houden aan de gedragsregels die staan op de bebording van de gemeente Veendam bij de ingang van de vijver. Rond de woonhuizen in Langebosch mag met max 1 hengel worden gevist en niet 's nachts. Zie de visplanner.nl.*

Westerdiep en Oosterdiep

Borgercompagniesterdiep

Langewijk

Gedeelte wijk nummer één

Ommerlanderwijksterhoofddiep of Doorsnee

Vaarverbinding Bareveld-Langebosch 

Visplas Langeleegte  

- *Vissen mag uitsluitend op daartoe aangelegde visplaatsen.*
- *Verbod=en vis mee te nemen.*
- *Verboden voor (belly)boten en surfplanken, barbecue en open vuur zijn verboden.*
- *Parkeren kan bij het buurthuis of de parkeerplaats bij de naastgelegen tennisvelden.*

Wateren langs de N33 te Veendam in de Dallen II

Het Dalkanaal

GEMEENTE WESTERKWARTIER

Doezumertocht

Visvlieterdiepje

Grootegaster Hoofddiep

Wolddiep of Langsdiep

Langsdiep of Wolddiep

De groeve te Leek

Oude Wijk of Dwarshaspel

Gravelandwijk

Veldstreekerwijk

Zandwijk

Haspelwijk

Kokswijk

Munnekevaart

Oostindischewijk

Jonkersvaart

Leeksterhoofddiep van het gemaal te Leek tot de haven van Zevenhuizen.

Riet

Tolbertervaart

Leeksterhoofddiep van het gemaal te Leek tot het Leekstermeer.

Matsloot tussen Enumatil en Boerakker

Schipsloot ten westen van Pasop.

Lettelberterplas

Lettelberterdiep

Hoendiep

Gave

Wilpstervaart

Holtrops- of Pierswijk

Lange Niebertertocht

Schipsloot (=Tramsterwijk)

Dwarsdiep

Oude Diepje ten noorden van Marum.

Oude Diepje van Malijk vanaf het Dwarsdiep.

Gemeentewateren Marum (zie ook vijvers)

Westernuismertocht

Wolddiep of Langsdiep

Houwerzijstervaart

Saaxumerdiep

Oldehoofsekanaal vanaf de haven te Oldehove.

Kommerzijlster Rijte

Niehoofdsterdiep

Kommerzijlsterdiep

Hoerddiep

Niekerkerdiep

Niezijsterdiep

Poeldiep

Lindt

Zuidhorner Schipsloot vanaf het Hoendiep tot het gemaal Brilweg.

Beheersdiep of Visvlieterdiepje

Zijldiep

Zuiderriet

Noorderriet

Oude Riet

Lauwers

Watergang Oostergast ten oosten van de Spicastraat en de Zonstraat.

Uitsluitend te bevissen door sportvissers aangesloten bij hengel-sportverenigingen die behoren tot Regio Groningen Drenthe.

Anderschediep vzw genormaliseerd, vanaf Rijksweg 33 tot de 2de stuw ten noorden van de provinciale weg Rolde-Gieten.

Drentsche Aa vanaf de spoorlijn Assen-Groningen in zuidelijke richting. Vissen is uitsluitend toegestaan op de westoever vanaf ca. 100 m. ten noorden van de brug in de weg Zeegse-Schipborg in noordelijke richting tot aan de spoorlijn.

Het is niet toegestaan bij de toegang van de landerijen:

- *Gebruik te maken van rij-, voer- of vaartuigen en (brom)fietsen.*
- *Huisdieren mee te nemen.*
- *Taludkanten te beschadigen.*
- *Landhekken open te laten.*
- *Vuilnis achter te laten of in het water te werpen.*
- *Vissen tussen 1 uur na zonsondergang tot 1 uur voor zonsopkomst is verboden. Het is niet toegestaan de gronden te betreden van 15 maart tot*

1 juni in verband met de broedtijd. Hengelaars dienen zich te houden aan aanwijzingen, gegeven door medewerkers van Staatsbosbeheer.

- *Tevens dienen zij deze vergunning te kunnen tonen aan medewerkers van Staatsbosbeheer.*

Visplas Westlaren-Noord

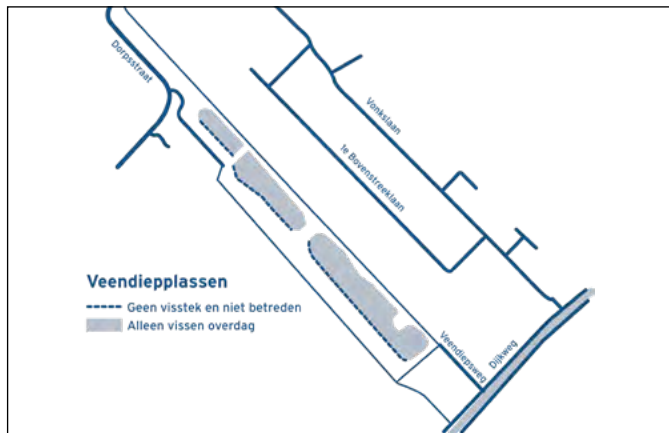
- *Voertuigen dienen op de parkeerplaats te worden neergezet.*
- *De plas is uitsluitend toegankelijk vanaf de parkeerplaats langs het pad door de bossingel.*
- *Betreden van het terrein is alleen te voet toegestaan en uitsluitend langs het vispad aan het water.*
- *Loslopende honden zijn niet toegestaan.*
- *Voeren is niet toegestaan.*
- *Afval moet in de daartoe bestemde bakken worden gedeponneerd.*
- *Vissen in de noordwesthoek is niet toegestaan (zie visplanner.nl)*

Visplas te Witteveen

GEMEENTE WESTERVELD

Drentse Hoofdvaart *het gedeelte vanaf de Veensluis tot aan het Noord-Willemskanaal mag alleen worden bevist vanaf de stille zijde van het kanaal.*

Drentse Hoofdvaart vanaf het Noord-Willemskanaal om Assen tot het Meppelerdiep, alsmede de bermsloten ten noorden van de rijksweg Assen-Meppel, m.u.v. de verbindingssloot ten zuiden van de Paradijssluis.



GEMEENTE WESTERWOLDE

Watergangen Veelerveen

Veendiep bij de Veendieplassen in de gem. Westervolde.

Veendieplassen = Loosterplassen. *Nachtvissen en 3 hengels niet toegestaan.*

Boele Tijdenskanaal of Vereenigd Kanaal

Watergangen Reiderland

Pekel A

Hekkemandiep-Langediep

Westerwoldse A

Watergangen Vriescheloervennen

Watergangen Weddebergen

Watergangen Veelerveen

Ruitenbroekkanaal tot aan de Duitse grens.

Ter Apelkanaal

Tweede Kruisdiep

Ter Apel West vanaf de grens met Drenthe.

Ruiten A-Kanaal

Ruiten-A

Mussel A-kanaal

Kanaal Veendam Musselkanaal

Visplas Wollinghuizen

Bourtangekanaal

Weende Jipsinghuizenkanaal

Voedingsleiding

Zuidelijke Hoofdwijk

Verbindingskanaal nabij de S.W. de Clercqweg ten noorden van Bourtange.

Noordelijke Hoofdwijk

Parc Emslandermeer Vlagtwedde *vissen is alleen toegestaan aan de*

buitenzijde van het kanaal dat vanaf het Ruiten Aa-kanaal om het park loopt.

Vissen in de vijvers op het park en in de haven is niet toegestaan. Nachtvissen is verboden.

Secretariaat: Almlosestraat 1, 8102 HA Raalte
 Tel: (0572) 36 33 70
 website: www.sportvisunie.nl

Vissterfte, waterverontreiniging? Direct melden aan:

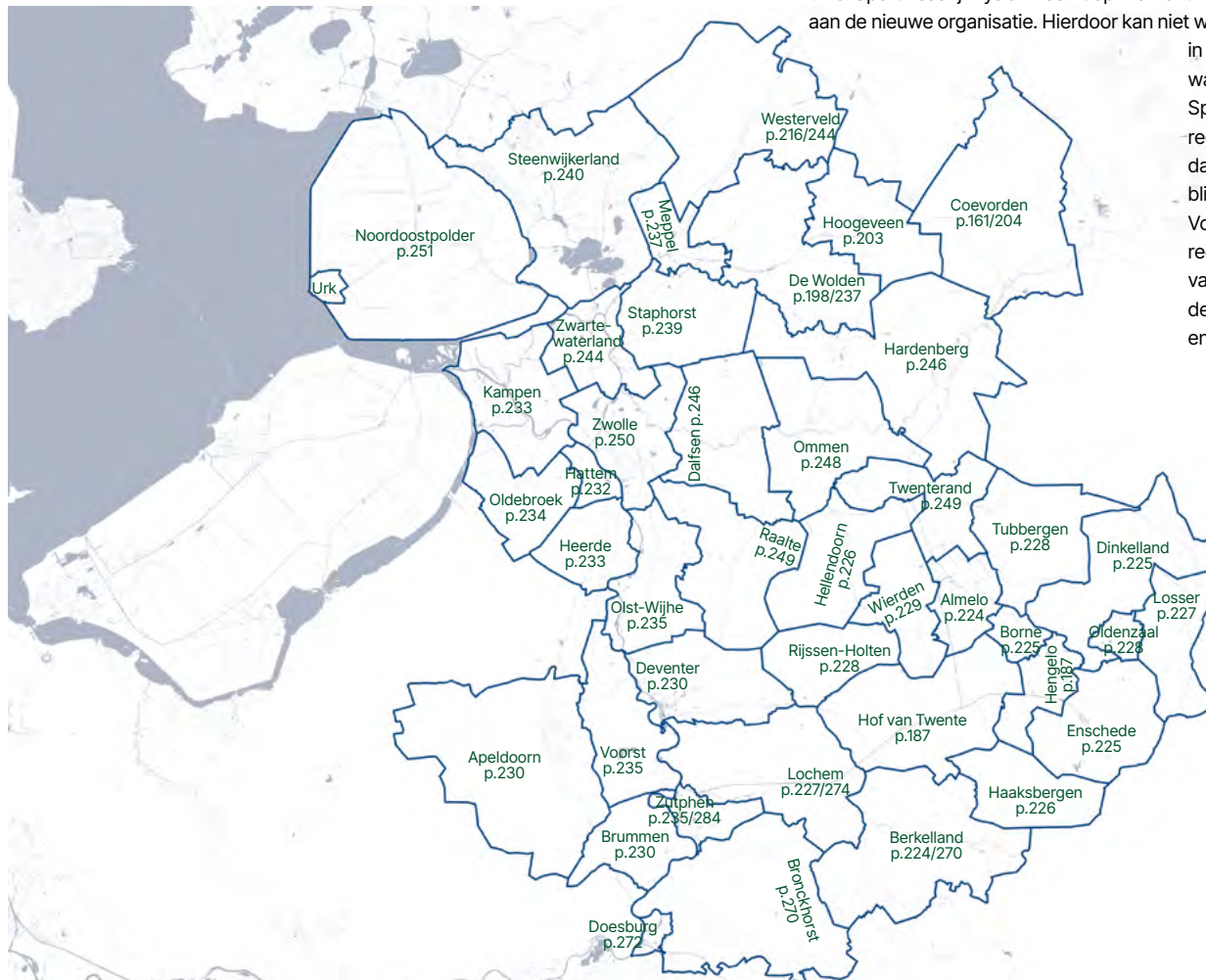
- Milieuklachten telefoon (038) 425 24 23.
- Regio Oost (0572) 36 33 70 en b.g.g. (0900) 88 44 meldkamer politie.

Grote rivieren en kanalen p. 220
 Wateren per gemeente p. 224

Disclaimer i.v.m. fusie naar de Sportvisunie

Sportvisserij Nederland en 6 federaties zijn samengegaan tot de Sportvisunie. Sportvisserij Fryslân neemt op moment van schrijven (nog) geen deel aan de nieuwe organisatie. Hierdoor kan niet worden gegarandeerd dat alle

in deze lijst opgenomen wateren gedeeld door Sportvisserij Fryslân en/of de regionale verenigingen ook daadwerkelijk toegankelijk blijven voor VISpashouders. Voor de meest actuele en rechtsgeldige informatie kun je vanaf 1 januari 2026 terecht bij de VISplanner (app en website) en www.sportvisunie.nl.



GROTE RIVIEREN EN KANALEN

Apeldoorns- en Grifkanaal

Vanaf de schutsluizen te Dieren tot de Gelderse IJssel.

Het is verboden een strook grond te betreden langs het kanaal achter de woningen Achtereeseenkamp nrs. 61 t/m 83 te Wapenveld en de nrs. 36 t/m 44 te Heerde.

Overijssels kanaal

- Vanaf de brug bij de Snippeling te Deventer in noordelijke richting tot aan Rijksweg N332.
- Vanaf 100 m ten oosten van stuw I te Langeslag (Laag Zuthem) tot het Separatiepunt te Vroomshoop.
- Vanaf Rijksweg N332 in noordelijke richting tot aan de instroom bij Lemelerveld.

Overijsselse Vecht

Het is verboden te vissen binnen een afstand van 75 meter stroomafwaarts van een stuw, in een bij een stuw aangebrachte vispassage of binnen een straal van 25 m voor de bovenmond van deze vispassage.

Zie ook Sportvisserreisgids Overijsselse Vecht (www.sportvisunie.nl)

Vanaf de Duitse grens tot de stuw bij Vechterweerd.

Het is verboden te varen op de Vecht in de periode van 1 november tot en met 31 maart. Dit geldt voor het gedeelte vanaf de Duitse grens tot daar waar de Regge in de Vecht uitmond (Hessel Mulertbrug) Tevens is het verboden te varen op dit gedeelte tussen zonsondergang en zonsopgang.

Sportvisser die wel willen varen in deze periode kunnen een ontheffing aanvragen bij het waterschap Vechtstromen (info@vechtstromen.nl).

Looprecht voor beide oevers m.u.v.: de percelen kadastraal bekend gemeente Gramsbergen sectie H nr.98 (noord van stuw Den Haandrik en sectie F nr.3442 zuidwest van stuw te Ane) en percelen waarvan de eigenaar middels borden kenbaar maakt dat betreding niet of onder voorwaarden is toegestaan.




Tevens hebben de vergunninghouders recht van overpad in de landerijen: Aan de rechteroever en gezien vanaf de stuw:

- Vanaf de stuw Vechtweerd; J. Schrijver en W. Ruitenberg.
- Aan de weg Zwolle-Dalfsen tussen de stuw en de spoorlijn Zwolle-Meppel.
- J. Aalbers, E. Zielemans, J. Anninga en A.J. Schouten.
- Vanaf de spoorlijn Zwolle- Meppel tot ca. Berkummerkolk; Staatsbosbeheer.
- Vanaf de Berkummerkolk tot beide verkeersbruggen Zwolle Meppel.
- Vanaf de bruggen tot Camping Vechterstrand; W. Louwerse.

Aan de linkeroever en gezien vanaf de stuw:

- Vanaf de stuw Vechterweerd tot kolk De Tempel; de WMO en J. Dijk.
- Vanaf ca. 400m beneden de kolk De Tempel tot beneden de spoorbrug Zwolle-Meppel; A.A. Ruitenberg, Hr. Poppe.
- Tegenover de Berkummer Kolk tot ca 100 m van de kolk Nieuwe Verlaat; Hr. Kroezen, gebr. van Dam.
- Vanaf ca 400m beneden Nieuwe Verlaat tot verkeersbrug Zwolle-Meppel; gem. Zwolle, F. Bongers.
- Vanaf paal HM 570, nabij Agnietenplas, tot aan Kranenkolk over een lengte van ca 500m, gedurende de periode van 1 juli tot 1 maart; Stichting OV. Landschap.

Visserijvereniging De Hengelsport:

Overijsselse Vecht    Vanaf de stuw bij Vechterweerd tot het Zwarte Water.

Regge

Raadpleeg voordat je gaat vissen in de Regge, de VISplanner voor de actuele situatie t.a.v. de visrechten.

De Beneden-Regge vanaf het kanaal Vroomshoop-Hancate tot aan de Laarbrug

- *Behoudens de linker- en rechteroever in het natuurgebied "De Velderberg".*
- *Behoudens de rechteroever gelegen tussen het Giethemer Kerkpad en de spoorbrug.*
- *Behoudens de linkeroever vanaf het Giethemer kerkpad tot +/- 350 meter in benedenstroomse richting.*

De Midden-Regge

- Vanaf het Exo (de Wisselmaat) te Wierden tot aan de Rijssensestraat in Rijssen.
- Het gedeelte vanaf de Maatgraven tot aan de Burg. H. Boersingel te Nijverdal.
- Rechteroever vanaf de Mozartlaan tot de Bleekweg te Nijverdal.
- Linkeroever vanaf de Burg. H. Boersingel tot de Mozartlaan.
- Linkeroever: vanaf 100 meter bovenstrooms de Kerkstraat tot de Wierden- sestraat.
- Vanaf de Steen van Canadabrug te Nijverdal tot het Kanaal Almelo-Hancate (behoudens het gedeelte dat is afgezet met hekwerken).

De Boven-Regge vanaf de Schuilenburgerbrug tot aan de Vecht.

Twentekanaal

Sportvisunie:

Er wordt ontraden om vis uit het Twentekanaal te consumeren. Gelieve niet te vissen binnen een straal van 10m van een wild uitteedplaats.

Vanaf de sluis te Eefde tot de Lonnerkerbrug te Enschede en de **zijtak tot Almelo, plus de aanliggende zandvangers**, zoals hierna nader omschreven:

Het is verboden:


- *Zich te bevinden tussen de sluis Hengelo en het hek bij de Waarbeek.*
- *Te vissen tegenover de botenhuizen tussen de RWS borden (in Hengelo).*
- *Te vissen binnen een afstand van 100 meter van een sluis of een stuw.*
- *Achter de hekken van Rijkswaterstaat te bevinden met de auto zonder door de Regio Oost verleende wedstrijdvergunning.*

Nadere omschrijving **zandvangers**:

Het gedeelte van de Bolksbeek hetwelk zich uitstrekt tussen de lijn evenwijdig aan en op een afstand van 100 meter van de as van de rijksweg Goor-Lochem enerzijds en het aflatwerk in de zuidelijke kanaaldijk anderzijds.

De zandvangers van:

- Het zuidelijke afwateringskanaal bij km. 22.100.
- De Schipbeek aan de noord• en zuidzijde van het kanaal bij km. 23.000.
- De "Slinge".
- De Molenbeek bij km. 28.100.
- De Poelsbeek bij km. 29.150.
- de Bolscherbeek bij km. 31.800.
- de Oelerbeek bij km. 41.190.

IJssel  vanaf de Geldersche Toren bij Spankeren (km 913.700) stroomafwaarts tot de zuidkant van Kampen (km 993.800).

Voor wat betreft looprechten (en recht van overpad) nabij Zwolle geldt:

Looprecht langs beide zijden van de IJssel tussen km. 970.600 en km 989.000, met uitzondering van industrie- en natuurgebieden. Recht van overpad in de volgende landerijen nabij Zwolle:

Aan de rechteroever (Overijsselse zijde):

- Vanaf de dijk over de noordelijke insteekhaven van de centrale Harculo.
- Vanaf het Beekmanpad (wildrooster) het pad aan de zuidgrens en liggend in terrein van SBB.
- Vanaf het oude Kleine veer tot de spoorbrug: F.H.M. van de Kolk, via het pad naar het nieuwe Kleine veer gemeente Zwolle: de heer Kok, J. Groten en G.J. Westmeijer.
- Tussen de spoorbrug en de verkeersbruggen; via pad SBB naar de vogel waarneempost.

- Tussen Zalkerveer en km 989.000; H. Zunneberg, H. van Ittersum en J. Sellis.

Aan de linkeroever (Gelderse zijde):

- Tussen het Apeldoornskanaal en de spoorbrug: H. Kwakkel.
- Beneden de bruggen: H. van Raalte, D.E. Rave, J.G.M. Hoekman en J. van Gelder.

Bijzondere bepalingen:




In de periode van 28 februari tot 1 juli geldt een verboden tijd voor het recht van overpad door het terrein van Staatsbosbeheer aan de Uiterwijkseweg (bij de dijktrap) even ten noorden van Wilsum. Er mag alleen van het looprecht gebruik gemaakt worden tussen een half uur voor zonsopgang en een half uur na zonsondergang. Het plaatsen van tenten windschermen e.d. is verboden.

WATEREN PER GEMEENTE

Rayon 1

GEMEENTE ALMELO

Sportvisunie:

Kanaal Almelo Nordhorn    (vanaf het Overijssels kanaal tot aan het Banisgemaal)

Almelose Aa

De Hagen

Basculevijver (inclusief watergang)

Vijvers Bedrijvenparksingel




Het Kanaal Almelo-Nordhorn    Gravenallee tot J. Banisgemaal te Almelo.




De Weezebeek    vanaf de Bornsebeek tot de Nieuwe Graven.

De Loolee   

De Oude Bornsebeek    vanaf oude Albergerweg tot de uitmonding Lateraalkanaal.



Het Lateraalkanaal    vanaf het Kanaal Almelo-Nordhorn tot de rijksweg 36.

Markgraven    vanaf Ootmarsumsestraat (Harbrinkhoek) tot uitmonding in Lateraalkanaal (Almelo)

De Nieuwe Graven    vanaf de Weezebeek tot aan de Exosche Aa m.u.v. het gedeelte op de linkeroever ter plaatse van de rioolwaterzuiveringsinstallatie.

De Bornsebeek    vanaf watergang 15-4 tot de Mastboersweg.



De Exosche Aa    vanaf de Nieuwe Graven tot de A35.


De Hollandergraven    en de Boven-Veenleiding vanaf het Lateraalkanaal bij de Markgravenweg te Almelo tot het Lateraalkanaal benedenstrooms van de Wierdenseweg te Vriezenveen.

Kanaal Almelo de Haandrik    vanaf 100 m ten noordoosten van de sluis te Almelo tot 100 m ten zuiden van de sluis bij de Haandrik te Gramsbergen.

Schipsloot tussen het Lateraalkanaal en de Boslandweg.

GEMEENTE BERKELLAND

De Schipbeek    vanaf Rietmolen tot de Needseweg net voor de zandvang.

Ramsbeek 




De Bolksbeek   

GEMEENTE BORNE




De Oude Bornsebeek    vanaf de A1 tot oude Albergerweg nabij Almelo.

GEMEENTE DINKELLAND

Omleidingskanaal Stroothuizerweg    tot de Dinkel in Lattrop.

Verbeterde Dinkel    vanaf de Frensdorferweg tot de Duitse grens.




Dinkelkanaal    vanaf de Beneden-Dinkel tot de Duitse grens.




Hollandsegraven    vanaf kanaal Almelo-Nordhorn tot de verbeterde Dinkel.




Gele en Rammelbeek    vanaf de rijksgrens tot het Dinkelkanaal.




Het Kanaal Almelo-Nordhorn    van de Duitse grens tot de Ageleweg nabij Reutum.

De Fleringer-Molenbeek    vanaf kanaal Almelo-Nordhorn tot aan de Loolee.

De Gammelkerbeek    vanaf de Deurningerbeek tot de Bornsebeek.

De Deurningerbeek    vanaf watergang 15-3 tot de Gammelkerbeek.

De Koppelleiding    tot de rijksweg Hengelo-Enschede.

De Stiftsbeek    vanaf het verdeelwerk bij de Middensloot aan de Stempelsdijk tot het kanaal Almelo- Nordhorn.

Sikkersbeek tussen de Lolee en de brug in de Dulderbroekweg.

GEMEENTE ENSCHEDE

Recreatiepark Het Rutbeek te Usselo

Voor het houden van wedstrijden is schriftelijk toestemming vereist van de Sportvisunie en van de beheerder van recreatiepark Het Rutbeek. Het voeren en het in bezit hebben van visvoer is verboden. Er mag alleen vanaf de oever op de daartoe aangewezen plaatsen worden gevisd. Voor het vissen vanuit boten is de toestemming van de beheerder vereist. Verordeningen van het recreatiepark blijven onverminderd van kracht.




- Het is verboden vissen mee te nemen

- Leefnet is verboden

Christinalustvijver gelegen aan de Tweekelerbeekweg.

- Het is verboden vis mee te nemen

- Het is verboden een leefnet te gebruiken

De Elsbeek    vanaf het beginpunt tot aan de uitmonding in het Twentekanaal.

Usselerstroom (watergang 20-11), vanaf de weg Buurse-Enschede tot aan de uitmonding in het Twentekanaal, met uitzondering van het gedeelte waar de tuinen van huizen grenzen aan de Usselerstroom. Daar waar tuinen van




huizen grenzen aan de Usselerstroom is het vissen op beide oevers verboden.

Brandemaatvijver

- *Het is verboden vis mee te nemen*
- *Het is verboden een leefnet te gebruiken*

GEMEENTE HAAKSBERGEN

De Hagmolenbeek (watergang 20-5), vanaf de Drekkersstrang tot aan de uitmonding in het Twentekanaal.

De Zandvang    in de Zoddebeek nabij de Nederlands-Duitse grens.

De Buurserbeek    vanaf de Duitse grens tot de plaats Rietmolen.

GEMEENTE HELLEDOORN

De Hoogelaarsleiding vanaf Piksen tot de Midden-Regge.

De Jeruzalemsleiding

Bergingsvijver aan de Helmkruidlaan.

Kanaal Almelo de Haandrik    vanaf 100 m ten noordoosten van de sluis te Almelo tot 100 m ten zuiden van de sluis bij de Haandrik te Gramsbergen, alsmede het gedeelte Zwolschekanaal te Vroomshoop.

De Nieuwe Boksloot gelegen tussen de Lemelerberg en de Eelerberg. Alle te bevissen locaties zijn voorzien van een bordje en waar nodig een hekoverstap:

- Schaddenveldweg
- Coninckserveweg bij gemaal Eelerberg.
- Deel van de Nieuwe Boksloot slingerend langs bosrand en fietspad.
- Nabij Kathuizen.
- Nabij de Vondervoortseweg, de bebouwde zijde is verboden.
- Overgang Nieuwe Boksloot in Noord-Zuidleiding aan de Pollenweg.
- Nabij de uitstroom in Overijssels Kanaal voorbij de wildroosters.

GEMEENTE HENGELO



De Elsbeek tot aan het verdeelwerk Fox te Hengelo.

De Woolderbinnenbeek    vanaf de Omloopleiding tot de Bornsebeek.

De Nieuwe Oelerbeek (watergang 20-10), vanaf de Oelerbeek tot aan de uitmonding in het Twentekanaal.

De Omloopleiding    vanaf het verdeelwerk Fox tot de Oelerbeek.

De Bergingsvijver/zandvanger aan de Vossenbeek/Hesbeek

(Broekvijver)   nabij de Deurningerstraat te Hengelo. *Nachtvissen is alleen toegestaan aan de Deurningerstraat.*




Brugginkswaterleiding vijver bij het begin van de waterloop.




GEMEENTE HOF VAN TWENTE

De Stokkumerfierleiding    vanaf watergang 20-0-1-8 tot het gemaal.

De Hagmolenbeek (watergang 20-5), vanaf de Drekkersstrang tot aan de uitmonding in het Twentekanaal.




Bolscherbeek (watergang 20-4), vanaf de weg Bentelo-Hengevelde tot aan de uitmonding in het Twentekanaal.

Boven-Regge    (watergang 20-1), voor zover deze parallel loopt met het Twentekanaal.

De Schipbeek    vanaf de Roudaalterweg t/m de Needseweg incl. de zandvang.

De Holterdijksbeek vanaf de Herikerweg tot de Boven-Regge, m.u.v. de rioolwaterzuiveringsinstallatie.




GEMEENTE LOCHEM




De Schipbeek    vanaf de Holterweg nabij Wippert t/m de Roudaalterweg.

Dortherbeek vanaf de instroming bij de Schipbeek tot aan de uitstroming van de Haarbeek.

Grachten Lochem

GEMEENTE LOSSER

Omleidingskanaal    westelijke oever vanaf verdeelwerk met de Dinkel tot Lutterzandweg (verharde weg).

Omleidingskanaal    gedeelte Beuningerveldweg tot Stroothuizerweg.

Luttermolen de vijver gelegen op het park Luttermolen in De Lutte.

Let op: verboden vis mee te nemen.

Ruhenbergerbeek vanaf de uitmonding vanuit de Duitse grens tot aan de uitmonding in de Dinkel.

Vijver Tiekeneenseweg Overdinkel

Het is verboden te vissen tussen zonsopgang en zonsondergang, met een tent of windscherm en met een leefnet. Er geldt een meeneemverbod van vis.

GEMEENTE OLDENZAAL

De Bergingsvijver ten noorden van Oldenzaal ter plaatse van de Harplaan.

Het is verboden:

- Te vissen met gevlochten lijnen.
- Vis mee te nemen .
- Het vissen met een leefnet (buiten de goedgekeurde wedstrijden om).
- Met een weerhaak te vissen.
- Het is verboden hier te vissen tussen zonsondergang en zonsopkomst.

Bergingsvijver  ten zuiden van Oldenzaal (Kweekvijver).

Alleen te bevissen vanaf de Noordzijde. Het is verboden te parkeren voor het landkruis. Parkeren kan in de bocht langs de sloot.

GEMEENTE RIJSSSEN–HOLTEN

Enterveen gelegen aan de Elsenerbroekweg. *Na zonsondergang verboden terrein, dus ook niet meer vissen. Het is verboden zich op het water te begeven. Kijk op www.visplanner.nl voor de bevisbare zone.*


De Waterleiding Rijssensewal vanaf de Ligtenbergerdijk in Rijssen tot de Midden-Regge.

Zijtak vanaf de Soestwetering  tot de Espelodijk.

GEMEENTE TUBBERGEN


Het Kanaal Almelo-Nordhorn  van de Agelerweg nabij Reutum tot de Gravenallee nabij Almelo.

De Loolee 

Markgraven  vanaf de stuw bij de Hamveldsweg in Tubbergen tot de

Ootmarsumsestraat nabij Harbrinkhoek.

De Fleringer-Molenbeek  vanaf kanaal Almelo-Nordhorn tot aan de Loolee.


De Reutummerbeek  vanaf de weg Fleringen naar Reutum tot het kanaal Almelo-Nordhorn.

De Matenwatergang vanaf de weg van Fleringen naar Reutum (Haarfertsweg)

tot aan de uitmonding in de 21-1.

Het Geesters Stroomkanaal vanaf de Broekbeek tot het Vriezenveense Veenkanaal.

De Broekbeek vanaf de provinciale weg Langeveen-Geesteren tot het Geesters Stroomkanaal.

De Itterbeek  vanaf de weg Langeveen-Tubbergen tot het Geesters Stroomkanaal.

De Verbindingsleiding  vanaf het verdeelwerk in het Geesters Stroomkanaal tot aan de Veeneleiding.

Zandvang

Bergingsvijver in Geesteren

Mekkelenbergvijver *vissen is na zonsondergang niet toegestaan. Het gebruik van boten en daarmee ook voer-/bellyboten is niet toegestaan. Het meenemen van vis is verboden.*


Bergingsvijver in Tubbergen

GEMEENTE WIJERDEN


Recreatiepark Het Lageveld te Wierden.

- Het is verboden vissen mee te nemen


- Leefnet is verboden

De Exosche Aa  vanaf de A35 tot uitmonding in de Midden Regge.

De Elsgraven  vanaf rijksweg 1 tot de Eversdijk in Enter.

Bergingsvijvers A35/N36 Almelo 

De Entergraven 

- De rechteroever vanaf rijksweg 1 tot de Midden-Regge.
- De linkeroever vanaf rijksweg 1 tot de Bornebroeksestraat in Enter, van de Lagedijk tot het zwembad in Enter, van de brug in de Leijerweerdsdijk te Enter tot de Midden-Regge 

De Maatgraven vanaf de Holterstraat in Rijssen tot de Midden-Regge.

De Hoogelaarsleiding vanaf de Piksenweg tot aan de uitmonding in de Midden-Regge.

De Wendel

- Vanaf de duiker in de Zuidbroeksweg tot de duiker onder de Rijksweg.
- Vanaf de duiker onder de Rondweg Wierden tot aan het eilandje voor de spoorlijn.
- Vanaf ± 25 meter benedenstrooms de spoorduiker tot aan de uitmonding in de waterloop 13. (behoudens de gedeeltes 20 meter beneden- en boven strooms de verduikering in de Bedrijvenparksingel).

Rayon 2

GEMEENTE APELDOORN

De Nieuwe Wetering    vanaf de stuw bij de Kraaijenjager tot Werler (weg).

Stadswateren Apeldoorn

- Drie vijvers aan de Robert Kochstraat
- Vijver Prinsenpark
- Vijver Verzetstrijderspark
- Vijver Sprengenpark
- Vijver a/d Koningslijn
- Vijver Kayersdijk
- Vijver Zuiderpark
- Vijver aan de Reuweg
- Vijver aan de Paramariboweg
- Vijver aan de Rijnstraat *pas op voor de aanwezige hoogspanningskabels.*
- Vijver aan de Haringvliet
- Twee vijvers aan Malkenschoten
- Vijver aan de Laan van Malkschoten
- Twee vijvers aan de Lange Amerikastraat
- Alle vijvers in Apeldoorn, ten oosten van het kanaal, met uitzondering van de vijver langs de Deventerstraat, tegenover de Balustrade en het zuidelijke stuk van de vijver langs de Vellertsdijk (vanaf de Lobreoksweg naar het zuiden).

Het is verboden zich in of op het water te bevinden.

Het is verboden vis mee te nemen.

GEMEENTE BRUMMEN


De Leuvenheimsebeek    bij Brummen.

Oekensche Beek

GEMEENTE DEVENTER

Visrechtgebende is Sportvisunie:

Strang van de IJssel gelegen buitendijks op de linker oever van de IJssel in de gemeente Deventer en Wilp (bij Zandgat Oost Nederland A1).

Zandgat Oost Nederland A1 Deventer nabij Wilp   

Gelderse IJssel (De Kolk) tussen km 941.200 en km 941.800) gelegen aan de westkant van de IJssel even ten zuiden van de brug van de A1 nabij Deventer.




Het is verboden zich op het water te bevinden.

Jachthaven (of Roeikolk) in Deventer    aan de Rembrandtkade.
Looprecht uitsluitend op de openbare oevers.

Zijtak Spekhoek tot de Spanjaardsdijk.

Zijtak Vennemanshoek    tot de Spanjaardsdijk.

Soestwetering    tot de Avergoorsedijk.




Soestwetering    vanaf de Schapendijk te Dijkerhoek en het uitstroompunt in het Overijssels Kanaal.

Zandwetering    van Spanjaardsdijk tot Overijssels Kanaal.




Zijtak van de Soestwetering    (bij Koerkampshoek) tot de Oerdijk bij Lettele.

Zijtak van de Soestwetering    tot de eerste zijtak (bij Stevensland).

Zijtak van de Soestwetering    tot het gemaal Haverslag.

Zandwetering    aan de eerste zuidelijke zijtak.

Moespotsleide, Borgelerleide en Averloseleide




De Oude Schipbeek    vanaf de Schipbeek tot de oude Pothaarsbrug.

De Schipbeek    vanaf de IJssel tot de Holterweg nabij Wippert.

Dortherbeek vanaf de instroming bij de Schipbeek tot aan de uitstroming van de Haarbeek.

Jan Luykenkolk

Vijver Frans van Mierrisstraat

Douwelerkolk    *vissen is uitsluitend toegestaan aan het zuidwest strand.*

Voorhaven

Molenkolk Diepenveen

Rielerkolk *Niet vissen in de buurt van de huizen die in het water gebouwd zijn*




Holterkolk

Schimmelpennincksingel

Buitengracht/singel

Wilgehaantje/Schrijvertje

Basiskanaal incl. 1e, 2e en 3e Havenarm   

Kieftenbeltskolk

Vijver tussen de J.G. Bastiaanstraat en de Leonard Springerlaan

Traasterdijkvijver

Zandwetering vanaf de Schapenzandweg te Diepenveen tot de Diepenveense weg

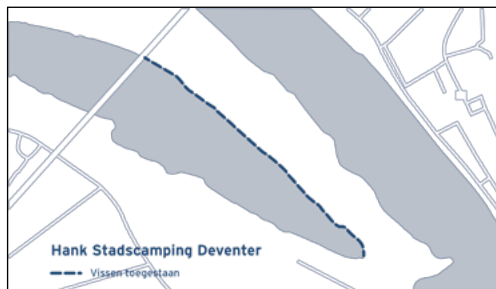
Zandwetering vanaf grondgebied kasteel Groot Hoenlo tot de monding Soestwetering

Hank Deventer Stadsstrand

Niet vissen achter de woningen en voor de terrassen van Stadsstrand Meadow

Hank Stadscamping Deventer

- Vissen in de Hank is alleen toegestaan vanaf de noordelijke oever, vissen vanaf de zuidelijke zijde is niet toegestaan incl. de camping
- Vissen is alleen toegestaan in het gearceerde gebied. Zie kaartje.



De Worp in Hank

Vissen is alleen toegestaan in het gearceerde gebied. Zie kaartje.



GEMEENTE EPE

De Nieuwe Wetering 📏🚰🌿 stuw Kraaijenjager tot Oenerweg.

De Stroombreed 📏🚰🌿 vanaf de Vloeddijk tot de Grote Wetering.

Het Verbindingskanaal 📏🚰🌿 tussen de Grote Wetering en de Stroombreed te Oene.

Recreatiegebied Kievietveld 📏🚰🌿

Voeren is niet toegestaan. Aanwijzingen, gegeven door de medewerkers van Leisure Lands, dienen direct te worden opgevolgd.

GEMEENTE HATTEM

De Evergeune 📏🚰🌿 bij Hattem, alleen het buitendijks afvoerkanaal bij gemaal Antlia.

Aflaatkanaal kan alleen vanaf de noordzijde bevestigd worden.

Jachthaven Hattem

- Alleen te bevissen met de vaste hengel.
- Uitsluitend te vissen vanaf de oever. Vissen vanaf de steigers is verboden (zie www.visplanner.nl).
- Uitsluitend en alleen passanten die zich bij de havenmeester hebben aangemeld voor overnachting mogen vanaf hun boot vissen. Alle andere visserijen vanuit een bootje zijn verboden.

De Gelderse Kolk

Zuiderzeehaven

GEMEENTE HEERDE

De Grote Wetering 📏🚰🌿 vanaf de Achterseweg nabij Markluiden tot het Pouwel Bakhuysegemaal te Wapenveld.

De Nieuwe Wetering 📏🚰🌿 vanaf Oenerweg tot keersluis in Bandijk te Wapenveld.

Het Verbindingskanaal 📏🚰🌿 tussen de Nieuwe Wetering en de Grote Wetering te Wapenveld.

Veluwe wetering kan alleen vanaf de westzijde bevestigd worden.

Jachthaven Veessen

Er mag alleen gevestigd worden met een vaste stok. Vissen vanaf de aanlegsteigers is verboden. Vissen mag op de daarvoor aangelegde vissteigers in het talud.

In de periode van 1 oktober tot en met 31 maart mogen er wedstrijden gevestigd worden vanaf de aanlegsteigers indien deze wedstrijd is aangevraagd bij Regio Oost.

GEMEENTE KAMPEN

Voor onderstaande wateren geldt:

Er mag slechts worden gevestigd met één hengel en aangewezen aassoorten.


Wateren binnen de bebouwde kom van de stad Kampen binnen de volgende grenzen: kruising N763 (Kamperstraatweg) met de Chalmotweg, Chalmotweg tot Venedijk Noord, Venedijk Noord tot Slaper richting N50, N50 in noordwestelijke richting tot aan de IJsseloever (kamperzijde Eilandsbrug) via IJsseloever en IJsselkade in zuidoostelijke richting eindigend ter hoogte van de kruising N763 en Chalmotweg.

- 1 Elke visser dient bij de hengels in de buurt te blijven maximaal 10m.
- 2 Leefnet verbod met uitzondering van wedstrijden met de daartoe aangevraagde schriftelijke toestemming.

- 3 *Vliegvisverbod Burgwal.*
- 4 *Het is niet toegestaan meer dan 5 baarzen in bezit te hebben.*
- 5 *Om te kunnen nachtvisseren dient u in het bezit te zijn van een (door hengelaarsvereniging Ons Vermaak) verstrekte nachtvispas, overzichtskaat nachtviswateren en een vispas van Ons Vermaak. Voor nachtviszones zie www.hvonsvermaak.nl*
- 6 *Tijdens het vissen op roofvis is het verplicht een onthaakmat, onthaaktang en schepnet bij zich te hebben.*
- 7 *Elke visser kan aansprakelijk gehouden worden voor zijn of haar gasten.*
- 8 *Het schuilmiddel voor overdag staat gelijk aan de nacht. Schuilmiddel is slechts toegestaan in groen, bruin, of camouflagekleur.*

Wateren binnen de bebouwde kom van IJsselmuiden binnen de volgende grenzen: Vanaf NS-station naar Trekvaart, Trekvaart tot Veilingweg, Veilingweg, Veilingweg tot Oudendijk, Oudendijk tot Koekoeksweg, Koekoeksweg tot Plasweg, Plasweg tot Grafhorsterweg, Grafhorsterweg tot Frieseweg overgaand in de ir.B.P.G. van Diggelenkade aansluitend op NS-station (inclusief aangrenzende en openbaar toegankelijk gedeelte van de IJsselkade).

IJssel van km 993,8 (vanaf Molenbrug stroomafwaarts) tot km 1.000,5 (vanaf voormalige lichtwachterswoning stroomopwaarts).

Het Koeluchtergat  (de Hank) aan de zuidkant van IJssel bij de Zande tussen km 988.700 (bruggetje) en km 990.100 (monding in de IJssel).

Het Vossemeer 

Het Ketelmeer 

De Kamperwetering vanaf de Oosterholtseweg tot de Drie bruggen.

De Kerkwetering

De Bisschopswetering


De Hoofdwatergang dan wel een gedeelte daarvan, langs Bosjessteeg, Groene Steeg, Rietsteeg en Veilingweg.

Machinetocht

Hoofdtocht, Trekvaart, Voortgang en 2e Dwarsgracht

GEMEENTE OLDEBROEK

HSV O.K.O.:

De Stouwe  bij Oldebroek, alleen het middelste gedeelte van de Stouwe parallel lopend aan de Gelderse Kade.

Vosbergen vijver

GEMEENTE OLST-WIJHE


Oude Wetering vanaf gedeelte 't "Nieuwe Spant' tot aan de koppelleiding Soestwetering-Nieuwe Wetering (Raalterwetering) en tot de Kloosterstraat.

De Soestwetering 

De Koppelleidingen Soestwetering-Nieuwe Wetering, en Soestwetering – Oude Wetering en de daarmee in verbinding staande zijtakken.

GEMEENTE VOORST


Vissen is toegestaan van zonsopkomst tot zonsondergang

De Grote Wetering  vanaf de rijksstraatweg Apeldoorn- Zutphen tot de Vloeddijk.

De Nijbroekse Wetering  vanaf het inlaatwerk bij het toevoerkanaal naar Terwolde tot de Vloeddijk.

De Terwoldse Wetering  vanaf de stuw bij de Rozendaal tot de Grote Wetering in Assendorp.

Het Toevoerkanaal naar Terwolde  vanaf het stuwencomplex bij de Vecht tot het gemaal in Terwolde.

De Vorchterleigraaf  vanaf de Hulbrug tot aan de sluis in de Bandijk met de zijtak in het Wapenvelder Broek naar het gemaal Vorchterbroek.

Bussloo  *vissen is toegestaan van zonsopkomst tot zonsondergang.*

Voeren is niet toegestaan. Aanwijzingen, gegeven door de medewerkers van Leisure Lands, dienen direct te worden opgevolgd. Vissen is toegestaan van zonsopkomst tot zonsondergang.

HSV Voorst:

Watergang in de Voorsterklei

Voorsterbeek Vanaf de spoorduiker in de Oudhuizerstraat tot aan het gemaal bij de Middelbeek m.u.v. het gedeelte op en nabij Het terrein van huize Beekzicht (tussen bruggetje en Rijksstraatweg)

GEMEENTE ZUTPHEN

Perceel 1 van het Twentekanaal  vanaf de Eefdesse sluis tot de IJssel.

Vijvers in de gemeente Zutphen (voor zover in beheer van waterschap Rijn en IJssel).

Met uitzondering van:

- De grote vijver in het Staatsliedenkwartier te Zutphen, inclusief het afvoerkanaal van deze vijver dat naar het gemaal in de IJssel loopt (het zgn. Pompkanaal)

Alle wateren in eigendom van waterschap Rijn en IJssel die afwateren
op een van bovengenoemde wateren en voorzien zijn van een schouwpad.


Rayon 3

GEMEENTE DE WOLDEN

De Oude Hoogeveense Vaart  vanaf de spoorbrug te Meppel tot voormalige Weteringbrug inclusief afgedamde stukken Oude Hoogeveense Vaart tot Ossesluis.


De Veeningervijk te Zuidwolde  voor zover in gebruik als afstromingskanaal tussen het boven- en benedenpad van de Ossesluis.

Omgelegde Hoogeveensevaart vanaf het Meppelerdiep tot aan de Ossesluis. *Het is niet toegestaan de kanaaldijken voor 1 juli te betreden tenzij er gemaaid is.*

De Wold Aa  vanaf Beilerstroom (Meppel) tot en met de gehele bovenloop van de Eerste en Tweede Ruiner Aa, en alle zijtakken.

De Koekanger Aa 

Leiding Haakswold  vanaf de weg Ruinerwold-Meppel tot Haaksveld.

De Parallelleiding  vanaf de Omgelegde Hoogeveense Vaart tussen de voormalige Weteringbrug en Ossesluis.

Braambergersloot

GEMEENTE MEPEL

HSV Dwingelo:

De Oude Vaart van de Lheebroekerweg tot aan de Bennemaastuw.

Staatswateren:

Deel van de Beulakerwijde aansluitend aan het water van Natuurmonumenten.

Deel van de westelijke Belterwijde

Waterschap Reest & Wieden:

De Beneden Stouwe en de Nieuwevaart van Molengat tot de provinciegrens Drenthe.

De Buitenhaven gelegen ca. 150 m ten zuiden van Blokzijl aan de oostkant van het kanaal.

De Thijssengracht van de Beulakerweg tot Molengat en van het Giethoornse meer tot aan het kanaal Beukers.

De Stouwe

Sportvisunie:

De Oude Hoogeveense Vaart 

Wachthaven Meppelerdiep

Er mag uitsluitend gevisd worden vanaf de walkant.

Het Meppelerdiep 

Van de Galgenkampbrug te Meppel tot Zwartsluis, de monding van het nog open zijnde gedeelte van het Oude Diep t.o. Kriekenhuizen nabij Zwartsluis, uitgezonderd de tot het Meppelerdiep behorende oude armen.

Alleen het vissen op schubvis is toegestaan

Looprecht Meppelerdiep

Vergunning tot het betreden van de hieronder vermelde oevers:

- Het bij het Rijk o.m. in eigendom zijnde buitentalud langs de noordwestelijke oevergedeelten van het Meppelerdiep, van km 5.040 (boerderij Doosje) tot km 6.710 (zuidwestelijke grens rijksopslagterrein met haven) en van km 6.884 (noordelijke grens rijksopslagterrein met haven) tot km 8.958 (grens fabrieksterrein Koudasfalt N.V.). *Tijdens de periode 15 maart t/m 30 juni mag van deze vergunning geen gebruik worden gemaakt.*

Voor het natuurreservaat Meppelerdiep, omgeving Oord 'Doosje' gelegen aan de N375 is de vergunning alleen geldig op de na volgende dijk/voetpaden:

- Het voetpad ter breedte van 2 m, gelegen langs het Meppelerdiep richting Meppel Ten N.O. van het Oord "doosje".
- Het voetpad ter breedte van 2 m richting Zwartsluis naast het aan Staats-bosbeheer toebehorende bebossing, ten westen gelegen van het Oord "Doosje".

Voor genoemde paden geldt tevens dat de toegang is verboden tussen een half uur na zonsondergang tot een half uur voor zonsopgang.


De Oude Hoogeveense Vaart  vanaf de Oosterbroekweg te Meppel tot voormalige Weteringbrug inclusief afgedamde stukken Oude Hoogeveense Vaart tot Ossesluis.

Het gebaggerde gat nabij Meppel  (Stellinkgat / Zwanenmeer) gelegen aan de Oosterbroekenweg.

- *Het is niet toegestaan de auto's in de berm aan de snelwegkant te parkeren.*
- *Het parkeren aan de overzijde het fietspad is alleen toegestaan tot aan 1e hek na de bocht.*

Omgelegde Hoogeveensevaart  vanaf het Meppelerdiep tot aan de Ossesluis. *Het is niet toegestaan de kanaaldijken voor 1 juli te betreden tenzij er gemaaid is.*

De Wold Aa  vanaf het Mallegat (Meppel) tot en met de gehele bovenloop van de Eerste en Tweede Ruiner Aa, en alle zijtakken.


De Paralleleiding  vanaf de Omgelegde Hoogeveense Vaart tussen de voormalige Weteringbrug en Ossesluis.

Alle bevisbare **waterleidingen**, eigendom van het waterschap, in de polder **Nijeveen Kolderveen**.

De Zuigput  aan de Bramenweg.

De Zuigput  aan de Westergrift te Kolderveen.

Oude Vaart 

De Waterleidingen  Gelegen in het gebied dat wordt omsloten door de Oude Vaart, Drentsche hoofdvaart, rijksweg 32 vanaf de Pijlerbrug tot de brug over de Oude Vaart.

Extra beperkende bepalingen.




- *Het is verboden zich op de taluds van de waterleidingen te bevinden.*
- *Het is verboden te vissen binnen een afstand van 20 meter vanuit kunstwerken.*

Gemeentelijke wateren Meppel

Meppeler Hengelaarsvereniging:

- *Snoek en karper moet onmiddellijk na de vangst levend in hetzelfde water worden terug gezet.*
- *Boten te water laten is verboden.*


Vis- en looprecht in alle wateren in eigendom gemeente Meppel waaronder:


- De Wachthaven
- Haven industrieterrein oevers D
- Buitenhaven Pr. Hendrikkade
- Oude Jachthaven Schuttevaerstraat
- Mallegat
- Water Vissersingel
- Noorderparkvijver
- Vijver Hesselingen
- Industrieterrein Noord 
- Water in Oosterboer
- Woonschepenhaven aan de Drentse Hoofdvaart tot de 3 kalkovens.
- Haven Industrieterrein Oevers D (Sethehaven) 
- Wachthaven Meppelerdiep 

De Reest vanaf rijksweg 32 tot de uitmonding bij de Meppelersluis.

GEMEENTE STAPHORST

Het Meppelerdiep (zie gemeente Meppel)

De Tippe  te Staphorst. *Alleen vissen op de aangewezen plekken. Verboden zich op het water te begeven.*

De Dedemsvaart  van Hasselt tot mond Beentjesgraven.

De wateren in de Noordoostpolder

HSV Het Poldervoortje te Emmeloord:

Leemvaart

Urkervaart 

Zwolsevaart 

(nachtvissen in het Voorsterbos en Waterloopbos is niet toegestaan)

Creilervaart 

Espelervaart 

Nagelervaart 

Enservaart 

Marknesservaart 


Ruttensevaart 

Zuidvaart 


Luttelgeestervaart 

Industriehavens Emmeloord 

Vollenhoverkanaal 

Vollenhovermeer 

Kadoelmeer 

Kuindervaart  op het stuk in het Kuinderbos is vissen alleen toegestaan op de aangewezen visplekken.

Alle vaarten en tochten in de **gemeente Noordoostpolder** 

GEMEENTE STEENWIJKERLAND

HSV Steenwijk:

Eesveensche wetering

Kallenkoterwetering

Algemene Bond van Binnenvissers NW-Overijssel:

Het gebruik van een meertandige haak is alleen toegestaan bij het vissen met kunstaas of takels voor dood aas. De sportvisser mag slechts één snoek en één snoekbaars in bezit hebben.

Kleine Belterwijde

Schutsloot

Toppenkolkje

Stobbenkolkje

Oostelijke Wetering

Brouwersgaten

Hoosjesgracht

Dorpsgracht

Bruggetjesgracht

Bovenboersevaart

Zuideindigerwijde

Dwarssloot

Kerkgracht

Oostelijke en Westelijke Schutsloot

Haagjesgracht

Klosservaart

Paaslooervaart

Brouwersgracht

Pinkesloot

Havenkolk te Blokzijl

HSV Het Baarsje - Oldemarkt:

Het Vijverpark

De Kalenbergergracht provincie Overijssel.


De Ossenzijlersloot vanaf de Linde tot Jachtwerf Vri-Jon b.v. te Ossenzijl, provincie Overijssel.

Het Nieuwe Kanaal van Kuinre tot Tussenlinde, provincie Overijssel.

Voor het water van de provincie Overijssel:

HSV Het Poldervoorntje te Emmeloord:

Voormalige buitenhaven van Blokzijl 

Gedeelte Blokzijl-Kadoelen   aanvangende bij de keersluis van de haven(sas) en eindigend bij de grens van de Noordoostpolder. *Voor het betreden van gronden en oevers die zijn verpacht dient vooraf toestemming van de betrokken pachter te zijn verkregen. Het is verboden te vissen in de voorhaven van het gemaal Smeenge en in de Voorstersluis.*

Kanaal Beukerssluis tot Blauwe Hand, incl. vaargeul door de Oostelijke Belter over een breedte van 30 m gerekend vanaf de strekdam.

Kanaal Blauwe Hand-Giethoorn-Steenwijk tot het Steenwijkerdiep.

Kanaal Steenwijk-Ossenzijl vanaf het Steenwijkerdiep tot de Kalenbergergracht.

Het Steenwijkerdiep vanaf de Wetering tot en met Steenwijk inclusief de dode arm achter de waterzuivering en de passantenhaven.

De Wetering vanaf het Giethoornsemeer tot de Heuvengracht.

De Arembergergracht vanaf de Arembergersluis tot de Beulakerwijde, Provincie Overijssel.

De Linde vanaf de Helomavaart tot 80 meter ten noorden van de weg Rondebreek.

Cornelisgracht van het kanaal Beukers-Steenwijk tot **de Walengracht**.

Vledder Aa

Gierwal

Nijensleker Schipsloot

Havelter Schipsloot

Tussenlinde vanaf de brug over de Nieuwe Vaart tot Schoterzijl, provincie Overijssel.

Noorderdiep van Blokzijl tot het Giethoornse Meer, provincie Overijssel.

Het Bovenwilde gelegen in de gemeente Steenwijkerland, voor zover in eigendom van de gemeente. Algemene Bond voor Binnenvissers. Industriehaven Groot Verlaat:

De haven op het industrieterrein Groot Verlaat

Dolderkanaal

Algemene Bond voor Binnenvissers, voor het water van het ministerie van EZ:

Worstslot vanaf het gemaal tot de Wagenweg.

Wateren Vereniging tot behoud van Natuurmonumenten:

Beulakerwilde

Kleine Beulaker

Boschwilde

Schutsloterwilde

Korversgaten m.u.v. delen van het Leeuwendeld en achterweiden.

Belterwilde ten oosten van de strekdam.

Belterwilde ten westen van de strekdam tot de Arembergergracht m.u.v. het gebied Arembergergracht tot het Boschwilde.

Walengracht van het Beulakerwilde tot het Giethoornse Meer.

Thijssengracht Evenhuis tot het Giethoornsemeer.

Havenkolk te Blokzijl

Giethoornse Meer

Het Molengat

Zuiderdiep Blokzijl kad G114 ged

Gebied tussen Zuidveen en De Stouwe en de Thijssengracht vanaf Evenhuis tot het kanaal Beukers-Steenwijk waaronder de Boerensloot, de Aukenvaart (Dwarssloot) incl. het Gat van Bosma, De Elssloot, De Langesloot en het Rungat

Het betreden van gras- en rietlanden langs de wateren van Natuurmonumenten is niet toegestaan.

Bij waterschap Drents Overijsselse Delta

Westelijke vaart van Thijssengracht tot Beulakerwilde.

Thijssengracht van de Beulakerweg tot het Molengat.

Het Ettenlandskanaal van de Beulakerwilde tot het Vollenhovermeer voor zover toegestaan door het waterschap.

De Westelijke Vaart van de Thijssengracht tot de Beulakerwilde.

De Roomsloot van Nederland tot Noorderdiep incl. de zuigaten.

De Muggebeetsevaart en het Moddergat

De Hoofdwatergangen polders Wetering Oost en West

De Hoofdwatergangen polders Giethoorn en Halfweg

De Hoofdtochten en de Slibkolk polder Gelderingen

De Hoofdwatergangen Baarlinger- en Noorderpolder

De Hoofdwatergangen Barsbekerbinnenpolder

De Hoofdwatergangen in de gebieden Ambt Vollenhove, Wendel,


Kadoelen, de Bent- en de Beulakeruiterdijken

De Hoofdwatergangen in het gebied IJsselham

De Hoofdwatergangen in het Leeuwendeld

De Hoofdwatergangen in het Marker-, Tussen- en Buitenbroek bij Oldemarkt.

De Hoofdwatergangen in het Oosterbroek bij Oldemarkt

De Zandwinput Onna  gelegen ten zuiden van Onna in de driehoek Dwarssloot Oost, Burg. Slompweg en de Stouwe. *Gevist kan er worden vanaf de strekdammen. In verband met begrazing is het verboden het terrein met hond(en) te betreden.*

De Slibkolk polder Halfweg

De Kolk bij het Tolhuis aan de Barsbekerdijk.

De **tochten** in de **Buitenpolder** achter Kuinre.

De **Stouwe** en de **Thijssengracht** vanaf Evenhuis tot het kanaal Beukers-Steenwijk.

Steenwijker Aa van de Drentse grens tot de spoorbrug, inclusief de zijwateren in de wijk Woldmeenthe.

De Beneden Stouwe en de Nieuwevaart van Molengat tot de provinciegrens Drenthe.

De Bentpolderwetering en het toevoerkanaal tot het Molengat

De Vloddervaart vanaf de brug Hogeweg tot de Woldlakeweg.

Hoofdtochten in het Buitenbroek

Het gebied t/m Rungat het gebied tussen Zuidveen en De Stouwe en de Thijssengracht vanaf Evenhuis tot het kanaal Beukers-Steenwijk waaronder de Boerensloot, de Aukenvaart (Dwarssloot) incl. het Gat van Bosma, de Elssloot, de Langesloot en het Rungat.

Wateren van Staatsbosbeheer (De Weerribben):

De Heuvengracht

Het is niet toegestaan te vissen van één uur na zonsondergang tot één uur voor zonsopkomst. Het gebruik van lokvoer is verboden. Alle aanwijzingen van het bevoegd personeel van Staatsbosbeheer moeten onverwijld worden opgevolgd.

Het Recreatieplan De Kluft

In het recreatieplan mag uitsluitend vanuit een vaartuig worden gevist. Alleen campinggasten (in bezit van vergunning) mogen vanaf de oever van camping De Kluft vissen.

De Diepe Wiede deel uitmakend van Natuurreservaat De Weerribben.

Twaalf dachten eerste gedeelte bij 't Hoerekind. *Alleen vissen vanuit een boot.*

Vaartgat van Tietema van Kalenbergergracht tot Tweede Bokvaart. *Alleen vissen vanuit een boot.*

De Hogewegsloot uitsluitend te bevissen vanaf gemaaide oevers aan de Hoogewegzijde.

De visvijvers aan de Hogeweg uitsluitend te bevissen vanaf gemaaide oevers.

De Pijlmanstvaart van de Kalenbergergracht tot de eerste splitsing van de Tweede Bokvaart.

't Jurries van de Kalenbergergracht tot de eerste kruising van de Tweede Bokvaart.

Het Meenthegat van de Kalenbergergracht tot de eerste kruising van de Tweede Bokvaart.

In de Pijlmanstvaart, 't Jurries en het Meenthegat mag uitsluitend worden gevestigd met de aangewezen aassoorten. Het is verboden aan de oevers af te meren en/of deze te betreden.

Wateren in de Blankenhammerpolder

GEMEENTE WESTERVELD

De Oude Vaart vanaf de Bennemaatstuw tot de uitmonding in de Drentse Hoofdvaart.

Wapsveensche Aa

Oude Leisloot

Ruiner Aa

Koekanger Aa

Havelter Schipsloot

Kwasloot

Nijensleker Schipsloot

Slingergrup

Tilgrup Vledder Aa

Wapseveenser Aa

Watergang nr. A-05 10

Watervoorzieningsleiding Wapse

Zekte

GEMEENTE ZWARTEWATERLAND

De Dedemsvaart    van Hasselt tot mond Beentjesgraven.

De Binnengracht en de Buitengracht    te Hasselt.

Het Zwarte Water   

Het looprecht over het Jaagpad, wat is gelegen aan de Cellemuiden te Hasselt, is uitsluitend voorbehouden aan leden van HSV Zwartewaterland. (zie borden ter plaatse)

- Tussen km 8.000 en km 16.500, inclusief de afgedamde arm aan de linkerzijde van het Zwarte Water nabij km 8.050 en incl. de Streng vanaf de noordzijde van de kom van Hasselt tot aan het Zwarte Water.
- Vanaf km 19.550 tot aan de uitmonding in het Zwarte Meer, nabij km 21.000.

Het Zwarte Water   

VV de Hengelsport te Zwolle:

- Vanaf stadsgracht tot Westerveldse Zijl.
- Van km 4.600 ter hoogte van de Westerszijl tot aan de oude afgedamde arm, genoemd het Waaigat, ong. ter hoogte van km 7.450.




Het Meppelerdiep    (zie gemeente Meppel).




De Nieuwe wetering   vanaf Genemuiden tot aan Ruimzicht.

Hasseltse Wetering (gedeeltelijk)

Venerietekanaal vanaf het Venerietegemaal tot aan de uitmonding in De Goot-Zwartewater.

De haven op het industrieterrein Kraanerweerd    in Zwartsluis. *Uitsluitend publieke oevers, wegen en paden mogen worden betreden.*

Overlaatkanaal    lopende vanaf het gemaal Streukelzijl tot aan de Dedemsvaart.

Steenwetering (Grift)   

Toe- en afvoerkanaal van het gemaal te Zwartsluis 

Stadsgracht vanaf de Sluiskolk tot aan het Keppelbrugje.

Haven de Beer

Kolk Bodewes

Het is niet toegestaan zich te begeven op gronden en dergelijke buiten de bermen langs het viswater, tenzij deze uitdrukkelijk zijn opengesteld.

VV De Hengelsport Zwolle:

Zwarte water




(Vanaf de stadsgrachten) tot kmraai 8.000 (ongeveer ter hoogte van de hoogspanningsmasten). Looprechten aan beide zijden van het Zwarte Water. Tevens hebben de leden aan de linkeroever, vanaf gemaal Rademakerszijl tot de Vecht, het recht van overpad. Looprechtverleners: G. Meijer, J.A. Pluim en J. Put.

Rayon 4

GEMEENTE COEVORDEN

De Coevorderstadsgracht    vanaf de sluis in de Lutterhoofdwijk tot de Jan Kuipersbrug over het Stieltjeskanaal.

Het Coevorden-Vechtkanaal.   

De Lutterhoofdwijk    vanaf de inlaatstuw aan de Trageldijk te Coevorden tot aan de afslag Steenwijksmoer, uitsluitend de oever aan de zuidzijde en vanaf deze wegovorgang tot aan de stuw ten oosten van Slagharen uitsluitend de oever aan de noordzijde en aan de zuidzijde uitsluitend vanaf de speciale vissteigers.

GEMEENTE DALFSEN

De Marswetering

Geen looprecht op de Landerijen van het landgoed Rechteren.




Dalfserveldwetering   kijk voor exacte locaties op de VISplanner.

Langssloot  

Emmertochtsloot   kijk voor exacte locaties op de VISplanner.

GEMEENTE HARDENBERG


Kanaal Almelo de Haandrik    vanaf 100 m ten noordoosten van de sluis te Almelo tot 100 m ten zuiden van de sluis bij de Haandrik te Gramsbergen, alsmede het gedeelte Zwolschekanaal te Vroomshoop.




De Dedemsvaart    van de mond Ommerkanaal tot de Rollepaal.




De Dedemsvaart vanaf de stuw de Meele tot de uitmonding van de Beentjesgraven.




Deel Dedemsvaart    nabij het Kolenbranderbos.

Het Coevorden-Vechtkanaal

Stobbeplass Hardenberg  gelegen aan de N377 tussen Dedemsvaart en Slagharen. *Geen toegang na zonsondergang tot en met zonsopkomst. Het nachtvisseren is alleen toegestaan voor degene die via de KSN regio Zwolle, een speciale toestemming hebben om te mogen nachtvisseren. Het water is alleen vanaf het Ommerkanaal toegankelijk. In dit water mag niet gevoerd worden. Het is verboden te vissen vanaf de kant van het weiland.*

De Korte Wijk    uitsluitend de oever aan de zuid- en westzijde.




De Radewijkerbeek    vanaf de Duitse grens tot de Vecht beide oevers, m.u.v. de oevers op Duits grondgebied.

De Randwatergang    vanaf de Duitse grens tot de Radewijkerbeek.



De Middenwatergang    vanaf camping Het Hoge Holt te Gramsbergen tot aan de Overijsselse Vecht.




De Molengoot    vanaf de Slagenweg in Gramsbergen tot aan de Vecht.




De Dooze    vanaf de Duitse grens tot aan 't Lijntje.

't Lijntje    vanaf de Dooze in 't Lijntje tot aan het Kanaal Almelo-de Haandrik.




De Randleiding    vanaf het Kolenbranderbos tot aan rijksweg 34.

De Kolenbranderwijk    vanaf de Otterswijk tot aan het Verlengde Ommerkanaal.



De Drentse Wijk    vanaf de Braambergssloot tot aan het Verlengde Ommerkanaal.




De Verbindingswijk    vanaf de Driehoekweg/v.Royenshoofdwijk tot aan het Ommerkanaal.

De Dommerswijk    vanaf de Drentse grens tot de Lutterhoofdwijk.




Het Ommerkanaal    vanaf de Glashutttestuw te Dedemsvaart tot aan de Vecht.

Het Verlengde Ommerkanaal    vanaf de provinciale weg ten noordoosten van Slagharen tot aan de Glashutttestuw te Dedemsvaart.

De Lutterhoofdwijk   vanaf de inlaatstuw aan de Trageldijk te Coevorden tot aan de afslag Steenwijksmoer, uitsluitend de oever aan de zuidzijde en vanaf deze wegovorgang tot aan de stuw ten oosten van Slagharen uitsluitend de oever aan de noordzijde en aan de zuidzijde uitsluitend vanaf de speciale vissteigers.

Afwateringskanaal    van de Kieftbrug in de weg Holthema-Holthone tot de instroom in de Overijsselse Vecht nabij Gramsbergen.



Gat van Joosten    (Nabij Gramsbergen)

Spartelvijver    voor de ligging en bevisbare zones kijk op www.visplanner.nl.

Dedemsvaart (watergang in Dedemsvaart)

Vijver in Lutten

In Dedemsvaart

- **Vijver Kotermeerstal**    nachtvisseren alleen toegestaan vanaf de oost en westzijde.

- **Vijver De Veenbies**

In Gramsbergen

Sportvisunie:

- **De Telgte** *visvijver gelegen langs De Telgte in Gramsbergen.*

- **Vijver De Garsten**

- **Passantenhaven** *Het is verboden met een werphengel te vissen in de passantenhaven. Vissen is alleen toegestaan in overleg met de Havenmeester 06-29596252.*

- **Vijver achter Dorpshuis**

In Hardenberg

- **Vijver Baalder**
- **Vijver Baalderveld**
- **Heemsermarschpark**
- **Vijver Marslanden**
- **Insteekhaven** 

In Lutten

- **Vijver Begraafplaats**

In De Krim

- **Vijver Noorderkroon**

In Bergentheim

- **Sporthal**

Bruchterbeek

Broeklandensloot

Lange Wijk

Van Rooyenshoofdwijk het deel dat gelegen is tussen de Hoopmansveenweg en de Langewijk.

Collendoornerveensloot ten oosten van de Middenweg.

Alle niet genoemde wateren gelegen in het Overijsselse deel van het beheersgebied van het waterschap Vechtstromen 


Visvijvers wijk Kotermeerstal met uitzondering van de oeverzone bij de woonhuizen. Dit visrecht betreft de kadastrale percelen 6207, 6223 en 7377.

GEMEENTE OMMEN

Bijkersplas 


Het Nieuwe Stroomkanaal  tot de Vecht.


Kanaal Almelo de Haandrik  vanaf 100 m ten noordoosten van de sluis te Almelo tot 100 m ten zuiden van de sluis bij de Haandrik te Gramsbergen.

Zandwinput Brouwersgat aan de Bijkersweg  even ten zuiden van de weg Nieuwleusen-Balkbrug(N377) in de omgeving van Vinkenbuurt.


De Marswetering


Geen looprecht op de Landerijen van het landgoed Rechteren.

Beentjesgraven  voor de ligging zie www.visplanner.nl

Stouwesloot  voor de ligging zie www.visplanner.nl

GEMEENTE RAALTE

Noord Zuidleiding vanaf Pollenweg  (ten zuidoosten van Luttenberg) tot het Overijssels Kanaal.

Nieuwe wetering  vanaf hoevenbrug tot aan Het Nijenhuis.

De Raalterwetering en de **Nieuwe Raalterwetering** 

Er mag niet gevist worden in het gedeelte tussen de Wechterholtweg en Velnerweg (zie www.visplanner.nl)

De Ramelerleide en Ramelerwaterleiding

De Weseper Vloedgraven

De bergingsvijvers in Heino

De Kolkwetering

De Heinose Vloedgraven, Grote Vloedgraven en Kleine Vloedgraven

De Molensloot


Hondemotswetering


Stobbenbroekse waterleiding en Evenbelterwaterleiding

Rechterschots leiding

Bleerhorster waterleiding

Elskamper waterleiding  (incl. de 300 m. zuidelijk gelegen zijtak), westelijk van het Overijssels Kanaal vanaf het Overijssels Kanaal tot de zijtak ca. 450 m. oostelijk van de Veenweg en ca. 400 m. zuidelijk van de Twentseweg.


Oostelijke Zijtak  vanaf de Provincialeweg N348 (S11) tot de Hottenvoorstweg.

Linderteleiding  vanaf de kruising spoorlijn Zwolle-Almelo tot het uitstroompunt in het Overijssel kanaal.

Watergang  vanaf Overijssels Kanaal tot de Heesweg (Zijtak Achterweiden).

Zijtak vanaf het Overijssels Kanaal tot de stuw nabij de Heetenseweg 

Zandwetering vanaf Overijsselskanaal door Witteveen en Schaarsen tot ca. 300 meter voor de Okkenbroekstraat.


Bergingsvijver  nabij Vlessendijk te Nieuw-Heeten.

Vijver nabij Luttenberg  aan de Luttenbergerweg.

Bergingsvijver in Heeten.


GEMEENTE TWENTERAND

De Wester- en Oosterbouwlandleiding  vanaf de weg Vriezenveen- De Pollen tot de Verbindingsleiding.


Kanaal Almelo de Haandrik  vanaf 100 m ten noordoosten van de sluis te Almelo tot 100 m ten zuiden van de sluis bij de Haandrik te Gramsbergen.

Zwolschekanaal  te Vroomshoop.

Het Geesters Stroomkanaal  vanaf de Broekbeek tot het Vriezenveense Veenkanaal.

De Linderbeek  vanaf de Churchilstraat tot aan de uitmonding in de Beneden-Regge.

Het Vriezenveense Veenkanaal 

Het Lateraalkanaal  vanaf de rijksweg 36 tot aan het Overijssels Kanaal te Vroomshoop.

Sportparkvijver 't Midden

Rentievijver industrieterrein Garstelanden *Vissen alleen toegestaan vanaf de weg kant, " groene lijn" zie bijgevoegd bord.*


Het nieuwe Stroomkanaal

- Rechteroever vanaf het beginpunt bij het Vriezenveense Veenkanaal tot aan de Tonnendijk. (de vijver direct gelegen benedenstrooms de Hoofdweg is eigendom van de gemeente Twenterand).
- Linkeroever, alleen voor zover het gedeelte lopende langs het parkje (gelegen tussen de Elsgraven nr.6 en Stroomkanaal nr.6).
- Vanaf de Tonnendijk tot het Kanaal Almelo de Haandrik.


GEMEENTE ZWOLLE

Voor alle wateren van Visserijvereniging de Hengelsport te Zwolle:
Het is bij het vissen op karper VERBODEN om gebruik te maken van gevlochten lijnen.

Visserijvereniging Hengelsport te Zwolle:

Het Zwolle IJsselkanaal  (tussen het Zwartewater en de IJssel ca. 1km).

Het is niet toegestaan tijdens het vissen met boten vaste ligplaatsen te kiezen in of aan het viswater. Het is verboden tussen zonsondergang en zonsopgang te vissen. Het is verboden snoek en/of snoekbaars in bezit te hebben of mee te nemen. Het gebruik van een leefnet is verboden.

Nieuwe wetering  vanaf hoevenbrug tot aan Het Nijenhuis.

Emmertochtsloot  kijk voor exacte locaties op de VISplanner.

Watergang nabij de Lichtmis welke loopt **vanaf de Nieuwleusenerdijk onder de A28 door naar de Steenwetering** 

Oude Wetering vanaf gedeelte 't "Nieuwe Spant" tot aan de koppelleiding Soestwetering-Nieuwe wetering (Raalterwetering) en tot de Kloosterstraat. (gemeente Olst-Wijhe)

De Westerveldse Aa

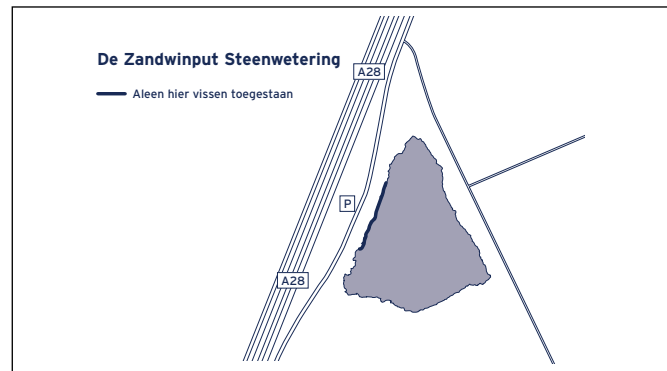
De Herfterwetering

De Zandwetering

De Soestwetering 

De Nieuwe Wetering 

De Zandwinput Steenwetering  aan de oostkant van de rijksweg A28 ter hoogte van parkeerplaats de Markte tussen Zwolle en de Lichtmis.




UITSLUITEND TE BEVISSEN DOOR SPORTVISSERS AANGESLOTEN BIJ DE HENGELSPORTVERENIGINGEN DIE BEHOREN TOT REGIO OOST, GRONINGEN DRENTHE EN MIDDEN

Vooraf in natuurgebieden kunnen afwijkende regels gelden. Informeer u dan ook altijd goed en volg aanwijzingen op borden of van toezichthouders altijd op.

GEMEENTE NOORDOOSTPOLDER

Gedeeld door HSV 't Poldervoortje te Emmeloord:

Casteleynsplas  *Het is verboden zich in of op het water te begeven. Voeren verboden.*

IJSSELMEER, MARKERMEER EN IJMEER

Het IJsselmeer, Markermeer en IJmeer wordt ingebracht door de Sportvisunie, inclusief de looprechten voor de Noordoostpolderdijk en de toestemming om te mogen vissen in de voor het publiek opengestelde natuurgebieden langs de Friese IJsselmeerkust.

Viswater:

IJsselmeer, Markermeer en IJmeer

Er geldt een langere gesloten tijd voor de aassoorten: van 16 maart t/m 30 juni mag niet gevestig worden met dode vis, een stukje vis of enig kunstaaas m.u.v. kunstvliegen kleiner dan 2,5 cm. Men mag in de onmiddellijke nabijheid van het IJsselmeer niet meer dan twee snoekbaarzen en/of vijf baarzen in bezit hebben.

De dijkbelopen rond het IJsselmeer zijn vrij toegankelijk, tenzij borden anders aangeven. Langs de Friese IJsselmeerkust mag gevestig worden in de voor het publiek opengestelde gebieden die als natuurgebied zijn aangegeven. In de niet opengestelde natuurgebieden mag niet worden gevestig (zie bebording en betonning).

Op de meerdijk van de Noordoostpolder mag gevestig worden van hectometerpaal 8 bij Lemmer tot hectometerpaal 243 bij Urk en van hectometerpaal 256 bij Urk tot hectometerpaal 375 bij Schokkerhaven (vzv eigendom van de provincie Flevoland/waterschap Noordoostpolder).

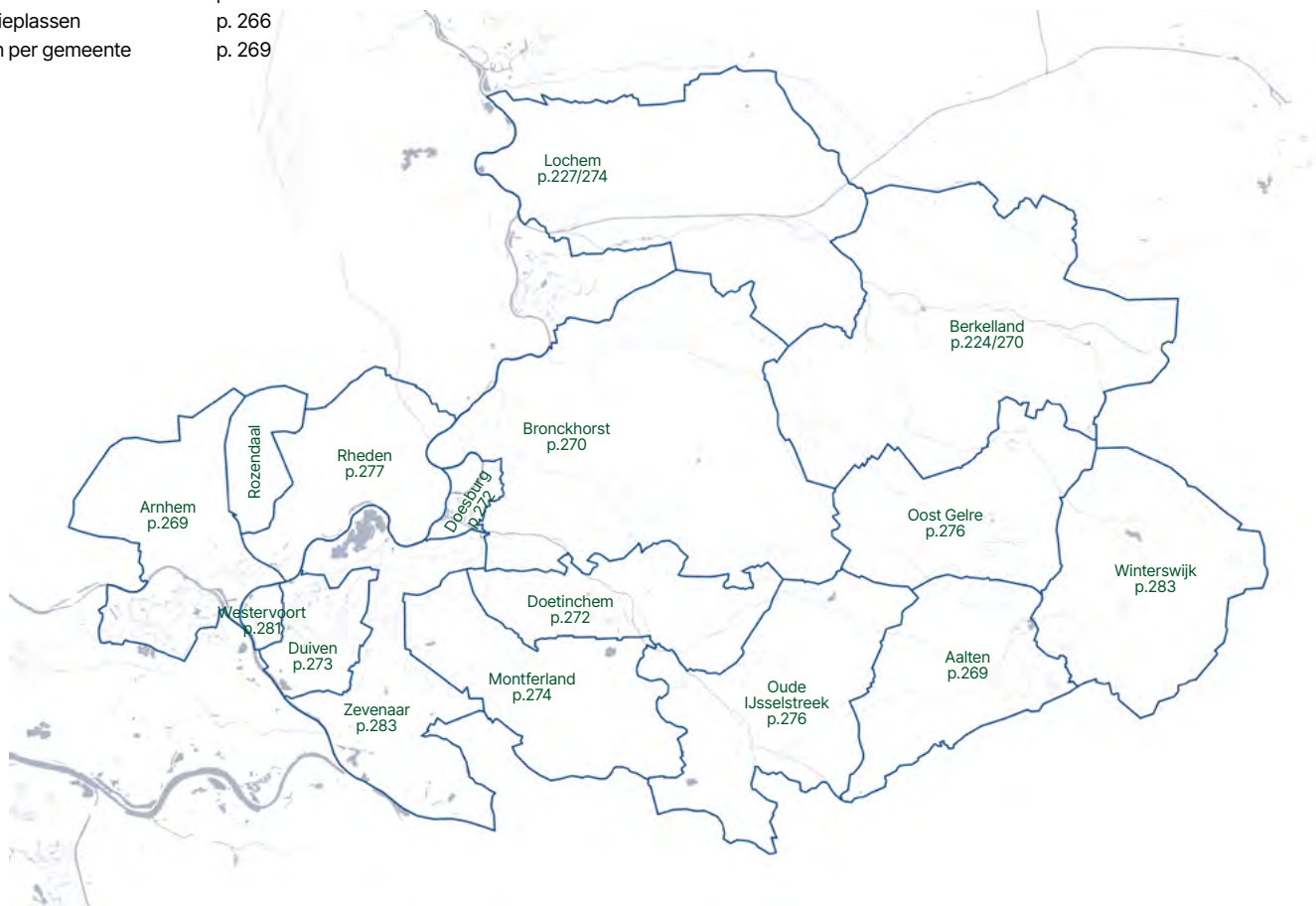
De toestemming geldt uitsluitend voor het te voet betreden van de meerdijk ter beoefening van de hengelsport. Het is verboden bruggen en kunstwerken te betreden, hinder op dammen of wegen te veroorzaken, kunstmatig verdedigde oevers te beschadigen of daarop aanwezige stenen te verplaatsen of te verwijderen. Honden mogen onder geen enkele voorwaarde worden meegenomen op de meerdijk.

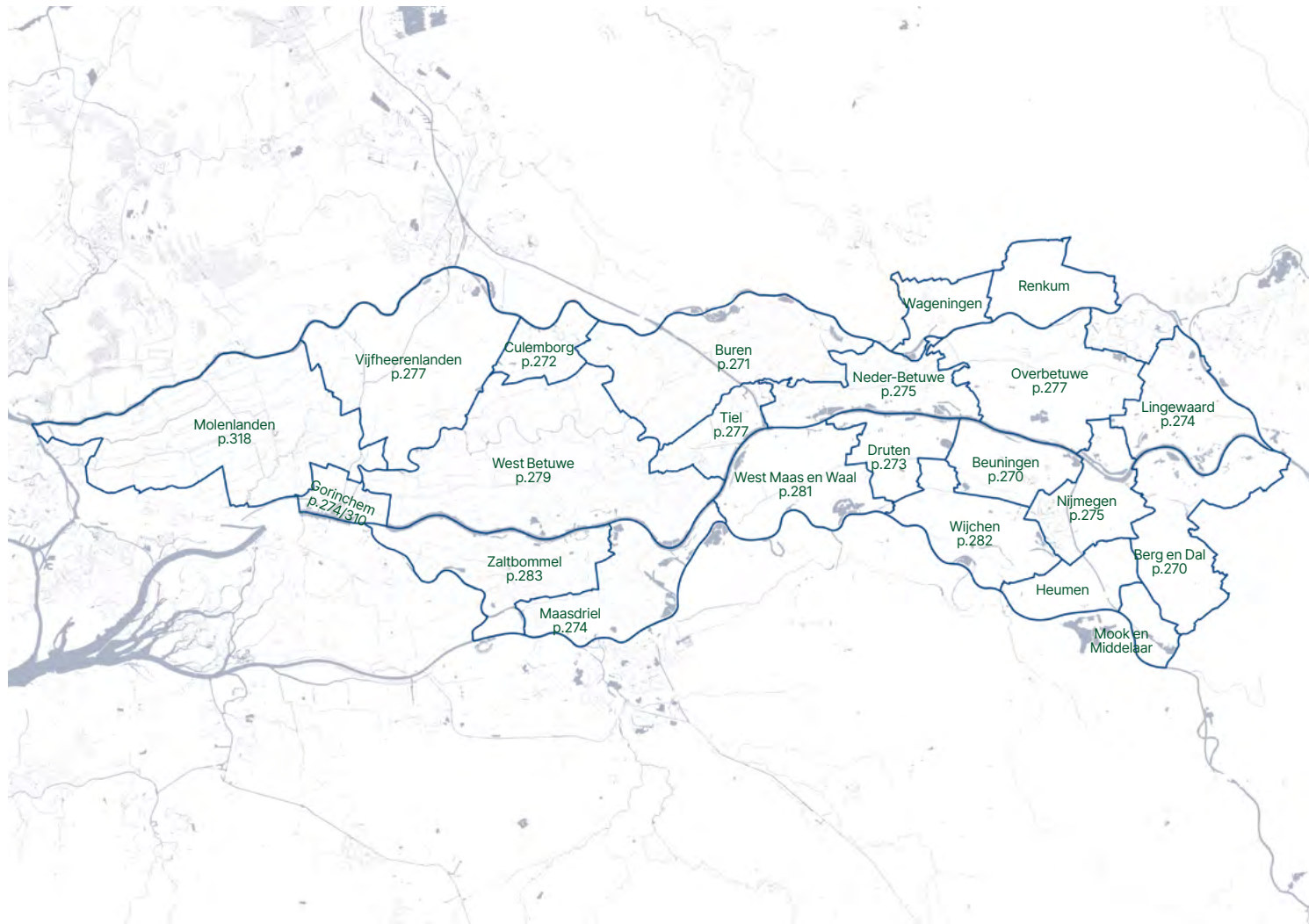
Let op: De Oostvaardersdiepen bij Almere en Lelystad vallen ook onder de regelgeving van het IJsselmeer, Markermeer en IJmeer.

Het Vergun 26a
6931 KD Westervoort
Tel: 026-3212045
Website: www.sportvisunie.nl

MIDDEN NEDERLAND - OOST

Grote rivieren en kanalen	p. 258
Recreatieplassen	p. 266
Wateren per gemeente	p. 269





Bijzondere voorwaarden


Het is verboden:

- Te vissen vanaf bruggen, stuwen of gemalen en in sluiskolken.




De wateren genoemd in de blauwe, omkaderde tekstvakken zijn uitsluitend te bevissen door sportvissers aangesloten bij de hengelsportverenigingen die behoren tot de Regio Midden, Oost of Zuidwest.

GROTE RIVIEREN EN KANALEN

De Berkel



- *Schuilmiddel  is alleen toegestaan in de gemeente Berkelland.*
- *Gebruik van gemotoriseerde vaartuigen is niet toegestaan.*

Afleidingskanaal van de Berkel   tot het Twentekanaal (Groenekanaal) te Eefde.




Aa-Strang    het is verboden te vissen vanaf het eiland bij de splitsing tussen de Aa-Strang en de Oude IJssel in Ulft.

De Oude IJssel

M.u.v.

- *De noordoever vanaf Doetinchem t/m de woonboten in Doesburg.*
- *De zuidoever gezien vanaf de Wehlsedijk te Keppel richting Doetinchem vanaf ca. 150m stroomopwaarts (hek) tot aan het einde van de nummering van de viskribben wedstrijdtraject van "De Stokhorst".*
- *De oever in het gedeelte tussen de brug IJsselweg/Jonker Emilweg tot het hekwerk voor het fietspad richting de Beemsterweg.*
- *Het eiland bij de splitsing tussen de Aa-strang en de Oude IJssel in Ulft.*
- *Nachtvissen  in Ulft is niet toegestaan aan de zijde van de Capettillaan, vanaf stuw Ulft tot aan het punt waar het betonnen fietspad richting de Oude IJssel loopt.*
- *In gemeente Doesburg dient een schuilmiddel  van de voorkant open te zijn.*

De Linge (ten oosten Amsterdam Rijnkanaal)

- Vanaf de inlaat Doornenburg tot aan de Loohof (bij zijweg Flierensestraat).   *Nachtvissen met schuilmiddel  is toegestaan vanaf de brug aan de Kerkstraat in Doornenburg tot de inlaat Rijndijk.*
- *Nachtverblijf is toegestaan in de gemeente Lingewaard (N839 tot park Lingezege bij Patrouille pad Zuid).*

- Van Hollanderbroeksestraat te Elst (gld) tot spoorlijn Kesteren – Echteld bij de A15  . *Nachtvissen met een schuilmiddel  is toegestaan in de gemeente Neder-Betuwe.*
- **Het "Aftakingskanaal tot de Linge"  ** van de Gesperdensestraat tot de Randwijkse Rijndijk.
- Vanaf **"uitvliet meneer G.J.H. Kuijkgemaal"  ** aan de Randwijkse Rijndijk tot de Neder-Rijn
- Vanaf 300 m beneden de spoorlijn Kesteren – Echteld bij de A15 tot aan "Het Schut" in het Meertense veld   
- Vanaf "Het Schut" tot aan de houten brug over de Linge en de Echteldse Kamp (THC Rivierenland).
- Vanaf Karbruggen (brug in de Rijksweg N839 Huissen-Bemmel) tot aan de autoweg Nijmegen-Arnhem A325.   

Vanaf de autoweg Arnhem – Nijmegen A325 tot aan de Hollanderbroeksestraat (HSV De Rietvoorn te Elst) **regionale lijst**.

De Linge (ten westen Amsterdam Rijnkanaal)





- Vanaf het Amsterdam-Rijnkanaal tot de splitsing met de Doode Linge   
- Vanaf de Erichemsekade tot Lingedijk/Tielerweg bij Geldermalsen  
- Vanaf de uitwatering van de Korne (Kornedijk bij Buurmalsen) tot de inlaat van de Bisschopsgraaf (bij de Appeldijk te Deil) (HSV Beesd e.o.).
- Vanaf de uitwatering van de Bisschopsgraaf (Appeldijk te Deil) tot de 'De Hooghe Sluys' (bocht Appeldijk / Kloostersteeg) (HSV Beesd e.o.).
- Vanaf Molen De Vrijheid aan de Molendijk te Beesd tot de voormalige Rumpitse Korenmolen aan de Molendijk te Rumpit (HSV Beesd e.o.).
- Vanaf de voormalige Rumpitse Korenmolen aan de Molendijk te Rumpit tot aan de Horndijk te Leerdam (LHV De Snoek Leerdam) *Let op: Geen looprecht van 16 maart tot 1 juli op de uiterwaarden aan de Asperense zijde vanaf de Lingebrug tot aan het Asperens Wiel (2 km).*
- Vanaf de inlaat bij de Horndijk te Leerdam tot de splitsing met het Zederikkanaal bij Arkel (inclusief de Kedichemse Wiel)  
- De gekanaliseerde Linge, vanaf de dam te Arkel tot de Oude Merwede schutsluis nabij de tweede Voorhaven te Gorinchem (HSV Gorinchem)   

Neder-Rijn




Linkeroever:





- Vanaf de splitsing met de IJssel bij 878.600 tot km 889.950 
- Vanaf km 893.000 tot km 906.000   *schuilmiddel toegestaan voor zover gelegen in de gemeente Neder-Betuwe.*
- Vanaf Opheusdense veer km 906.125 tot km 917.375  
Het is verboden te vissen over de gehele breedte van de Nederrijn vanaf 60 meter stroomopwaarts tot 40 meter stroomafwaarts van de veerstoep van het veer Ingen-Elst. Het is niet toegestaan om hinder te veroorzaken voor de veerpont. Houd met vissen afstand van de veerpont.
- Vanaf km 917.375 (na het zandgat van Ingen) tot de splitsing van het sluis/stuwkanaal bij het stuwcomplex te Maurik. *Let op: hier geldt geen automatisch looprecht op camping de Schans / Verkrema te Eck en Wiel, er is toestemming nodig van de campingeigenaar. (H.S.V. Het Snoekje Maurik).*
- Vanaf km 924.730 tot km 927.000 (net voor het veer bij Wijk bij Duurstede) (HSV Het Snoekje Maurik).

Rechteroever:

- Vanaf de splitsing met de IJssel bij 878.600 tot km 889.950 
Het is toegestaan om in de gemeente Renkum een schuilmiddel te gebruiken. Het is niet toegestaan om in Arnhem vanaf de krib richting de woonboten te vissen.
- Het toeleidingskanaal bij stuwcomplex Driel vanaf km 889.950 tot km 890.920 
- Vanaf km 881.660 tot km 889.950 
- Vanaf km 891.850 tot km 906.000  voor zover gelegen binnen de gemeente Wageningen is het nachtvissen toegestaan met een schuilmiddel zonder slaapspullen.
- Vanaf km 920.000 tot km 921.200 (HSV Het Snoekje Maurik).
- Vanaf km 924.730 tot km 927 (net voor de veer bij Wijk bij Duurstede) (HSV Het Snoekje Maurik).

De Lek



- Linkeroever: vanaf ca km 931.260 tot aan ca km 935.005. (Ministerie van Economische Zaken)  
- Linkeroever: ter hoogte van de nieuwe Lekbrug te Vianen van km 948.250 tot km 958.100 (HSV De Reiger Vianen). **Let op:** *Meeneemlimiet is maximaal 2 snoekbaarzen met een minimummaat van 50cm.*
- Beide oevers: vanaf ca. km. 934.200 tot ca. km 944.600 (Sportvisunie) 
- Streckende aan de linkerkant vanaf de provinciale duikersluis van de Kromme Rijn (kilometer 927.900, beneden Wijk bij Duurstede) tot aan tot

aan km 931.250. Met uitzondering de oppervlakte behorende tot het Amsterdam-Rijnkanaal (THC Rivierenland)   
Gedeelte (rechterheft) Neder-Rijn vanaf + km 866.000 tot + km 866.300. 






De Lek, vanaf km 944.600 bij Fort Hondswijk tot km 948.200 ca. 3 kribben voor de A27 (De Eerste Culemborgse Hengelaarsvereniging ECHV)

- Alleen bevisbaar voor leden van Regio Midden. (hier geldt de uitwisseling met andere regio's niet i.v.m. beperking in machtiging).



Pannerdensch kanaal

- Vanaf het Looveer km 877.000 tot de splitsing met de IJssel km 878.600 
- Vanaf km 873.500 bij Angeren tot km 877.000 bij Huissen  *Nachtvissen en gebruik schuilmiddelen niet toegestaan op linkeroever, Huissense zijde.*

Boven-Rijn / Bijlandsch kanaal (HSV De Zeelt Millingen)


- Gedeelte rechterheft rivier vanaf km. 866.000 tot km 866.300  
- Linkeroever voor zover behorende tot Duits gebied, van de lijn over de torens van Lobith en Keeken af, tot aan de grens tussen Millingen en Bimmen (waaronder begrepen het **Vossengat** en de **Kleefse Vaart**)   



IJssel


- Gedeelte rechterheft rivier vanaf km. 866.000 tot km 866.300  

Beide oevers:

Vanaf splitsing van de Neder-Rijn en IJssel km 878.600 tot linkeroever km 896.355 en rechteroever 896.880.

Schuilmiddel  is toegestaan in de gemeente Zevenaar en gemeente Rheden. In de gemeente Rheden mag alleen een schuilmiddel zonder grondzeil en open voorkant worden gebruikt.

IJssel rechteroever van km. 896.880 tot inlaat van de Zwalm bij Giesbeek. Looprecht, door het weiland, naar het water toe alleen beschikbaar voor leden van HSV Ons Genoegen Giesbeek en/of HSV Doesburg.  

IJssel linkeroever van km 896.355 to en met km 897.235. Het is niet toegestaan om: zich buiten de aangewezen looproute (zie bord ter plaatse) te bevinden, buiten de aangewezen visoevers (zie bord ter plaatse) te vissen, het perceel te betreden met een voertuig en/of de toegang bij de poort te blokkeren. 

Gelderse IJssel (HSV De Rietvoorn Dieren)

Het is verboden:

- *Auto's of motoren te plaatsen op locaties waar deze hinder opleveren voor overig wegverkeer of gebruikers.*

Rechteroever:

- Vanaf km. 903.000 N (brug bij Doesburg) tot aan de Gelderse Toren. Met uitzondering van:
 - De oppervlakte tussen de kribben km. 910.555 N en km. 910.815, de veerstoep.
 - De afgesneden IJsselarm (het zgn. Dode Stuk) ten noorden van Doesburg.
 - Vanaf + 150 meter beneden de boerderij 't Zwarte Schaar tot km. 904.700 N (= aansluiting met de IJssel).

Nachtvissen en auto's parkeren is verboden op de gronden van de fam. Lebbink.

IJssel Rechteroever vanaf km 903.000 tot km 904.700 (Zwarte Schaar).

Linkeroever:

- Vanaf km. 904.700 N tot aan de Gelderse Toren. Met uitzondering van:
 - De oppervlakte tussen de kribben km. 910.555 N tot km. 910.815, de veerstoep.
 - De oppervlakte tussen de kribben km. 912.310 N tot km. 912.370 N, omgeving grindgat.

Afgesneden IJsselarm onder Rheden voorkant open en zonder grondzeil.

- Linkeroever van km 892.960 tot km 892.700.
- Rechteroever van km 892.960 tot km 894.700.

Waal

- **Vanaf km 888.100 tot aan km 895.500** met uitzondering van de rechteroever km 890.635 en km 895.500 (Sportvisunie) 
- **Volle breedte vanaf km 895.500 tot km 907.000**  *Schuilmiddel*  *is toegestaan voor zover gelegen in de gemeente Druten en Neder-Betuwe, met uitzondering van de kribben.*
- **Rechteroever tussen km 890.635 en km 895.500** onder Valburg en Zetten  (HSV De Rietvoorn, Elst Gld).
- **Tussen km 912.900 en km 915.710** (THC Rivierenland) met uitzondering van De Strang onder Echteld en de Haven van Tiel. 

- **Vanaf de lijn gaan krib km 915.565 (linkeroever) naar krib 915.710 (rechteroever) tot de lijn van krib 918.475 (linkeroever) naar krib 918.400 (rechteroever).** 
- **Vanaf de lijn bovenwaarts getrokken uit de as van krib km 918.475, linkeroever, in de rechte richting naar de as van de krib 918.380, rechteroever, tot benedenwaarts aan de lijn van krib km 921.360 linkeroever, in rechte richting naar de krib km 921.365 op de rechteroever.** (Sportvisunie). 
- **Het 'Rossumse' viswater** de linkeroever vanaf de rivier de Waal, tot de Rijksdijk van de sluis te St. Andries van de scheiding Heerewaarden-Rossum, buiten de dijk stroomafwaarts tot de scheiding Rossum-Hurwenen en gerekend de noordoever, de scheiding van Heesselt-Varik tot de scheiding Heesselt- Opijnen (km 924 tot km 929), met uitzondering van de haver der Heesseltse steenfabriek. (THC Rivierenland). 
- **Van de lijn, gaande van km 931.400(rechteroever/ noordzijde) naar km 932.000(linkeroever/zuidzijde) tot km. 951.000** m.u.v. het veerslob te Gameren, het veerslob te Tuil en de volle breedte tussen km 934.390 tot 936.000.(Sportvisunie). 



Boven Merwede (Gemeente Gorinchem) schuilmiddel toegestaan op de rechter (noord)oever.


Gehele breedte, inclusief de havens aan de noordoever. Oostelijke begrenzing: De lijn in het midden van de voormalige sluis te Dalem en het midden van de invaart van het Oudendijkse Gat (deze lijn loopt ongeveer gelijk aan km. 953.700) Westelijke begrenzing: De lijn getrokken tussen de toren van Schelluinen en de betonnen paal (Gorinchemse verrechten) aan de zuidoever (deze lijn loopt nagenoeg gelijk met km. 958).

Maas

De rechter oever:

- Van km 182.800 tot de grensscheiding Batenburg/Appeltern km 188.275

(m.u.v. het haventje te Batenburg). (HSV Altijd Tevreden te Wijchen)   

- Van de Batenburgse grens km 188.275 tot het Megense veer km 192.500 (HSV De Maasstroom te Appeltern) 
- Van de ingang van de dode Maasarm km 211.800 tot km 218.500 te Hedel (HSV De Oude Maas te Kerkdriel).



De linker oever:

- Van de spoorbrug Ravenstein km 182.800 tot km 185.600 bij Demen (HSV Altijd Tevreden te Wijchen)  

Maasarm (dode) bij Alem

- Vanaf de Maas tot de sluis te St. Andries, inclusief Schanse Gat (Sportvisunie)  
- Zuidelijke en Noordelijke Toeleidingskanaal naar de sluis (Sportvisunie)  
- Gedeelte vanaf km 10.610 tot aan Jachthaven De Maas
Het is verboden te vissen in Jachthaven De Maas
Visrechthebbenden: noordzijde (HSV de Fint te Rossum); zuidzijde (HSV de Alver te Alem).
- Gedeelte vanaf de Jan Kligenweg tot aan de zandafgraving. Visrecht-hebbenden: zijarm bij Alem, (HSV de Alver te Alem); overige, (HSV De Oude Maas te Kerkdriel).
- Vanaf de zandafgraving tot aan de Maas (Sportvisunie)  


Amsterdam-Rijnkanaal



Voorhaven   oostelijke oever nabij Rijswijk (HSV 't Snoekje te Maurik).

Voorhaven westelijke oever nabij Rijswijk Ravenswaaijse zijde (E.C.H.V. Culemborg).


Vanaf de Prinses Marijkesluis te Rijswijk tot de Maurikse Wetering (E.C.H.V. Culemborg).

Vanaf de Maurikse Wetering tot de Bernardsluis   (THC Rivierenland)

Voorhaven   tussen Bernardsluis en de Waal (THC Rivierenland).

Insteekhaven   bij Groot Industrieterrein te Tiel (THC Rivierenland)

In de Insteekhaven mag uitsluitend grond van de Gemeente Tiel worden betreden. Gronden van de Firma Glaverbel Nederland mogen niet worden belopen.

Maas-Waalkanaal  (NHV De Voorn te Nijmegen)

- Vanaf de uitmonding van de Maas km 165.700 tot 75m van de sluis te Heumen.
- Vanaf 50m uit het eind van de binnenhoofden van de sluis te Heumen tot 300m uit het eind van de binnenhoofden van de sluis te Weurt.
- Vanaf 450m uit het uiteinde van de sluis te Weurt tot een rechte lijn aan de

Waalzijde getrokken van de bovenzijde van de haven (steenbezetting) ter hoogte van de middelbare rivierstand.

Looprecht langs het Maas-Waalkanaal (totale lengte 18 km)

- Van de uitmonding van de Maas km 165.700 tot 75m van de sluis te Heumen.
- Beide oevers van hm 20 tot hm 110 m.u.v. oevergedeelten waar werk in uitvoering is.

Merwedekanaal

- De Buitenhaven te Vianen tot aan de Buitensluishoofd van de Grote Sluis (HSV De Reiger te Vianen).
- Onder de gemeente Vijfheerenlanden, vanaf de binnenfront van het benedensluishoofd van de Grote Sluis en het zuideneinde van de haven in de gemeente Vianen tot de draaibrug te Zwaanskuiken (Heicoppersteeg) onder de gemeente Vijfheerenlanden. (HSV De Reiger te Vianen).
- Vanaf de Bullekeslaan te Gorinchem tot de Bazelbrug aan de Zijkade te Hoogblokland incl. Zederikkanaal te Arkel (HSV Gorinchem).
- Vanaf de Bazelbrug aan de Zijkade te Hoogblokland tot de draaibrug te Zwaanskuiken (Heicoppersteeg onder de gemeente Vijfheerenlanden. (HSV De Karper Meerkerk).

Let op:

- Looprecht voor het Merwedekanaal westzijde vanaf km 14.750, Bazelbrug tot km 17.350, terrein Beton Arkel met uitzondering van het terrein van de fa. Van Kessel en vanaf km 18.300, opslagterrein RWS te Arkel, tot landtong in Merwedekanaal Gorinchem.
- Merwedekanaal/ Zederikkanaal in gemeente Molenlanden aan de oostzijde van km 14.500 (Bazelbrug) tot km 18.950, Dam te Arkel.
- Merwedekanaal oostzijde van km 18250 (Rijksstraatwegbrug Arkel) tot km 23.000 (= Grote Sluis Gorinchem).
- Merwedekanaal westzijde, de oostkant van de landtong te Gorinchem;
- Vanaf de Meerkerksebrug tot de afsluitboom (tegenover het gemaal de Wildt, uitlaat De Huibert).










Kanaal van Steenenhoek    vanaf de Bullekeslaan in Gorinchem tot aan het oude stoomgemaal onder de gemeente Hardinxveld-Giessendam.

RECREATIEPLASSEN


Voor deze wateren gelden de volgende voorwaarden:

- Kijk op www.visplanner.nl of de VISplanner app voor kaartjes per gebied met daarop de aangewezen visoevers en seizoensbeperkingen.
- Vissen vanaf de campingterreinen e.d. is toegestaan wanneer hiervoor toestemming is verkregen van de terreineigenaren.
- Gebruik van gemotoriseerde vaartuigen is alleen toegestaan in de Gouden Ham, Rhederlaag, Eiland van Maurik en Mookerplas.

Leisurelands

1. Rhederlaag  Nachtvissen en plaatsen schuilmiddel niet toegestaan bij de Valewaard. Het is verboden is om op het terrein van de Valewaard aanwezig te zijn tussen zonsondergang en zonsopkomst.
2. De Berendonck  het is verboden te vissen, of lijnen uit te leggen, direct voor de Thermen Berendonck. Zie kaartje www.visplanner.nl, dit gedeelte is niet ingekleurd.
3. De Mookerplas  er mag niet gevist worden in de botenhavens.
4. De Groene Heuvels 
5. Het Wylerbergmeer 
6. Stroombroek 
7. 't Hilgelo 
8. Nevelhorst 
9. Hambroek 

Uit®waarde bv.

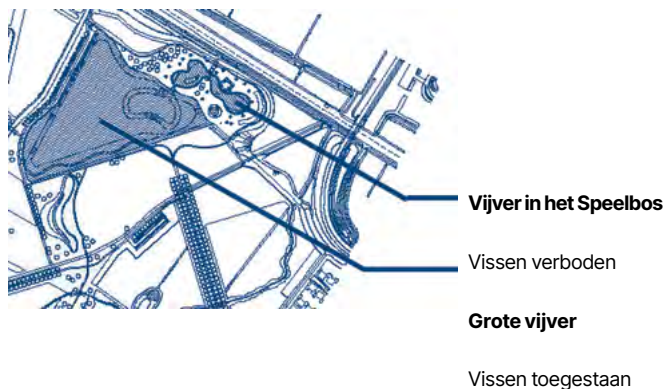
1. **Strandpark Slijk Ewijk**  (beide plassen)
2. **Rijkerswoerdse plassen**  er mag niet vanaf de eilanden gevist worden en op de natuurlijk ingerichte oever in de zuidoostelijke hoek mag niet gevist worden. Nachtvissen bij ALLE zones (zie detailkaart) niet toegestaan in mei, juni, juli, augustus en september.



3. **De Gouden Ham**  Er mag niet gevist worden in de botenhavens. Nachtvissen niet toegestaan in mei, juni, juli, augustus en september.
4. **De Meent** 
5. **Het Eiland van Maurik**  (HSV Het Snoekje te Maurik) De Dode Rivierarm, vanaf km 921.480 tot aan de kruising met de Neder-Rijn nabij km 924.730.
Let op: er geldt geen automatisch looprecht op campings De Loswal te Maurik en het Eiland van Maurik, hier is toestemming nodig van de camping eigenaren.

Recreatieplas "Horsterpark" te Duiven

(HSV De Graskarper Duiven)



De recreatieplas is gelegen tussen Westervoort en Duiven. Parkeren op de

daarvoor bestemde parkeerplaats, deze is gelegen nabij de plas en bereikbaar via de Heilweg net buiten de gemeentegrens van Westervoort.

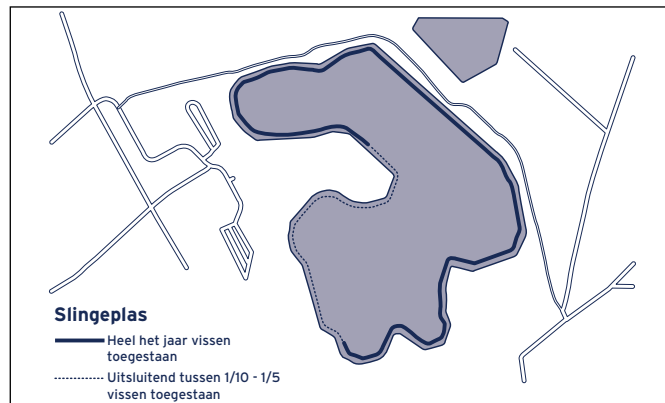
- Tijdens het karpervissen is het gebruik van een onthaakmat en een groot landingsnet van minimaal 1m breed en 1m diep verplicht.
- Gevangen snoek en karper dient direct in hetzelfde water te worden teruggezet.
- Gebruik van boten en/of andere vaartuigen is verboden.
- Vissen in de vijver in het speelbos is verboden.

Een 3e hengilvergunning voor het Horsterpark is te verkrijgen bij HSV de Graskarper te Duiven (www.graskarper.nl onder vergunningen).

- Het gebruik van een bewaarzak is verboden.
- Nachtvissen is niet toegestaan.
- Er mag niet vanaf het eiland in het Horsterpark gevist worden.
- Het vissen met een 3e hengel is alleen toegestaan, indien men in het bezit is van een 3e hengel-vergunning van HSV de Graskarper. De 3e hengel-vergunning is verkrijgbaar bij HSV de Graskarper: www.graskarper.nl onder Vergunningen. NB: Een sticker op de VISpas met een Derde Hengelt toestemming is hier niet geldig.


Slingeplas

1. Vissen vanaf de kant is alleen toegestaan vanaf de aangewezen visoevers, zie kaart op www.visplanner.nl
2. Nachtvissen is alleen toegestaan langs de aangewezen visoevers (zie visoever kaart) en uitsluitend voor houders van de Slingeplas nachtvisttoestemming. Deze toestemming is alleen geldig in combinatie met een corresponderende VISpas inclusief Landelijke NachtVISToestemming (hologram op de VISpas). De Slinge Plas nachtvisttoestemming wordt verstrekt door HSV de Slinge en Regio Midden.



WATEREN PER GEMEENTE

GEMEENTE AALTEN

Keizersbeek    inclusief Ziegenbeek en Ormelbeek.

Schaarsbeek 

Pieriksbeek 


Boven Slinge / Bielheimerbeek   

Reductiereservoir van de Boven Slinge 

Vijver industrieterrein 't Broek in Aalten gelegen tussen Spinnerij en Zomerweg.

Vijvers gelegen in wijk 't Slaa in Aalten.

Sloten buitengebied Aalten 

Politiekolk  vissen niet toegestaan in het rustgebied

GEMEENTE ARNHEM

Pleyhaven / Akzohaven 

Haven van Coers 

Geul gelegen aan de Neder-Rijn tegenover de Nieuwe Haven / Akzo  




Hoefijzerkolk aan de Drielsedijk

- Er mag niet gevist worden in de weilanden waar op dat moment vee rondloopt.
- Er mogen geen schuilmiddelen geplaatst worden.
- Vissen in het weiland waar het water omheen ligt is niet toegestaan (binnering).

Alle stadswateren in Arnhem

M.u.v. de parken Zijpendaal, Westerveld, Sonsbeek, Singelpark, Klarenbeek, Angerenstein, Sacre Coeur, parkvijver Presikhaaf, Zuidzijde Immerlooplas, Zuidzijde De Wheme, vijver stadsboerderij "De Korenmaat", Meinerswijk, Voorburgse kolk, vijver aan de Dennenweg, m.u.v. zandwinplas Minervasingel Schuijtgraaf.

GEMEENTE BERG EN DAL

Het Meertje    vanaf Nijmegen tot de Duitse grens. De paardenweides en graslanden aan de zijde van Persingen en het natuurgebied Het Zwanenbroekje aan de zijde van Berg en Dal is verboden grond. Het is om die reden niet toegestaan om daar te vissen.

Driehoekige vijver aan de Mies in Groesbeek 

De Leigraaf en de Groesbeek bij Horst   

GEMEENTE BERKELLAND

Alle wateren gelegen in de bebouwde kom van Neede, Borculo, Ruurlo en Eibergen. Met uitzondering van de grachten en waterpartijen bij "Huize De Kamp" in Neede en "Huize Ruurlo" en de vijvers gelegen in Borculo tussen Elbrinksvonder, Heure en De Hofvoogd.

Groenlose Slinge   

Meibeek 

Leerinkbeek 

Bolksbeek   

GEMEENTE BEUNINGEN

Alle in eigendom van de **gemeente Beuningen** zijnde **wateren binnen de gemeentegrenzen.** Met uitzondering van het water aan de Goudwerf, het water aan de ARN-park aan de Nieuwe Piecklaan en het water nabij de hoek Den Balmerd / Tempelstraat. Voor het vissen in de eerste 2 uitgezonderde wateren heeft men toestemming nodig van de hengelsportvereniging.

Loenensche Well (HSV De Loenensche Well - Ewijk)

- Bij wedstrijden verzoeken de benodigde ruimte vrij te houden en aanwijzingen van de organisatie op te volgen.
- A.P.V Beuningen geldt ook voor dit viswater. (Algemene Plaatselijke Verordening).


GEMEENTE BRONCKHORST

Stroomkanaal van Hackfort    het is verboden te vissen tussen de

twee bruggen bij de Vierakkersestraatweg. Voor exacte aanduiding zie VISplanner.

Lindense Laak 

Vijver Biesterveld te Vorden

Hengelosebeek 

Oude IJsselarm Laag-Keppel westelijk van de Dorpsstraat.

Vissen vanuit een bootje voor de aanwezige woonboten is niet toegestaan.

Van Heeckerenbeek    en uitwaterende watergangen

Baakse Beek   




Met uitzondering van:

- Het landgoed "De Wierse" te Vorden/Ruurlo.
- Het landgoed "Hackfort" te Vorden.

Veengoot   

Met uitzondering van:

- De poel gelegen ten zuiden van de Petersdijk.
- Het landgoed "Hackfort" te Vorden.
- De brug Deldenseweg te Vorden + 500 meter stroomopwaarts.

Groote Beek    **Wittebrinkse beek en Zelhemse beek** + uitwaterende watergangen, ten noorden o.a. Kleine Beek, Hengelose Beek deels, Heidenbroekse Vloed, Vloedbeek, Halsche Vloed en zuidelijk o.a. Olburgse wetering, Luursche Laak, Dremptse wetering, Rode Beek, Hummelose Beek en Leigraaf.

Vierakkerselaak 

De Weppel in Hummelo

GEMEENTE BUREN

Polderwater Neder-Betuwe   

Alle watergangen in de polder Neder-Betuwe tussen de lijn Kesteren - Ochten tot aan de lijn Tiel - Buren - Culemborg. Met uitzondering van de Ravenswaaijse Wetering, vanaf de duiker onder de Rijswijkse Veldweg tot aan de uitmonding van de Maurikse Weteringen van de Maurikse Wetering tot aan de stadsgracht te Buren. Alleen de watergangen die bereikbaar zijn vanaf de openbare weg mogen worden bevist.

Geul aan de Rijnbandijk ten westen van de Oude Rijn   

Polderwater Culemborgerwaard (Stichting Combivis C.B.B), zie gemeente West Betuwe.

Oude Rijn van Marsdijk tot de Nederrijn

Maurikse wetering vanaf brug Achtmorgenstraat tot Nieuweweg (E.C.H.V. Culemborg).

Afgesloten Put op het Recreatiegebied Eiland van Maurik

gelegen aan de noordoostelijke zijde van Maurik (HSV Het Snoekje Maurik).

- *Het is verboden zich met een boot op de afgesloten put te bevinden.*
- *Parkeren alleen toegestaan op het parkeerterrein van H.S.V. Het Snoekje Maurik.*

Vijvers in het park rondom het gemeentehuis in Maurik

Vijvers rondom verzorgingshuis "De Valentijn" in Maurik

Vijvers op het bedrijventerrein Doejenburg in Maurik

GEMEENTE CULEMBORG

Polderwater Culemborgerwaard (Stichting Combivis C.B.B), zie gemeente West Betuwe.




GEMEENTE DOESBURG

Water langs de Koppelweg

De vroegere loop van de Oude IJssel te Doesburg    (vanaf de duikerinlaat in de loop tot de afdamming bij de huidige loop met inbegrip van een afgesneden bocht, lopend om het wilgenbosje dat eigendom is van het waterschap).

Nachtvissen alleen toegestaan:

- *Tussen de Koppelweg en brug Looiersweg*
- *Noordelijke oever achter het Zwembad Den Helder tot het begin van het natuurgebied.*
- *Zuidelijke oever langs de weg Den Helder*

Broekhuizerwater    (voorkant open) en uitwaterende watergangen, o.a. Hoge Leiding, Wehse Beek, Didamse Leigraaf.

Twee vijvers aan de Didamseweg    N338 te Doesburg (voorkant open).

GEMEENTE DOETINCHEM




Bielheimerbeek

Akkermansbeek

Stadswateren Doetinchem




- Vijver Beukenhage
- *Vissen alleen toegestaan op aangewezen plekken (vlonder en stekken in het bos, zie borden ter plaatse)*
- *Nachtvissen is verboden. Vissen toegestaan van 06:00 tot 22:00 uur.*
- *Parkeren alleen toegestaan op aangewezen verharde plekken. Parkeren in het gras is niet toegestaan, ook niet met 1 of 2 wielen.*

- *Het is niet toegestaan om kampeer- of schuilmiddelen te plaatsen.*

- Kennedy vijver
- Kapperskolk
- Vijver Onstein / Ampsen
- Vijver Boekweidreef / Koriander- Belderstraat
- Veldvijvers Kruidenlaan, 7 stuks
- Vijvers Liemersweg
- Vijver Esdoornlaan
- Alle wateren gelegen in de wijk Dichteren. *In de wijk Dichteren mag niet langere tijd (ca. een uur) gevist worden in het directe uitzicht vanuit woningen.*
- Vijvers Verheulswelden   

Wehl de vijver aan de Esdoornlaan / Dennendreef.




GEMEENTE DRUTEN




De Nieuwe wetering    (m.u.v. het gedeelte gemaal Bloemers, tot het bruggetje aan de Batenburgsestraat).




Broeksche Leigraaf   

Blauwe wetering   

Leeuwse wetering   

Zijwetering Broeksche Leigraaf Molenhoek    ten zuiden van en evenwijdig aan de Broeksche Leigraaf ter hoogte van Molenhoek.

Grindgat    in gebied Afferdense en Deestse waarden ten zuiden van de Waal tussen Deest en Druten (HSV Deest). *Voor de nevengeul geldt een invaarverbod ingesteld door Rijkswaterstaat. Dag ontheffingen op dit verbod worden uitgegeven door Hengelsportvereniging Deest (HSV Deest). Meer informatie omtrent deze ontheffing kunt u vinden op de website van HSV Deest.*

Strangen Deest    Buitendijks in uiterwaard, bereikbaar via noordelijke richting in Grote Straat te Deest (HSV Deest).




Singel langs Van Heemstraweg in Druten

Wateren gelegen tussen de Hansekamp/Boslaan en Scharenburgsestraat

Water gelegen aan De Tolboom / Schriksestraat in Afferden

Gedeelte nevengeul Afferdense en Deestse waarden 

GEMEENTE DUIVEN

Wijde Wetering    en uitwaterende watergangen, o.a. Nieuw-graafsche wetering.

Zevenaarse wetering    en uitwaterende watergangen tot Jezuitenwaai.

GEMEENTE GORINCHEM

Singel gelegen tussen de Kleine en Grote Schelluinsekade

De sloten aan weerszijden van Rijksweg 15 onder Vuren, Herwijnen, Gellicum en Deil, tussen km 79 en km 113 zijnde vanaf de Linge tot Rijksweg 2. Ministerie van Economische Zaken   

GEMEENTE LINGEWAARD

Water aan de voet van de dijk langs de Melkweg bij Huissen  
Watergang aan de oostzijde van de Kampsestraat / Broekakkers  
Watergang tussen Kampsestraat en Patrouillepad zuid  
Watergang ten westen van Patrouillepad zuid  
Waterpartijen aan Het Kampsepad Noord en Expeditiedreef  
Verbrede uitmonding van de Haalderense Zeeg naar de Linge  



GEMEENTE LOCHEM

Twentekanaal    (Sportvisunie)
Bolsbeek  
Grote waterleiding naar onderleider Berkel 
Eefsebeek 
Barchemse Veengoot 
Nettelhorsterlaak 

GEMEENTE MAASDRIEL






De Zandmeren  te Kerkdriel (HSV De Oude Maas Kerkdriel).
De Capreton   (Beheerseenheid Bommelerwaard)
De Hoofdwatering   (Beheerseenheid Bommelerwaard)
Al het polderwater in Bommelerwaard  met uitzondering van de Drielse Wetering, Lieskampen en De Rampert (Beheerseenheid Bommelerwaard).

GEMEENTE MONTFERLAND

Rondweg, Groote wetering, Vethuizensche wetering, Reefsche wetering 
Polderwater de Liemers 
Vijver Laakweg te Azewijn
Didam alle wateren in de bebouwde kom inclusief de retentievijver aan de Kollenburgweg.

Didamse wetering    en uitwaterende watergangen o.a. Hengelder Leigraaf, Angerlosche Wetering.

GEMEENTE NEDER-BETUWE






Polderwater Neder-Betuwe   zie gemeente Buren.
Watergang gelegen aan De Vlasman in Dodewaard
Dodewaard   watergang gelegen tussen de Leigraafseweg en de A15.
De Strang   aan de Waalbanddijk te Dodewaard tussen ca. de Groenestraat en de Kerkstraat (kadastraal bekend gemeente Neder-Betuwe, sectie D, nummer 480).

GEMEENTE NIJMEGEN

Stadswateren Nijmegen alle wateren in de stadskern van Nijmegen ten zuiden van de Waal.

Met uitzondering van de vijvers in het Kronenburgerpark, vijver bij de Tarweweg en de vijver tussen de Weezenhof en de Staddijk.

Nachtvissen met schuilmiddel met de landelijke NachtVIStoestemming is toegestaan in:

- De vijvers gelegen tussen de Winkelsteegseweg en de Vossendijk (beter bekend als Sint Jan)  
- De vijvers aan de zuidzijde van de Staddijk (beter bekend als Park Staddijk)  
- De vijvers tussen de Ypenbroekweg en de Smallesteeg gelegen aan de Weijbroekweg (alleen te bevissen vanaf de zuidzijde, industriekant).  

Oostelijke vijver Bijsterhuizen   gelegen tegen de A73 / Nieuwe Wetering.

Watergang rondom Colmarstraat en watergang Bellefleurstraat / Weefgewichtstraat

Vijver aan de Irene Vorrinkstraat. Vissen alleen toegestaan vanaf de verharde kade, vissen vanaf de grasoevers is verboden. Vissen alleen toestaan tussen 08.00 uur en 20.00 uur.

Spiegelwaal / Nevengeul Lent  

Het is verboden om na 22:30 uur aanwezig te zijn op:

1. Het eiland Veur-Lent (tussen de Spiegelwaal en de Waal)
2. De oever tussen de spoorbrug en stroomafwaarts tot de monding naar de Waal

Nieuwe Wetering-Tochtsloot   ten oosten van en zuidelijk langs de A73 tot Westerkanaaldijk incl. zijtak Wijchenseweg (N236) tot Westkanaaldijk.

GEMEENTE OOST GELRE

Groenlo vijver tussen de Rondweg N319 en de Botterpeterweg.

Baakse Beek   

Veengoot   

Vijver aan de Oude Borculoseweg

Vijver gelegen tussen de Noordgang en Leerinkbeek

Vijver tussen N18 en Nieuwendijk bij Lichtenvoorde   

Zilverbeek, Vragenderbeek, Flierbeek, Nieuwe beek

Waterpartij Groenlo ten noorden van de Noordgang ter hoogte van het Groot Hoonwerk.

GEMEENTE OUDE IJSSELSTREEK

Groote wetering, Vethuizensche wetering, Reefsche wetering 

Boven Slinge / Bielheimerbeek   

Langesloot 

Akkermansbeek 

Bergerslagbeek 

Het Grensgedeelte van de Kleefse Graaf 

Gendringen wateren gelegen aan de Touwslagersbaan en de Haverkamp.

Uift wateren gelegen aan de Boogschutter te Uift, de Wega, de Slinge-straat, de Dinkelstraat, de Maasstraat en nabij het winkelcentrum De Blenk. De watergangen en vijvers gelegen op industrieterrein De Rieze.

Varsseveld de vijver achter Firma Kramp / Hofshuus (parkeren aan einde Leemskerweg). Vijver tussen de Markeweg en Frankenweg, vijver ten noorden van de Guldenweg.

Uiftse beek 

Keizersbeek    inclusief Ziegenbeek en Ormelbeek.

Sloten tussen Varsseveld en Gaanderen 

Zwarte beek 



Hettergraaf 


't Hoge Venne (HSV 't Hoge Venne)

Gelegen aan de Hogeweg te Heelweg.

- *Vissen is toegestaan van 5.00 uur tot 23.30 uur, in de tussenliggende periode is het niet toegestaan op het terrein aanwezig te zijn.*
- *Het is verboden zich in of op het water te bevinden.*
- *Alle gevangen vis dient in hetzelfde water te worden teruggezet.*
- *Snoek dient onmiddellijk teruggezet te worden in hetzelfde water.*
- *Fietsen en bromfietsen verplicht bij de ingang plaatsen, auto's op de parkeerplaatsen.*

GEMEENTE OVERBETUWE

Wetering   gelegen langs de **Heterensestraat** te Heteren.

Wetering   gelegen langs de **Polderstraat** te Heteren.

Watergang op Industrieterrein Heteren   tussen de N837 en de McDonalds.

Eldense Zeeg en Verloren Zeeg  

GEMEENTE RHEDEN

De Vijver in Velp ingesloten door de Overbeeklaan en de Vijverlaan

De wateren op bedrijventerrein de Beemd gelegen aan de oostzijde van het Velperbroekcircuit. 

GEMEENTE TIEL

Polderwater van de Tieleraard, zie gemeente West Betuwe   

Wateren industrieterrein Medel    Gelegen tussen de Linge en de A15 m.u.v. de grote plas aan De Diepert/ Medelsestraat.

Watergang Kanaalstraat

Singel hoek Hoog Kellenseweg en Groteburgse Grintweg

GEMEENTE VIJFHEERENLANDEN

POLDERWATEREN VIJFHEERENLANDEN  

- **Water langs Langesteinseweg**
- **Polderwater Nieuwland**; gelegen langs de Smalzijde, Breezijde, de Geerweg en de Lange Schenkel.
- **De Watergang ten zuiden van de Rietveldse Achterdijk** tot de brug van de Tiendweg naar de Gravinneweg in de verenigde polders Kedichem – Oosterwijk.
- **De Voorwetering westzijde van Lakerveld** vanaf de Veldweg tot aan bebouwing Meerkerk.
- **De Steegsewetering** zuidelijk van de Heicoppersteeg vanaf Lakerveld tot aan de hoek Kortekade, de Wetering ten noorden tot aan de bebouwing en de Middelsewetering langs de Bastaardkade.
- **De Nederboeicopper Voorwetering** vanaf het Merwedekanaal tot aan de Zijkade aan de noordzijde van de Hei- en Boeicopseweg.
- **De Beneden en midden Huibert.**
- **Wateren gelegen in polder Blommendaal en langs de Hazelaarssingel en Burggraaf.**
- **Wateren ten zuiden van de bordenweg en het noordelijk deel van de kleine Vliet.**

- **Wateren langs Noordelosekade en noordzijde (kaaiwetering).**
- **Water ten noorden van de Tiendweg.**
- **Overcopperwetering (gedeeltelijk)** gelegen langs de Hei- en Boeicopseweg in de polder Overboeicop.
- **De singels Leerdam-Noord** kadastraal bekend sectie C nr. 2457. *Er mag slechts worden gevestigd met één hengel en aangewezen aassoorten.*
- **Langs Recht van ter Leede en Molenlaan** sectie C nrs. 2551 en 2554.
- **Langs Ooievaarlaan** sectie C nr. 2576.
- **Langs Hazeleger** sectie C nr. 2578.
- **Langs Frans L. Blomlaan en Drossaardlaan** sectie C nrs. 2225 en 2548.
- **Langs Loosdorp en Van Leyeburgstraat** sectie C nr. 2528.
- **Wieltje van Collée** sectie B nr. 9052.
- **Esdornstraat** sectie D nrs. 235, 343, 303, 312 en 236.
- **De Nieuwe Vliet, de Beneden en midden Huibert, de Overboeicopperwetering** (gedeeltelijk), gelegen langs de Hei- en Boeicopseweg in de polder Overboeicop.
- **De Wetering langs de Geerdijk, de Korte Schenkel** en ten zuiden van Recht van te Leede.
- **De Kortgerechtse Voorwetering** langs de Schaikseweg en de Pijpsloot ten zuiden van de Donkere kade.
- **De Voorvliet** langs de Loosdorpse Weg tot 50 meter uit het gemaal.
- **De Wetering langs de Loosdorpse Weg.**
- **De Wetering ten zuiden en noorden van de Bruininxdeelsekade.**
- **De Achterdijkwetering** vanaf de Koenderseweg tot aan de Rietveldse Achterdijk.
- **De Nieuwe Boezem** vanaf het gemaal tot de brug naar de Gravinneweg.
- **De Hooglandse Wetering** langs de Tiendweg.
- **De Broekgraaf** ten zuiden van de Nieuweweg langs het wandelpad en recreatieveld en op de kruising met de Koenderseweg.
- **De Boezem langs de Hooglandse Tiendweg en de Laaglandse Wetering**, beide in De verenigde polders Kedichem – Oosterwijk.
- **De Voorwetering Hoogeind** ten noorden van de Hoogeindseweg vanaf de Schaikseweg tot aan de Molenvliet.
- **Watergang aan de voet van de dijk bij Everdingen.**
- **De Oude Zederik** onder Vianen, vanaf de Buitenlandspoort tot aan het Merwedekanaal in de polder onder Vianen.
- **De Biezenwetering**, vanaf het Merwedekanaal tot aan de Vogelenzangseweg in de polder onder Hagenstein.
- **De Achterwetering** in de polder Autena, langs de Bolgerijsekade vanaf de Graaf Huibertlaan voor zover de openbaarheid strekt.
- **De Bolgerijse Achterwetering** ten zuiden van de Bolgerijse-kade vanaf de A2 tot aan de A27 in de polder Bolgerijen.

- **De Autennase Achterwetering** ten noorden van de Bolgerijsekade vanaf de A27 tot aan de Kostverlorenweg in de polder Autena.
- **De Autenase Achterwetering** vanaf de A2 tot aan het Merwedekanaal in de polder Autena.
- **De Bolgerijse Voorwetering** langs de Achterboeicopperkade in de polder Bolgerijen.
- **De Bolgerijse Voorwetering** langs de Zijderveldselaan in de polder Bolgerijen.
- **De Bolgerijse Voorwetering** vanaf de A2 tot aan het Merwedekanaal in de polder Bolgerijen.

Voorwaarden: Het is niet toegestaan om anders dan van de openbare weg in genoemde wateren te vissen, tenzij men schriftelijke toestemming heeft om aangrenzende landerijen en graskaden te mogen betreden.

GEMEENTE WEST BETUWE

Polderwater Culemborgerwaard (Stichting Combivis C.B.B.)

De A-watgangen en wielen van het Polderdistrict Tieler- en Culemborgerwaard, gelegen ten noorden van de Linge en ten zuiden van de Lek. Westelijk begrensd door de Diefdijk van Leerdam tot Fort Everdingen. De oostgrens wordt gevormd door de Kornedijk tussen Buurmalsen en Buren, de Aalsdijk van Buren tot Zoelmond en de Schaardijkseweg van Zoelmond tot de Lekdijk nabij Ravenswaaij. (M.u.v. de watergang vanaf de zijverbinding naar de "Oude Horn" tot aan de "Nieuwe Horn" te Acquoy.)

Voorwaarden:



- *Het betreden van aan het viswater grenzende percelen of (gras)kaden, niet zijnde openbare wegen, is verboden.*
- *Er mag niet worden gevestigd zodra ijsvorming optreedt en zolang het water met ijs is bedekt.*
- *Het betreden van kunstwerken ten dienste van de waterhuishouding, zoals sluiskolken, sluisen, gemalen en stuwen is verboden. Tevens is het vissen binnen 75 meter van voormelde kunstwerken verboden.*
- *Er mag alleen vanaf de oever worden gevestigd. Gebruik van vaartuigen, in welke vorm dan ook, is verboden.*
- *Vissers die gericht op karper vissen dienen te allen tijde een onthaakmat en landingsnet bij zich te hebben.*
- *Gevangen graskarpers dienen onmiddellijk na de vangst op dezelfde plaats te worden teruggezet. Ook het tijdelijk bewaren in een leefnet, bewaarzak, hetzij op andere wijze, is om wat voor reden dan ook verboden.*

- *Het vissen met 3 hengels evenals het nachtvisseren is alleen toegestaan voor leden van verenigingen aangesloten bij de Stichting Combivis CBB. Dit zijn leden van de E.C.H.V., HSV Beesd en de Rietvoorn Beusichem.*


Boterslootsche Voorvliet en Bloemendaalsche Vliet

De Dode Linge bij Acquoy (HSV De Ruisvoorn te Acquoy).

De Zandput te Acquoy (HSV De Ruisvoorn te Acquoy). *Op de Dode Linge te Acquoy mag vanaf de wal worden gevestigd op het stuk vanaf de Linge tot aan de 1e sloot zuidzijde, op het stuk tegenover de NH kerk te Acquoy en vanaf de botensteiger. Op de Zandput te Acquoy (nr. E) moet men 20 meter uit de oever blijven. In de periode van 4-9 tot 15-4 is het op water toegestaan vanaf 1 meter vanuit de oever te vissen, mits er op betreffende percelen niet wordt gerecreëerd en niet afgemeerd wordt tegen een eventueel afgemeerd plezierjacht.*

De sloten aan weerszijden van Rijksweg 15   onder Vuren, Herwijnen, Gellicum en Deil, tussen km 79 en km 113 zijnde vanaf de Linge tot Rijksweg 2 (Ministerie van Economische Zaken).

Wetering gelegen onder Haaften   tussen km 109.700 en km 115.000 van Rijksweg 15 (Ministerie van Economische Zaken).

De Veerwiel  gelegen aan de N484 onder Leerdam. (LHV De Snoek te Leerdam)

De Munnikenwiel (LHV de Snoek-Leerdam)

** Het is niet toegestaan om binnen 10 meter vanaf de rietkraag (oostzijde) te vissen en/of met de boot te varen.*

** Het is niet toegestaan de oeverkant aan de oostzijde te betreden.*

De Broekse Uitlaat (LHV De Snoek te Leerdam)

Uitloop in zuidoever van de Linge van gemaal Vogelswerf (Spijk) tegenover Kedichem, kadastraal bekend gemeente West Betuwe, sectie E, nr 2.

Let op: *Uitsluitend de westoever mag worden betreden vanaf het gemaal tot het op de oever aanwezige hekwerk. Vissen is niet toegestaan in de periode van 1 januari t/m 30 juni.*

Polderwater van de Tielerwaard

De A-watgangen, bereikbaar vanaf de openbare weg in de polder Tielerwaard, tussen Tiel en Gorinchem, noordelijk begrensd door de Linge en zuidelijk door de Waal. M.u.v.:

- *Dalem: de watgang tussen het gemaal Constantia Adriana en Spijkseweg.*
- *Hellouw: de watgang langs en tussen de Voorste en Achterste Molen.*
- *Deil: de watgang tussen het gemaal de Vlinder en de provincialeweg.*

- *Wadenoyen: de Molengraaf van de Lingedijk tot de spoorlijn Geldermalsen-Tiel.*
- *Tiel: de watgang van het inlaatgemaal aan de Lingedijk tot de Oude Tielseweg en tot de spoorlijn Geldermalsen-Tiel.*

De voormalige Baggergaten onder Heesselt onder en boven de dam der Noordergeul te Heesselt.

(THC Rivierenland)

Het is verboden vanuit een boot en/of ander vaartuig te vissen.

Vijver Eikenlaan te Asperen.

Vijver Parkweg te Beesd.

Vijver Van Dam van Isseltweg te Geldermalsen.

Singels Zwarte Kamp te Geldermalsen.

Vijver Steenspil te Geldermalsen.

Singel Steenvliet te Geldermalsen.

Vml. Zwembad Steenvliet te Geldermalsen.

Wateren Bedrijventerrein Hondsgemet te Geldermalsen.

Vijver Lange Akker te Geldermalsen.

Singels Begraafplaats te Meteren.

Singels De Plantage te Meteren.

Singels Dirkstraat/Stevenstraat te Meteren.

Vijver De Engelenhof te Herwijnen.

Haven Heukelum

Vijver Inzetter te Heukelum.

Rietput te Heukelum.

Vijver Cortbeemt/Overbeemt te Ophemert.

Vijver Inundatie te Vuren. *In het gedeelte dat parallel loopt aan de N830 mag alleen aan de wegzijde (tot de helft van het water) worden bevestigd.*

Voor alle bovenstaande wateren geldt: *Nachtvisseren is niet toegestaan.*

GEMEENTE WEST MAAS EN WAAL

Plas aan de Schansedijk   *Er mag niet gevestigd worden in de botenhaven. Voor exacte aanduiding zie VISplanner.*

Watgang langs Van Heemstraweg bij Wamel vanaf de Nieuwe weg tot de Veerweg

GEMEENTE WESTERVOORT

Gat Roelofsen aan de Rijndijk (vissen alleen aan westzijde) *Nachtvisseren is alleen toegestaan met een NachtVIStoestemming van HSV De Alver*

Westervoort.

Strangen buitendijks  gelegen tussen de Rijndijk en Pleijdijk.

Pleyplas gelegen tussen De Kleine Pley en Veerdam te Westervoort 


Watergangen rondom Duiven, Westervoort en Zevenaer 

voor de ligging zie VISplanner.

GEMEENTE WIJCHEN

De Grenswatergang 

Landweier 

Nieuwe Wetering  (m.u.v. het gedeelte gemaal Bloemers, tot 1km ten noorden van het bruggetje Batenburgsestraat).

Verbindingswetering 


Grote Wetering 

Blauwe Wetering 

Leeuwse Wetering 

Reef Wetering 

Niftrikse Wetering  (m.u.v. van het Wychense Meer)

Balgoyse Wetering  en alle overige bij het waterschap Rivierenland in eigendom zijnde zgn. A-watergangen, gelegen in het beheersgebied Groot Maas en Waal.

Nieuwe Schanse Wetering  zijarm vanaf de Grote wetering tot monding in grindgat 60 meter ten zuiden van Berguizen weg te Nieuwe Schans.

Zijwetering Broeksche Leigraaf Deestersteeg  ten zuiden van en evenwijdig aan de Broeksche Leigraaf ter hoogte van Deestersteeg.

Broeksche Leigraaf-Oude Wetering 

Wateren gelegen op industrieterrein Bijsterhuizen  gelegen tussen de A73 en de N326.



Leursche Leigraaf 

Watergang ten zuiden van De Flier in Wijchen 

Wetering gelegen aan de Oude Heppert bij Altforst 

Wetering gelegen tussen de N329 en Mekkersteeg in Appeltern 

Vijver aan de Haselcamp in Horsen 

Loonse waard te Niftrik   (visrechthebbende HSV Altijd Tevreden te Wijchen en de Sportvisunie). Visserij vanaf de oevers is alleen toegestaan voor leden van HSV Altijd Tevreden. *Visserij vanaf het water is toegestaan voor alle VISpashouders.*

GEMEENTE WINTERSWIJK

Boldersbeek 

Boven Slinge 

Let op: Er zijn enkele delen van de Boven Slinge verwijderd omdat de rechten hier niet in het bezit waren van de verhuurder. Zie www.visplanner.nl of de app voor de meest recente kaart.

Groenlose Slinge 

Ratumse Beek


Beurzerbeek 

Zwanenbroekgraven  inclusief Stortelersbeek

Winterswijk alle wateren in de bebouwde kom met uitzondering van de vijver tegenover restaurant "Weerkomm'n", de vijver bij kruising Venemansweg / Driemarkweg, de vijver gelegen tussen de Magnoliastraat / Bocholtsestraat.

GEMEENTE ZALTBOMMEL


Geul van Afdamde Maas tot Neswaarden 


Zuidzijde De Neswaarden te Aalst  voor begrenzing zie www.visplanner.nl (Sportvisunie).

Put Nieuw Tjeningenplas te Zaltbommel (HSV Nieuw Leven te Zaltbommel)




Voor een NachtVIStoestemming kan contact worden opgenomen met de vereniging.

GEMEENTE ZEVENAAR

Wijde Wetering  en uitwaterende watergangen, o.a. Nieuwgraafsche wetering.


Zevenaarse wetering  en uitwaterende watergangen tot Jezuitenwaai.

Didamse wetering  en uitwaterende watergangen o.a. Hengelder Leigraaf, Angerlosche Wetering.

Zwalm   en uitwaterende watergangen. *Nachtvissen alleen toegestaan aan de oostelijke zijde van de zandvang bij Giesbeek* 

Bevermeer  *Parkeren niet toegestaan aan de Bevermeerseweg, auto's dienen geparkeerd te worden aan de Koppel aan de westzijde van het Bevermeer.*

Verbreiding Broekhuizerwater  naast N338 bij Doesburg

Watergang plus kolk  in de polder tegenover Huis Aerdt in Herwen.

GEMEENTE ZUTPHEN

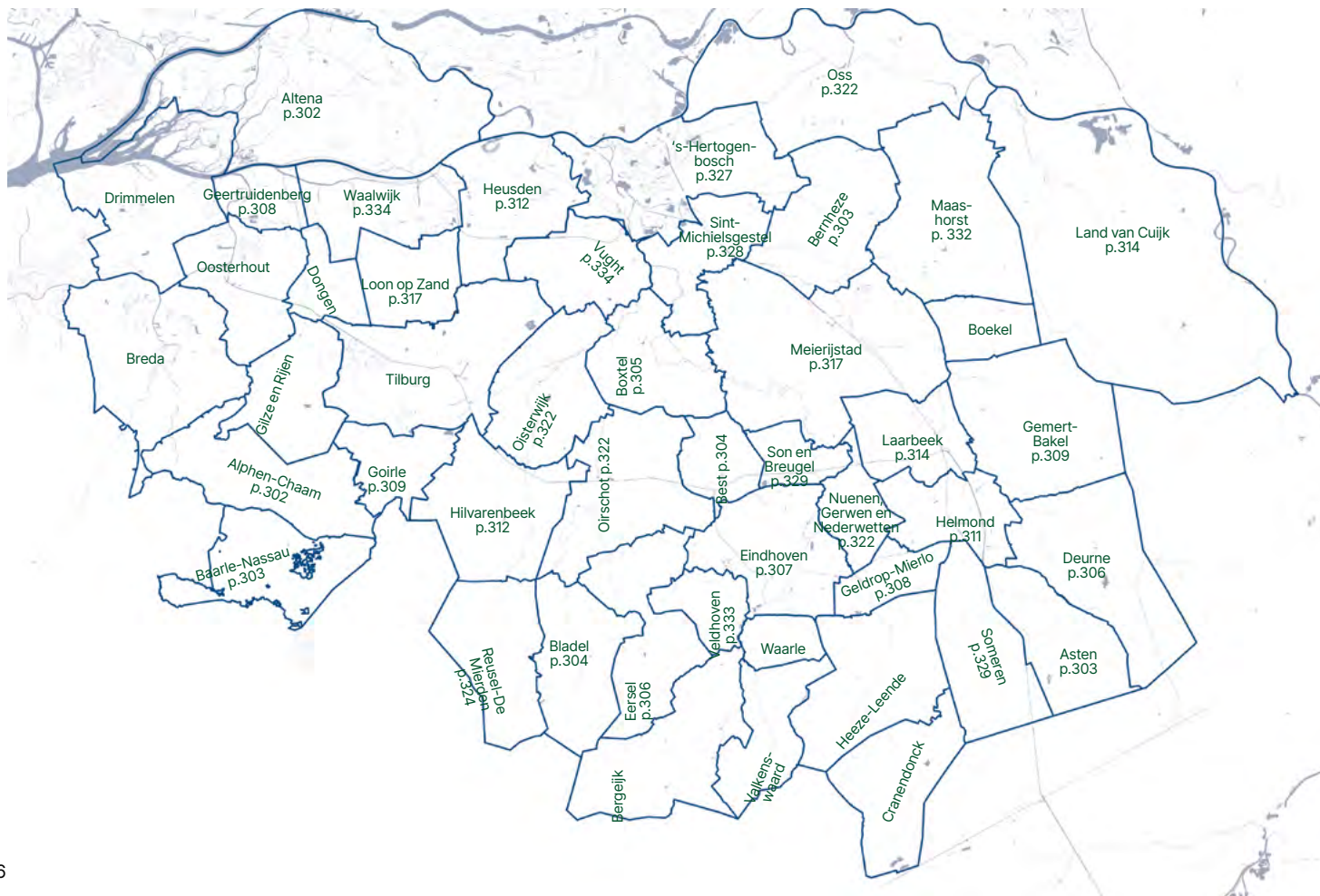
Wateren in de gemeente Zutphen (voor zover in beheer van waterschap Rijn en IJssel) *M.u.v. Vijver Staatsliedenkwartier, Vispoortgracht, Hoofdgracht, Pompkanaal, Kerkhofgracht, Slingerbosgracht, Grote Gracht, Industriehaven, Marshaven, Zandgat bij Reesink en de Houthaven. (voor de ligging zie VISplanner).*

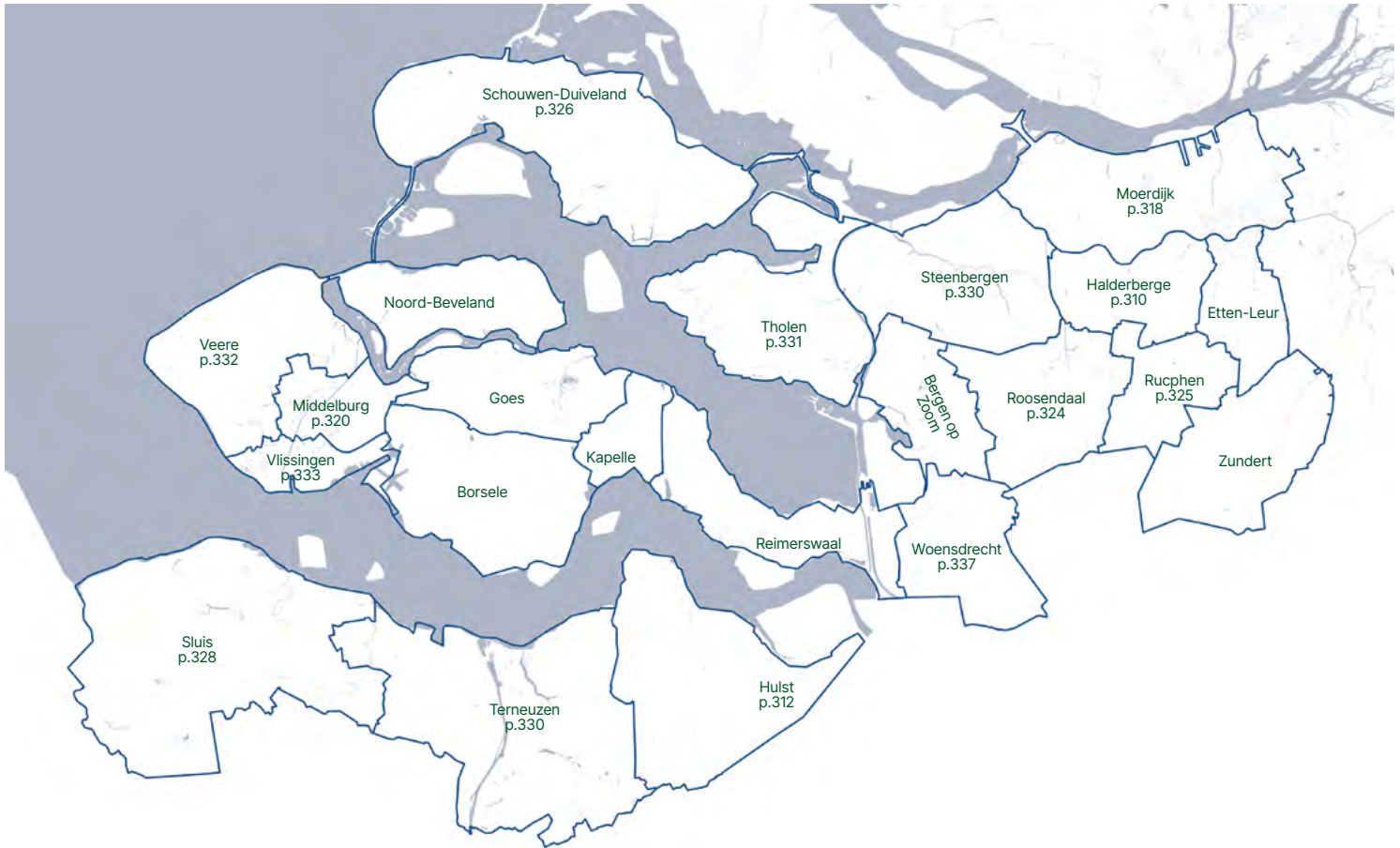
Adres: Biesboschweg 4a, 4924 BB Drimmelen
 Telefoon: 0162 - 68 72 60
 Website: www.sportvisunie.nl

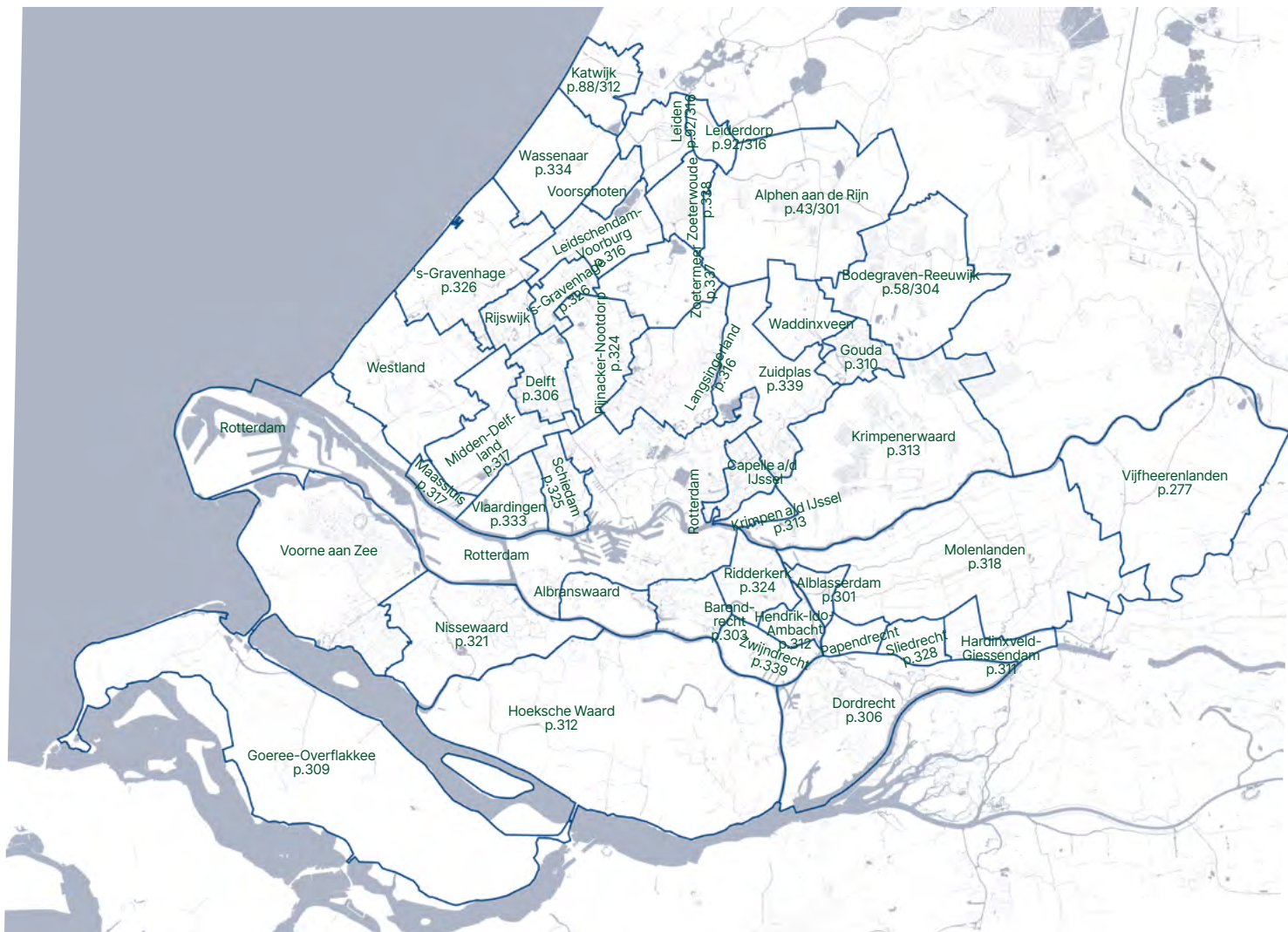
Regionaal water p. 292
 Wateren per gemeente p. 301

Disclaimer i.v.m. fusie naar de Sportvisunie

Sportvisserij Nederland en 6 federaties zijn samengegaan tot de Sportvisunie. Sportvisserij Fryslân neemt op moment van schrijven (nog) geen deel aan de nieuwe organisatie. Hierdoor kan niet worden gegarandeerd dat alle in deze lijst opgenomen wateren gedeeld door Sportvisserij Fryslân en/of de regionale verenigingen ook daadwerkelijk toegankelijk blijven voor VISpashouders. Voor de meest actuele en rechtsgeldige informatie kun je vanaf 1 januari 2026 terecht bij de VISplanner (app en website) en www.sportvisunie.nl.










REGIONAAL WATER

Aa vanaf de instroom uit de Zuid Willemsvaart tot aan de brug Beusingsedijk.



ALGEMENE VOORWAARDEN WATEREN WATERSCHAP AA EN MAAS:


- *Het is verboden te vissen en aas te presenteren:*
 - a. *Binnen een afstand van 25 m benedenstrooms en 25 m bovenstrooms van stuwen.*
 - b. *Binnen een afstand van 50 m van gemalen.*
 - c. *In vispassages en binnen een afstand van 50 m van de uitstroombopening en 25 m van de instroomopening van vispassages.*
- Het is toegestaan om te lopen over de gronden naar en langs genoemd viswater, voor zover deze gronden eigendom zijn van waterschap Aa en Maas; naar gemalen.



Afgedamde Maas



- De **rechterhelft** van de rivier de Maas, **vanaf de Nederhemertse Paal tot aan het Heusdens Kanaal**  .
- **Linkerhelft** (zuidzijde), beneden de dam door de Maas tot het veer Nederhemert  .
- **Vanaf het Heusdens Kanaal tot aan de km 239.875** (gemeentegrens Aalburg/Woudrichem)  .
- **Boventoeleidingskanaal (Waalhaven) en Benedentoeleidingskanaal (Maashaven)**   van de Wilhelminasluis te Andel. *Let op: het vissen vanuit vaartuigen is hier verboden!.*



Amer    voor zover gelegen in de Gemeente Drimmelen.

Bathse Spuikanaal   hier gelden dezelfde aanvullende voorwaarden als voor het **Volkerak**. *Vissen vanaf de oever bij de lichtblauwe delen is niet toegestaan.*

Beatrixkanaal   

Beneden-Dommel   vanaf de Vughterstuw tot aan de syphon onder het Wilhelminakanaal te Son, voor zover eigendom van waterschap De Dommel. Inclusief alle hierop uitmondende watergangen voor zover eigendom van waterschap De Dommel

Beneden-Merwede   de linkerhelft (zuidzijde) vanaf km 961.250 tot km 964.500.

Bergsche Maas (aansluitend op de Maas, km 226.300), **incl. afwateringskanaal tot aan de Bovenlandsesluis**, (ter hoogte van km 235.000), **de Jachthaven en Stapelloophaven te Heusden, de havens van Genderen, Drongelen, Hagoort, Dussen en de Noorderhaven** van het voormalige Keizersveer  .




Biesbosch

- **Gehele Brabantse Biesbosch**   uitgezonderd: de kantwateren aan de oostzijde van de Catharinepolder, de polder Hooge Hof en de Deeneplaat.

Uitgezonderd de binnendijks afgesloten voormalige krekken, gelegen in de zgn. Oost- en Noordwaard.

- **Dordtse Biesbosch** bestaande uit het **Zuid-Maartensgat** en het **Gat van de Kielen**  .
- **Killen en gaten van de Sliedrechtse Biesbosch**   gelegen tussen de Merwede, Nieuwe Merwede en Wantij: **Moldiep, Sionsloot, Kikvorschkil, Helsloot, het boven- en benedentoeleidingskanaal naar de Helsluis** en de **Zoetemelkseil**.
- **Verbindingswateren noord-zuid** tussen Amer en de Biesboschsluis te Werkendam, bestaande uit het **Spijkerboor**, het **Middelste en Bovenste Gat van het Zand**, het **Jepeggat**, het **Nauw van Paulus** en het **Steurgat**  .
- **Wateren, killen en gaten in het Aakvlaaigebied**   *de visserij mag uitsluitend plaatsvinden vanuit een vaartuig.*

Let op: in de afgesloten, niet toegankelijke wateren in de Biesbosch mag niet gevist worden.



Dintel    van 100 m ten oosten van de sluizen te Dintelsas met uitzondering van de bij de sluis gelegen en deels als jachthaven ingerichte spuikom tot aan de Mark. Voor zover gelegen in de Gemeente Halderberge.

Donge en Dongemond zie gemeente Geertruidenberg.



Dordtse Kil  



Eindhovens Kanaal    vanaf spoorbrug tot hectometerpaal 76. Vanaf hectometerpaal 76 tot aansluiting met Zuid-Willemsvaart: visrechthebbende: Eindhovense HSV.

Gouwe en het **Gouwekanaal**  verboden te vissen binnen 30 m van de spoorbruggen en de in de Gouwe en Gouwekanaal uitkomende wijken. Er geldt een meeneemverbod voor alle vissoorten m.u.v. 1 snoekbaars. Visrechthebbenden: HSV GHV - Groene Hart(contactvereniging) en Algemeene Zuid-Hollandsche Hengelaarsbond.

Grevelingenmeer   De wettelijke gesloten tijd voor aassoorten in april en mei geldt hier niet.

Groote Wetering vanaf gemeentegrens Heesch tot de Zandvang. *Voor de voorwaarden zie Algemene voorwaarden waterschap Aa en Maas onder Aa op p.292.*




Hartelkanaal   incl. Dintelhaven en Verlengde Hartelkanaal naar de Maasvlakte. *Het vissen in de buitenvoorhavens van de Voornse Sluis en de kleine Hartelsluis is verboden. Het vissen vanuit de boot is verboden.*

Haringvliet   incl. het gedeelte aangeduid als het Vuile Gat. Uitgezon-



derd is het Ventjagersgaatje. *Het is verboden te vissen in de Marina haven te Stellendam.*



Hertogswetering   vanaf de Raam te Grave tot 50 meter voor de grondduiker in het Burgemeester Deelenkanaal; alsmede vanaf het Ossermeer tot 300 meter benedenstrooms van de brug in de Provincialeweg (Hustenweg). Er mag niet gevestigd worden ter plaatse van het Paterswiel. *Voor de voorwaarden zie Algemene voorwaarden waterschap Aa en Maas onder Aa op p.292.*

Heusdens Kanaal   zie gemeente Heusden.

Hollands Diep    voor zover gelegen in de Gemeente Drimmelen inclusief:

- **Noord Hellegat, Noorder Voorhaven van Willemstad** en het **toeleidingskanaal**   naar de Volkeraksluizen. Let op: *Het vissen vanuit vaartuigen is hier verboden.*
- **Haventje van Moerdijk**  .
Uitgezonderd zijn de havens van het Industrie- en Havenschap Moerdijk. *Achter de strekdammen langs de Beversluisplaat mag niet worden gevestigd.*



Hollandse IJssel   vanaf gemaal Fluwelensingel te Gouda tot aan de Nieuwe Maas.

Kanaal door Walcheren   tussen de sluisen m.u.v. het gedeelte tussen de Buitenhaven van Middelburg en 50 m. ten zuiden van de Schoebrug.

Vissen is niet toegestaan binnen 50 m. vanaf de sluisen.

Kanaaltak Amer-Oosterhout    voor zover gelegen in de Gemeente Drimmelen.




Leijgraaf *Voor de voorwaarden zie Algemene voorwaarden waterschap Aa en Maas onder Aa op p.292.*

Lek   vanaf km 956.000 bij Lexmond tot km 964.000 bij Tienhoven (ook bekend onder de naam Koekoek) incl. het looprecht op de linkeroever tussen km 956.500 (haven Lexmond) en km 963.300 (nabij de kerk van Tienhoven) en op de rechteroever tussen km 956.500 en km 963.300.



Maas voor zover in de gemeente Land van Cuijk en Heusden  bestaande uit:

- **Rechterheft** (Limburgse zijde) **vanaf km 146.550** (stuw te Afferden) tot **km 148.000** ('t Lankert). Visrechthebbende: VBG te Gennep   .
- **Volle breedte vanaf km 148.000 tot km 182.800** (spoorbrug bij Ravenstein) incl. de **Oude en Nieuwe Haven** te Grave en **het stuwkanaal boven- en benedenstrooms van de stuw** bij Grave m.u.v. de sluis te Grave (van het begin van het boven toeleidingskanaal tot het einde van het beneden toeleidingskanaal)  .
- **Volle breedte (153.000 - 159.300)**    visrechthebbende: VBG Gennep
- **Brabantse zijde (158.200 - 163.540)**  visrechthebbende:

HSV De Maas te Cuijk

- **Rechterheft (Gelderse zijde) vanaf km 182.800 (Spoorbrug te Ravenstein) tot de grensscheiding Batenburg/Appeltern km 188.275**    (m.u.v. het haventje te Batenburg). visrechthebbende: HSV Altijd Tevreden te Wijchen.
- **Linkerheft (Brabantse zijde) vanaf km 182.800 tot km 185.600**   visrechthebbende: HSV Altijd Tevreden te Wijchen
- **Rechterheft (Gelderse zijde) van de Batenburgse grens km 188.275 tot km 189.000**   visrechthebbende: HSV De Maasstroom te Appeltern.
- **Linkerheft (Brabantse zijde) vanaf km 185.600 tot km 189.000**  
- **Volle breedte vanaf km 189.000** (ongeveer 1000 m bovenstrooms het veer Megen- Appeltern) **tot de stuw en tot de sluis te Lith**, incl. het **Boven toeleidingskanaal** en de **afgesneden Maasarm** onder Lithoyen tussen het Burg. Deelenkanaal (km 193.165) en de afgesneden Maasarm te Lithoyen (km 200.000), visrechthebbende: HSV De Vislust te Oss.  
- **Volle breedte vanaf km 201.700** (ongeveer 150 m bovenstrooms het veer Lith - Alphen) **tot km 211.800** (de instroming van de Oude Maasarm bij Kerkdriel)  .
- **Linkerheft (Brabantse zijde) vanaf km 211.800 tot km 218.500**  
- **Rechterheft (Gelderse zijde) vanaf km 211.800 tot km 218.500** visrechthebbende: HSV De Oude Maas te Kerkdriel.
- **Volle breedte vanaf km 218.500 tot km 223.000**  
- **Volle breedte vanaf km 223.000 tot km 226.300** Vanaf de rechterheft (Gelderse zijde) mag slechts worden gevestigd met één hengel en aangewezen aassoorten. Visrechthebbende: HSV Ons Genoegen te Ammerzoden.
- **Wateren waterschap Rivierenland**
Voor de ligging zie www.visplanner.nl.
Het is verboden te vissen binnen 75 meter stroomafwaarts van een stuw, in een bij een stuw aangebrachte vispassage of binnen een straal van 25 meter voor de bovenmond van deze vispassage.

Maasarm (dode) bij Alem

- Vanaf de Maas tot de sluis te St. Andries, inclusief **Schanse Gat**  .
- **Zuidelijke en Noordelijke Toeleidingskanaal naar de sluis**  .
- Gedeelte vanaf km 10.610 tot aan de Jan Klingeweg. Visrechthebbenden:
 - Noordzijde HSV de Fint te Rossum.
 - Zuidzijde HSV de Alver te Alem.
 - Gedeelte vanaf de Jan Klingeweg tot aan de zandafgraving. Visrechthebbenden:
 - Zijarm bij Alem, HSV de Alver te Alem.
 - Overige, HSV De Oude Maas te Kerkdriel.

- Vanaf de zandafgraving tot aan de Maas **D E**.

Mark **D E** vanaf km 19,7 (het zogenaamd Wit Huisje) tot aan de Dintel
Gemeente Drimmelen en gemeente Halderberge **A**.

Markkanaal incl. het nieuwe en oude (afgedamde) gedeelte te Oosterhout.
Er geldt een meeneemverbod voor alle vissoorten. Visrechtgebende:
KEHV De Ruischvoorn te Tilburg.

Mark-Vlietkanaal **D E**

HSV De Baroniesche Hengelaars te Breda:

De Mark Vanaf de singels van Breda tot de instroom van de Halsche Vliet

1. *Er mag met 2 hengels gevist worden.*
2. *Voor nachtvisserij en het vissen met een 3e hengel is een schriftelijke toestemming van De Baroniesche Hengelaars nodig.*
3. *Per visdag mag niet meer dan 1 snoekbaars meegenomen worden. Snoek dient onmiddellijk na de vangst levend in hetzelfde water worden teruggezet.*
4. *Het is verboden te vissen en aas te presenteren:*
 - a. *Binnen een afstand van 25m benedenstrooms en 25m bovenstrooms van stuwen.*
 - b. *Binnen een afstand van 25m van gemalen.*
 - c. *In vispassages en binnen een afstand van 50m van de uitstroombopening en 25m van de instroomopening van vispassages.*

Nieuwe Maas incl. de **Koningshaven** **D E**

Nieuwe Merwede incl. **killen en gaten** gelegen aan beide oevers en incl. het toeleidingskanaal naar de **Spiersluis** **D E**.

Nieuwe Roosendaalse Haven en **Nieuwe Roosendaalse Vliet** **D E**

Nieuwe Waterweg **D E** tot het oostelijk havenhoofd van Maassluis

Noord incl. **Rietbaan en Strooppot** **D E**

Oostvoornse Meer zie gemeente Westvoorne.

Oude Maas **D E**

Gemeente De Hoeksche Waard **A**

Oude Maasje **D E** vanaf de Kerkvaart tot aan voormalig gemaal Keizersveer.

Oude Rijn **A** voor zover gelegen in de Gemeenten Alphen aan den Rijn en Katwijk.

- Vanaf de Molenvliet te Woerden tot aan de Verloofstraat te Zwammerdam. Verboden vis mee te nemen. Visrechtgebende: HSV GHV – Groene Hart. Visrechtgebende van de volgende delen: Hengelaarsbond voor Leiden en Omstreken.
- Vanaf de Bostelbrug tot de brug over rijksweg 44 **D E**.
- De linkerhelft vanaf de brug van rijksweg 44 tot de voetgangerspont te Valkenburg **D E**.

- Onder de gemeente Katwijk, vanaf Garage Jongeneel tot langs de Wilbert tot aan de splitsing ter hoogte van de Schutterswei te Katwijk **D E**.

Rijn-Schiekanaal **E D** van de Zuidkolk (voormalig Rotterdammerpoortbrug) tot aan de Nieuwe Tolbrug te Voorburg.

Roosendaalse Vliet **D E A** vanaf het Mark-Vlietkanaal tot aan de Steenbergse Vliet. *Niet gevist mag worden in het gedeelte bij Bovensas, van de splitsing van het water ongeveer 250 m bovenstrooms van het Bovensas tot en met de uitloop van het gemaal Brooijmans voor zover in de gemeente Halderberge.*

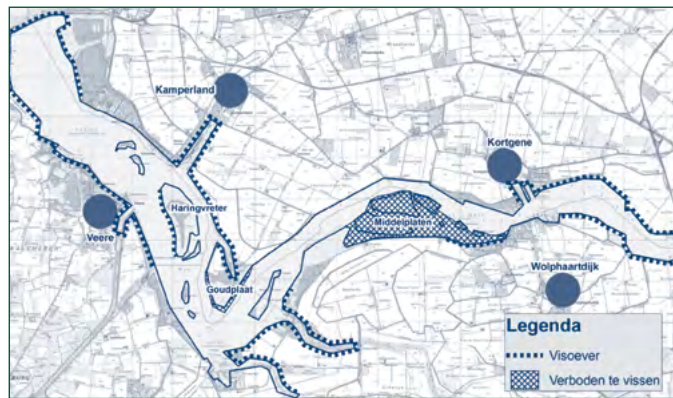
Schelde-Rijnkanaal **D E** inclusief de Vluchthaven bij Tholen.

*Hier gelden dezelfde aanvullende voorwaarden als voor het **Volkerak**.*

Schie vanaf 300 meter ten noorden van de Berkelse Zweth. Visrechtgebende: Sportvisserijbelangen Delfland.

Spuil **D E A** tussen de Oude Maas en het Haringvliet voor zover in de gemeente Oud-Beijerland.

Steenbergse Vliet **D E A** vanaf de Roosendaalse Vliet tot de punt van de nol tussen beide sluisen aan het Benedensas, incl. de Heensche haven en Steenbergsche haven. Niet gevist mag worden in het als jachthaven ingerichte gedeelte bij het Benedensas voor zover in de gemeente Halderberge.



Veerse Meer (zie kaartje) **D E** inclusief:

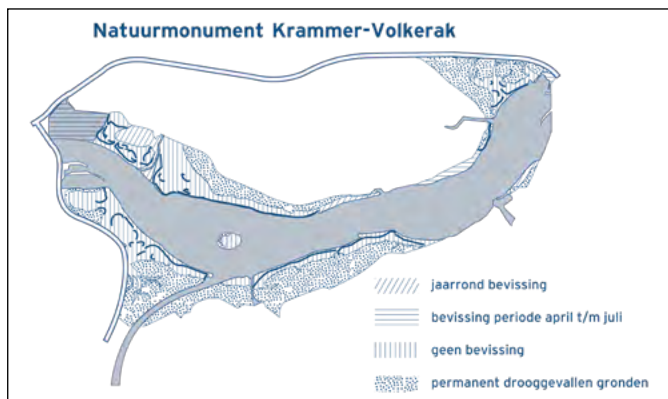
- **Het Havenkanaal**
- **En de landbouwhaven te Kamperland en de Piet** **D E**
- **De uitwateringsgeul De Piet** **D E**
- **De Buitenhaven** **D E** van het Kanaal door Walcheren te Veere.

Alle op het kaartje aangegeven oevers en oeverstroken mogen net als alle openbaar toegankelijke oevers betreden worden. *De wettelijke gesloten tijd*

voor aassoorten in april en mei geldt hier niet.

Niet gevisst mag worden in (zie kaartje):



- Het water tussen de Middelpaten en de zuidoever.
- De strook water voor en langs de noordkant van de Middelpaten en voor de daartussen gelegen kreken, de westelijk daaraan grenzende strook water voor de Egbert Petruspolder, alsmede de strook water rond het zuidelijk deel van de Goudplaat, voor zover deze stroken door middel van palen met borden en opschriften zijn aangegeven.
- Andere dan hiervoor onder viswater aangegeven kanalen, havens, havenmondingen en kreken en geulen tussen de platen.



Volkerak






- De delen op het kaartje die gearceerd zijn met lijnen en stippels is Natura 2000-gebied: Hier mag alleen gevisst worden vanuit bootjes. Waar een vooroeververdediging aanwezig is, is vissen toegestaan vanaf 25 m uit de buitenteen van de vooroeververdediging.
- De sportvisserij mag niet worden uitgeoefend in die delen van de Natura 2000- gebieden die op het kaartje staan aangeduid met 'geen bevissing'.
- De sportvisserij mag in de periode 1 augustus tot 31 maart niet worden uitgeoefend in die gebieden die op het kaartje staan aangegeven met 'bevissing 1 april t/m 31 juli'.
- In het resterende deel (= geen Natura 2000-gebied) mag jaarrond gevisst worden.
- Er mag geen snoekbaars onttrokken worden, tenzij je in het bezit bent van een speciale snoekbaarsonttrekkingsvergunning. Deze vergunning is te bestellen in de webwinkel van Sportvisunie. In deze vergunning is aangegeven hoeveel snoekbaarzen je per visdag in bezit mag hebben en

meenemen. Voorwaarde voor het verkrijgen van deze jaar-vergunning is dat de vergunninghouder zijn/haar vangsten en onttrekking jaarlijks doorgeeft.

- Houders van een VISpas hebben ontheffing van het vaarverbod in de bevisbare gebieden in de aangegeven perioden. Voor meer informatie over deze ontheffing, zie: www.sportvisunie.nl.
 - Het is in de Zuider Voorhaven verboden te vissen vanuit een vaartuig.
- Wantij**   gemeente Dordrecht. (3e hengel geldt enkel ten oosten van de spoorbrug).

Máximakanaal


Wilhelminakanaal:



- **Buitenpand van het Wilhelminakanaal** (vanaf de Wilhelminasluis te Oosterhout tot de samenkomst Donge en de kanaaltak Amer-Oosterhout). Er geldt een meeneemverbod voor vis. Visrechthebbende: KEHV De Ruischoorn te Tilburg.
- Vanaf 200 m ten zuiden van sluis 1 te Oosterhout tot de grensscheiding Dongen-Tilburg. Visrechthebbende: KEHSV Dongen.
- Tussen de grensscheiding Dongen-Tilburg tot aan sluis 4 te Haghorst, incl. het afwateringskanaal benedenstrooms de stuw bij sluis 4. Er geldt een meeneemverbod voor alle vissoorten. Visrechthebbende: KEHV De Ruischoorn te Tilburg.
- Vanaf sluis 4 te Haghorst, incl. het afwateringskanaal boven de stuw bij de Emmerseweg tot aan sluis 5 te Achterbosch/Lieshout. Visrechthebbende: Eindhovense HSV  .
- Vanaf sluis 5 te Achterbosch/Lieshout tot de Zuid-Willemsvaart   voor zover in de gemeente Oirschot .

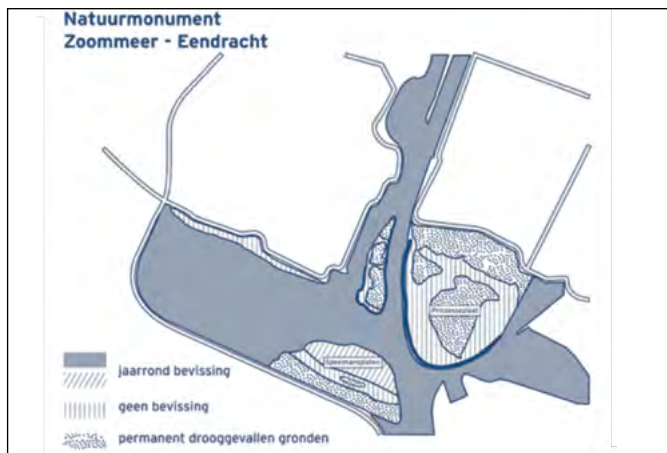
Zuid-Willemsvaart

- Tussen de Dieze te 's-Hertogenbosch en sluis 4 te Veghel  .
- Tussen sluis 4 en sluis 5. Visrechthebbende: HSV Veghel.
- Tussen sluis 5 en sluis 6. Visrechthebbende: HSV Het Geduld te Beek en Donk.
- Tussen sluis 6 en sluis 10 incl. de **nieuwe kanaalomleiding** te Helmond  .
- Het **oude afgesloten gedeelte** te Helmond. Er mag niet vanaf de horecasteiger ter hoogte van het Havenplein (Helmond) worden gevisst. Het nachtvisserij is toegestaan vanaf sluis 8 zuidwaarts tot aan de Stipdonkseweg op de oostelijke oever, met uitzondering van het kanoparcours en vanaf de Bosselaan noordwaarts tot aan de gemeentegrens met Laarbeek (Janus Meulendijkspad) op de oostelijke oever.
- **De gemeentelijke insteekhaven** te Helmond.
- De ten behoeve van de sportvisserij gegraven, **verlengde insteekhaven** te Helmond, kadastraal bekend sectie F, nr. 193 ged. En nr. 216 ged.
- **Tussen sluis 10 en de provinciegrens Noord-Brabant/Limburg** Visrechthebbenden: HSV Ons Genoegen te Asten en HSV de Verenigde

Hengelaars te Someren.

Voor zover gelegen binnen de **gemeente Meijerijstad** 

Zoommeer   Hier gelden dezelfde aanvullende voorwaarden als voor het Volkerak.



Voor meer informatie over deze ontheffing, zie www.sportvisunie.nl.

WATEREN PER GEMEENTE

GEMEENTE ALBLASSERDAM

De Alblas en de Lage Boezem van de Nederwaard (tot aan de Graafstroom).

- *Het nachtvisseren is alleen toegestaan als men in het bezit is van de apart verkrijgbare nachtvis / 3de hengel vergunning van de VAH en dan nog alleen op de daarin vermelde locaties.*
- *Het vissen met drie hengels is alleen toegestaan als men in het bezit is van de apart verkrijgbare nachtvis / 3de hengel vergunning van de VAH.*
- *Bij het gaan vissen moet eerst op de website van de VAH worden gekeken of er een wedstrijd is gepland op de vislocatie. Wedstrijden hebben voorrang!*
- *Het is verboden te vissen op de steigers van de VAH als er een wedstrijd wordt gehouden, dit wordt aangekondigd d.m.v. een bord ter plaatse. Wij zijn dan gemachtigd om u te verzoeken om de steiger vrij te maken.*
- *Er geldt een totaal meeneemverbod van alle vissen op onze wateren.*
- *Snoek en karpervissers zijn verplicht een deugdelijke onthakingsmat bij zich te hebben en te gebruiken.*
- *Overdag is het niet toegestaan een bewaarzak te gebruiken.*
- *Het riet mag niet beschadigd worden.*

Visrechtelijke: Verenigde Alblasserdamse Hengelaars.

Stichting V.I.S.S.E.N. (Alblasserdamse Hengelaars):

De Oude Wetering in polder van Nieuw-Lekkerland

Wateren van Stichting V.I.S.S.E.N. in Oud Alblas

GEMEENTE ALPHEN AAN DEN RIJN

(Zie ook: Regio MidWest p.43) 

Visrechtelijke voor de volgende wateren; Hengelaarsbond voor Leiden en Omstreken:

Aarlanderveense Wetering   tussen de Nieuwkoopseweg en de Treinweg te Aarlanderveen.


Molenboezem   vanaf de Kortsteekerweg 2 tot aan de Oude Rijn.

Honddijkse Molenboezem   te Koudekerk aan den Rijn.

GEMEENTE ALPHEN-CHAAM

Retsche Loop

GEMEENTE ALTENA

Scheisloot  gelegen aan de rechteroever (noordzijde) van de Bergsche Maas, vanaf de Bergsche Maas tot de sluis aan de Peerenboom

Federatie de Alm en Biesbosch:

Noordwaard Polder

1. *Langs de wateren geldt geen looprecht. Het verdient aanbeveling om ter plaatse te informeren of de aangrenzende gronden mogen worden betreden.*
2. *Het vissen binnen 250 meter van gemalen is verboden, alsmede binnen een afstand van 10 meter van bruggen, stuwen en gemalen.*
3. *Het houden van wedstrijden is door of vanwege SZWN niet toegestaan en is uitsluitend voorbehouden aan bij De Alm en Biesbosch aangesloten hengelsportverenigingen.*
4. *Nachtvisserij is uitsluitend toegestaan op viswater locaties voor zover deze vanaf de openbare wegen Steurgat en Nerzienweg direct toegankelijk en bereikbaar zijn. Eigendommen van derden en aangrenzende gronden mogen niet worden betreden.*
5. *Nachtvissen is alleen toegestaan wanneer de VISpashouder in het bezit is van een geldige NachtVISstemming.*
6. *Nachtverblijf, het gebruik van een tent of bivvy is niet toegestaan.*
7. *Het vissen met een derde (3e) hengel is niet toegestaan.*
8. *Het in bezit hebben of meenemen van snoek is verboden. Gevangen snoek dient direct en onverwijld in hetzelfde water te worden teruggezet.*
9. *Per visdag en per persoon mogen maximaal 2 snoekbaarzen tot een lengte van 70 cm in het bezit zijn en worden meegenomen. Gevangen snoekbaars met een lengte van meer dan 70 cm mag niet in het bezit zijn en niet worden behouden en dient direct na de vangst onverwijld in hetzelfde water worden teruggezet.*
10. *Per visdag en per persoon mogen maximaal 5 baarzen in het bezit zijn en worden meegenomen.*

GEMEENTE ASTEN

Voor de voorwaarden zie Algemene voorwaarden waterschap Aa en Maas onder Aa op p.292.

Achterloop

Astense Aa

Bekerloop

Eeuwselseloop

Huttenloop

Loop van het Eeuwig Leven

Sperwerloop

Stegerloop

Voordeldonkse Broekloop

GEMEENTE BARENDRECHT

Vijvers Zuidelijk Randpark uitgezonderd de vijvers van het Clara Kinderbos. Visrechthebbende: HSV Groot Rotterdam.

Recreatiegebied Wevershoek er mag uitsluitend worden gevist met één hengel met de aangewezen aassoorten. Visrechthebbende: ERHV De Waal.

GEMEENTE BAARLE-NASSAU

Kleine Heilooop

GEMEENTE BERNHEZE

Voor de voorwaarden zie Algemene voorwaarden waterschap Aa en Maas onder Aa op p.292.

Beekgraaf

Dintherhoekselooop

Hazelbergloop + zijtak

Heide Dintherloop

Ringsloot RWZI Dinther

Roestenburgloop

Venloop

GEMEENTE BEST

HSV De Vriendschap (Best):

Visvijver De Leemkuilen *Het gebruik van leefnetten is – met uitzondering van wedstrijden – niet toegestaan. Gevangen vis moet direct na vangst in hetzelfde water worden teruggezet. Het is verboden gevangen vis mee te nemen of te doden. Het gebruik van voerboden is verboden. Op wedstrijddagen is de vijver of gracht gesloten voor recreanten en leden van HSV de Vriendschap die niet deelnemen aan de wedstrijd. Informatie over de wedstrijden staat op de site www.hsvdevriendschap.net en ook op de borden bij de vijver. Nachtvissen is alleen toegestaan voor leden van HSV de Vriendschap voorzien van een, door het bestuur afgegeven (gestempeld, ondertekend en gedagtekende), nachtvergunning.*

Berendonkloop inclusief alle hierop uitmondende watergangen voor zover eigendom van waterschap De Dommel.

Berkenloop inclusief alle hierop uitmondende watergangen voor zover eigendom van waterschap De Dommel.

GEMEENTE BLADEL

Aa of Goorloop inclusief alle hierop uitmondende watergangen voor zover eigendom van waterschap De Dommel.

Dalemstroompje inclusief alle hierop uitmondende watergangen voor zover eigendom van waterschap De Dommel.

Groote Beerze inclusief alle hierop uitmondende watergangen voor zover eigendom van waterschap De Dommel.

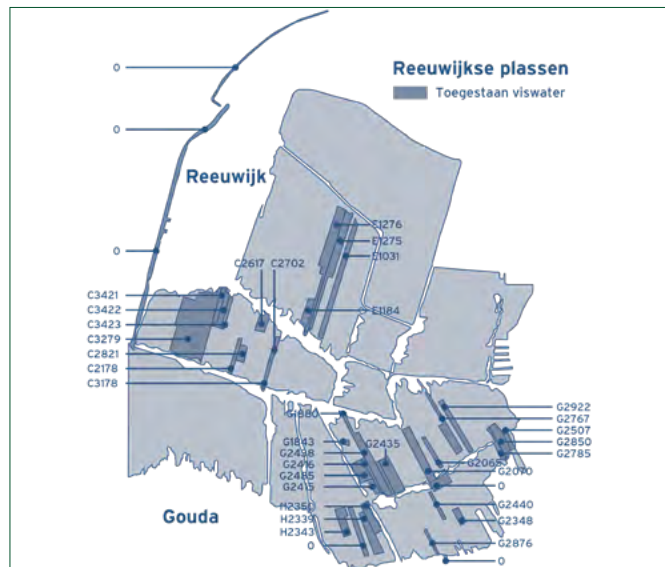
GEMEENTE BODEGRAVEN-REEUWIJK (Zie ook: Regio Midwest p.58)

Reeuwijkse Hout 📅: 1 mrt t/m 31 okt.

Een gedeelte van de **Reeuwijkse Plassen**, inclusief de **Breevaart**, gelegen in de gemeente Bodegraven-Reeuwijk, e.e.a. zoals aangegeven op het bijbehorende overzichtskaartje.

Bijzondere bepalingen:

Het vissen is niet toegestaan: a. binnen een afstand van 100 meter van bewoonde bebouwing. b. binnen een afstand van 200 meter van een jachthut tijdens het jachtseizoen (15 augustus t/m 31 januari) en uitoefening van de jacht.



GEMEENTE BOXTEL

Afwateringskanaal Boxtel

Beerze of Smalwater vanaf het punt waar de Oude Beerze middels een duiker afwatert op de Nieuwe Beerze tot aan de brug in de Van Salmstraat te Boxtel.

Essche Stroom inclusief alle hierop uitmondende watergangen voor zover eigendom van waterschap De Dommel.

Heilooop

Kleine Aa of Dommeltje

Kovertscheloop inclusief alle hierop uitmondende watergangen voor zover eigendom van waterschap De Dommel.

Rosep inclusief alle hierop uitmondende watergangen voor zover eigendom van waterschap De Dommel.

GEMEENTE BRIELLE

Brielse Meer 📅 📢 📢 **LET OP!** Per VIsplashouder mag slechts één schuilmiddel gebruikt worden. Het schuilmiddel mag niet groter zijn dan 2,80 x 2,20 x 1,80 m. en moet bovendien minimaal 1/3 open zijn met direct zicht op de binnenzijde.

Binnenspuikanaal 📅 📢 tot 50 m van de spuisluis.

Voedingkanaal zie gemeente Nissewaard voor de voorwaarden.

Kanaal door Voorne zie gemeente Hellevoetsluis voor de voorwaarden.

GEMEENTE DELFT

Recreatiegebied Delftse Hout

Het vissen is niet toegestaan in:

- De botenhaven aan de Kreek tussen 1 juni en 1 november.
- Vanaf de zogenaamde strandstrook tussen 15 maart en 1 oktober.
- Vanaf het schiereiland aan de oostzijde van de Grote Plas.

Op plaatsen waar beplanting tot aan de oever is aangebracht mag men alleen vissen vanaf vlonders. De vlonders voor mindervaliden dienen onmiddellijk te worden vrijgemaakt, zodra mindervaliden er willen vissen. Het is verboden lokvoer in bezit te hebben en/of in het water te brengen.

GEMEENTE DEURNE

Voor de voorwaarden zie Algemene voorwaarden waterschap Aa en Maas onder Aa op p.292.

Kaweische Loop vanaf de Bakelse weg (gemeente Deurne) tot de instroom in de Zuid-Willemsvaart.

Koeweide Loop vanaf het Kanaal van Deurne.

Oude Aa

Soeloop vanaf het Kanaal van Deurne.

Verbinding tussen Astense Aa en Koeweidelooop

Vlier

Vreewijksche Loop vanaf het Kanaal van Deurne.

Kanaal van Deurne

GEMEENTE DORDRECHT

Mallegat  

Krabbegeul  

Wantij   (3e hengel geldt enkel ten oosten van de spoorbrug).

GEMEENTE EERSEL



Kleine Beerze inclusief alle hierop uitmondende watergangen voor zover eigendom van waterschap De Dommel.

GEMEENTE EINDHOVEN

Het Herrewiel (Vaartbroek)

Verlengde Knuppel

Dommel incl. Klotputten tussen de Onze Lieve Vrouwebrug en de Genneperwatermolen (Genneperweg)

Karpendonkse Plas   *verboden te vissen binnen 40 m van de achtertuinen van bestaande bebouwing.*

Zandvang De Vleut

Verboden te vissen aan het door afrastering afgescheiden gedeelte van de oevers dat direct grenst aan het Prehistorisch Huis.

de boezem rond de Stadskekerij (Bayeuxlaan)

Recreatieplas Hanevoet  

Gemeentelijke Wiel (Ooievaarsnest) tussen de straten Herinkhave en Hunenborg.



Gendervijver

Vijverpartij Blixembosch

Molenpark aan de Vliestraat

Waterpartijen in Park Meerhoven   *verboden te vissen binnen 40 m van de achtertuinen van bestaande bebouwing.*

Waterpartij Bonifaciuspark

Eindhovens kanaal   vanaf het centrum Eindhoven tot km 76.

Waterpartij "Achtse Barrier" te Eindhoven

Waterpartij "Henri Dunantpark" te Eindhoven uitgezonderd het gedeelte achter de brug (de uitlopers van de grote vijver).

Waterpartij Eckart en waterpartij Oude Gracht bestaande uit de vijvers Knuppel 1 en 2, Boemerang en de Punt en Waterpartij Oude Gracht bestaande uit Thomasgracht en Oude Gracht met uitzondering van het noordelijke gedeelte tussen de Achilleslaan en de Aeneaslaan.

Tongelreep inc. Zandvang de Vleut vanaf de brug Antoon Coolenlaan te Eindhoven tot aan de aansluiting met de Dommel

Gijzenrooi Putten te Eindhoven (Puttense Dreef).



Jan van Eijckgracht te Eindhoven uitgezonderd het "nieuwe" gedeelte ten oosten van de Van Renesseweg.

Het is verboden zich met een vaartuig of enig ander drijvend voorwerp in of op het water te bevinden, met uitzondering van het Beatrixkanaal.

De eilanden in bovengenoemde wateren mogen niet worden betreden.

Het is verboden te vissen tussen 50 m benedenstrooms en 25 m bovenstrooms van een vispassage.

GEMEENTE GEERTRUIDENBERG

Donge en Dongemond   incl. **Zuidergat en Noordergat**. Uitgesloten zijn de jachthavens in Geertruidenberg. Visrechthebbende: HSV Ons Genoegen.

Het is verboden te vissen vanaf de steiger langs de Timmersteekade.

GEMEENTE GELDROP-MIERLO

HSV De IJzeren Man (Geldrop):

Westelijke vijver "De IJzeren Man"

- *Nachtvissen is niet toegestaan.*
- *Gevangen vis moet direct na vangst in hetzelfde water worden teruggezet.*
- *Het gebruik van een leefnet of bewaarzak is niet toegestaan (wedstrijden uitgezonderd).*
- *Het gebruik van een voerboot is niet toegestaan.*
- *Verder gelden de voorwaarden die horen bij de (Jeugd)VISpas.*

Oostelijke vijver "De IJzeren Man"

- *Nachtvissen is alleen toegestaan met een nachtvisvergunning van HSV De IJzeren Man.*
- *Gevangen vis moet direct na vangst in hetzelfde water worden teruggezet.*
- *Het gebruik van een leefnet of bewaarzak is niet toegestaan. (wedstrijden uitgezonderd).*
- *Verder gelden de voorwaarden die horen bij de (Jeugd)VISpas.*

Uitsluitend te bevissen door sportvissers van hengelsportverenigingen die aangesloten zijn bij Regio Zuidwest of Regio Midden.

GEMEENTE GENNEP

Visrechthebbende voor de volgende wateren: VBG te Gennep   

Haven (Huisman) Milsbeek km raai 157.500.

Oostelijke zijde oude Maasbocht onder Heijen.



GEMEENTE GEMERT-BAKEL



Voor de voorwaarden zie *Algemene voorwaarden waterschap Aa en Maas onder Aa op p.292.*

Peelseloop vanaf het begin te Bakel.

Snelle Loop vanaf het Defensiekanaal.

GEMEENTE GOEREE-OVERFLAKKEE

Wateren in de polders **Dirksland**, **Roxenisse**, **Oud-Melissant** en **Alteklein**, uitgezonderd het Breede Gooi, geïsoleerd gelegen vijvers en de waterpartijen in Dirksland langs de Hondsgalgweg, de Bloemenweg en de Forsythia. **Binnenhaven van Stellendam** er mag niet worden gevestigd op de westelijke oever van de binnenhaven en vanaf steigers en remmingwerken.

Oevergedeelten van de haven, in gebruik bij derden, mogen zonder toestemming niet worden betreden. Op de te betreden oevergedeelten mogen geen motorvoertuigen, fietsen of bromfietsen en honden worden meegenomen.  

Buitenhaven van Middelharnis  

GEMEENTE GOIRLE



Poppelsche Ley voor zover eigendom van waterschap De Dommel.

Rovertsche Ley voor zover eigendom van waterschap De Dommel.


GEMEENTE GORINCHEM

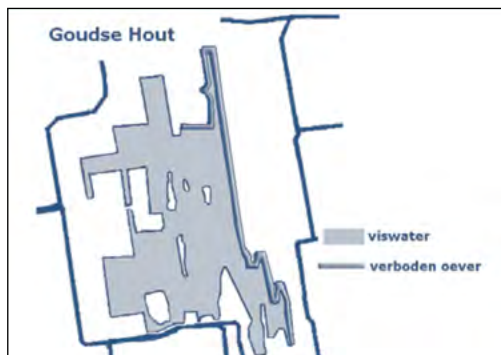
Water langs Lindelaantje

Object De Avelingen. *Het is verboden te vissen tussen 1 maart en 1 juli.*

Kanaal van Steenenhoek   vanaf de scheiding tussen eigendom van de staat en waterschap Rivierenland, ter hoogte van de Bullekeslaan onder gemeente Gorinchem, tot aan de het oude stoomgemaal onder de gemeente Hardinxveld-Giessendam. Visrechtgebende: Sportvisunie.

GEMEENTE GOUDA

Goudse Hout  *Er mag niet worden gevisst in het riet en langs de op het kaartje aangegeven oevers van het water.*



GEMEENTE HAAREN

Broekleij en Zandleij

GEMEENTE HALDERBERGE

HSV Geduld Vangt Vis te Hoeven / HSV 't Bliekske Oud-Gastel:

Haven Oudenbosch vanaf de woonboot richting Standaardbuiten (mits er geen boten liggen). *Vissen in de kom bij het havenkantoor en in de kom van de Haven dat wil zeggen vanaf de woonboot richting kop van Haven, is niet toegestaan.*

Vijvers Bovendonksestraat te Hoeven

GEMEENTE HARDINXVELD-GIESENDAM

Water langs de Kanaaldijk zuid

Water langs de Tiendweg

Water langs de Kon. Wilhelminalaan

Water langs de Parallelweg

Water in de bocht onder Giessen

Water langs Spoorweg waar Polderweg op uit komt

Water tussen Spoorweg en Betuwepad

Water langs Polderweg



Water langs Oosteinde tussen Zwijnskade en provinciale weg

Water langs Molenweg uitkomend op de Broekwetering

Water langs Molenweg uitkomend op de Giessendamse Tiendweg

Water onder Giessen uitkomend op de Neerpolderweg

GEMEENTE HELLEVOETSLUIS

Het **Kanaal door Voorne**  . *Het is hier verboden te vissen vanaf de noord-westelijke oever tussen de Wellebrug (Groene Kruisweg) en de Jan Blankenstraat, binnen 50 m van de gemalen Trouw en Noordermeer en tussen de vissteigers. Er mag niet gevisst worden op het traject (gedeelte) langs de Kanaalweg Oostzijde strekkende vanaf de verkeersbrug Amnesty Internationalaan / De Sprong tot en met de brug parallel aan het kanaal (zie www.visplanner.nl)*

Alleen **tussen de Nijverheidsweg en de Stationsweg** 

GEMEENTE HELMOND

Vijver Brandevoort zuidelijke ecozone, ter hoogte van steiger (Zandershoeve).

Vijver Brandevoort/De Voort-noord

Singel Bedrijfsterrein Zuidoost Brabant noordelijk deel vanaf de Heibloemweg noordwaarts en langs de Rochadeweg.

Afwateringskanaal te Stipdonk vanaf de Zuid-Willemsvaart tot aan de instroming in de Aa. *Voor de voorwaarden zie Algemene voorwaarden waterschap Aa en Maas onder Aa op p.292.*

Bakelse Aa *Voor de voorwaarden zie Algemene voorwaarden waterschap Aa en Maas onder Aa op p.292.*

Rochadevijver *Voor de voorwaarden zie Algemene voorwaarden waterschap Aa en Maas onder Aa op p.292.*

Vijver Vossenbeemd

Vijver Neducoflats / Tasmanstraat (Voorheen de AA)

De visvijver Gansewinkel te Mierlo-Hout

De vijver Varenschut (industrieterrein Autodrome)

Vijver Sluisdijk (achter aanlegkade sluis kanaalomleiding)

Goorloop ten zuiden van het Eindhovens kanaal bij het perceel kadastraal bekend gemeente Geldrop-Mierlo, sectie K, nr 174, tot aan de grens gemeente Helmond-Laarbeek. *Voor de voorwaarden zie Algemene voorwaarden waterschap Aa en Maas onder Aa op p.292.*

Het is niet toegestaan te vissen vanuit/vanaf een vaartuig of enig ander drijvend voorwerp, dan wel zich, anders dan in noodgevallen, in of op het water te bevinden.



GEMEENTE HENDRIK-IDO-AMBACHT

Waters binnen gemeentegrenzen Hendrik-Ido-Ambacht uitgezonderd de Waal (het Waaltje).

Waters behorende bij Recreatiegebied De Sandelingen  

Tijdens het nachtvisseren is het niet toegestaan binnen een afstand van 25 meter van bewoonde bebouwing te vissen.

GEMEENTE HEUSDEN

Stapelloophaven en Jachthaven  

GEMEENTE HILVARENBEEK

Beekschewaterloop (voor zover eigendom van waterschap De Dommel).

Stroom onder Hilvarenbeek inclusief alle hierop uitmondende watergangen voor zover eigendom van waterschap De Dommel.

Roodloop


GEMEENTE HOEKSCHÉ WAARD  

Vluchthaven De Wacht

GEMEENTE HULST



Waters Oost Zeeuws-Vlaanderen  



GEMEENTE KATWIJK  (Zie ook: Regio Midwest p.88)



Valkenburgsemeer in het noordwestelijk gedeelte van de plas, langs de Wassenaarse Wetering, mag niet worden gevestigd zolang de zandwinning voortduurt. : 1 mrt t/m 31 okt.

Visrechtgebende voor de volgende wateren: Hengelaarsbond voor Leiden en Omstreken:

Additionele Kanaal   te Rijnsburg/Katwijk.

Katwijkse Kanaal   vanaf de Maandagsewetering tot 200 m. voor de binnensluis bij het nieuwe gemaal.

Maandagse Wetering   tussen het Katwijkse Kanaal en het Kruiswater (samenkomst Maandagse Wetering/Dinsdagse Wetering).

Oegstgeester Kanaal   vanaf de Haarlemmertrekvaart tot de Maandagse Wetering.

GEMEENTE KRIMPEN AAN DEN IJSSEL

Recreatiegebied De Krimpenerwaard zie gemeente Krimpenerwaard.

GEMEENTE KRIMPENERWAARD

Recreatiegebied De Krimpenerwaard waaronder de **vijvers in het EZH-bos**, de **surfplas** en de **overige watergangen** in de Krimpenerhout en het Weteringbos. Visrechtgebende: HSV Groot Rotterdam.

HSV Groot Rotterdam:

Waters in Gouderak   

- Watergang langs de Schoolstraat en de J.G. Staringhlaan tot aan J. Huurmanlaan 6.
- Vijver aan de J. Huurmanlaan.
- Watergang langs het Hazepad.
- Domineesloot
- Watergang langs Iependaal, Lindendaal, Beukenlaan en de Waal (alleen aan de westzijde).
- Watergang langs Elzenhof, Populierenhof, Kastanjehof, Iependaal, Lindendaal en Beukendaal.

Waters in Ouderkerk aan den IJssel   

- Bakwetering.
- Watergang langs Abelenlaan.
- Watergang aan achterzijde van de woningen gelegen aan de Beukendaal, Eikendaal, Iependaal, De Grutto, De Kievit en De Wulp.
- Vijver in het Rozenpark.
- Watergang langs de westzijde van de Kerkweg binnen de bebouwde kom.
- Watergang langs Burg. Van Waningstraat, Willem Alexanderhof, Marijkestraat, Dekkerstraat en Kinderboerderij.
- Watergang aan de westzijde van het polderpark.
- Watergang ten zuiden van Ganzenhof en Zwanenhof.
- Watergang tussen Polderhof en Kerkweg.
- Watergang tussen Polderhof en Vliethof.

- Watergang tussen Vliethof en Weidehof.
- Watergang ten zuiden van Geerlaan grenzend aan de Zijdedeweg.

Wateren in Lageweg

- Watergang langs de Kaaswetering.
- Watergang langs Frankenweer, Hoefweer en Oosterweer.

GEMEENTE LAARBEEK

Voor de voorwaarden zie Algemene voorwaarden waterschap Aa en Maas onder Aa op p.292.

Afleidingskanaal vanaf de Zuid-Willemsvaart tot de instroom in de Aa.


Donkevoortseloop

Goorloop vanaf de gemeentegrens met Helmond.

Heieindsche Loop

GEMEENTE LAND VAN CUIJK


Voor de voorwaarden zie Algemene voorwaarden waterschap Aa en Maas onder Aa op p.292.


Sambeekse Uitwatering  vanaf de Oploosche Molenbeek tot de uitmonding in de Maas.


Sint Jansbeek 

Vierlingsbeekse Molenbeek 


Graafse Raam  vanaf 50 m van het gemaal Van Sasse tot 50 m voor stuw Kammerberg.

Lage Raam  vanaf de stuw Schipstal (Achterdijk) tot aan de Papenvoortsedijk te Rijkevoort.


Zuidzijde **Lage Raam**  vanaf 150 m van de stuw bij Kammerberg in oostelijke richting tot aan de stuw Schipstal (Achterdijk).


Sint Anthonisloop  vanaf de samenvloeiing met de Lage Raam tot 275 m voor de splitsing in de Hoogeindsestraat/Kapelstraat.

Lactariabeek 

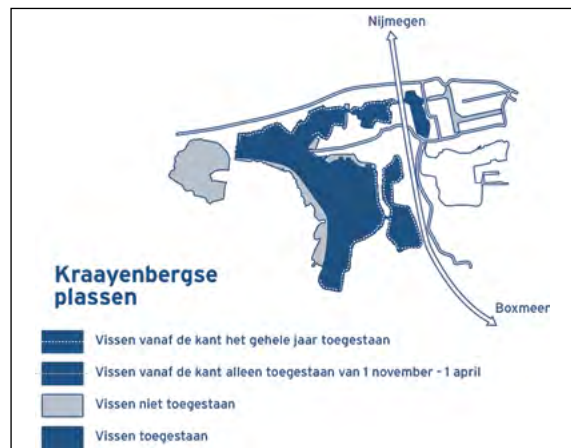
Lage Raam  vanaf de stuw Schipstal (Achterdijk) tot aan de Papenvoortsedijk te Rijkevoort

Peelkanaal  vanaf de Raam tot de Limburgse grens

Sambeekse Uitwatering  vanaf de Oploosche Molenbeek tot de uitmonding in de Maas


Strijpsche beek 

Kraayenbergse Plassen



Sint Anthonisloop vanaf de samenvloeiing met de Lage Raam tot 275 m voor de splitsing in de Hoogeindsestraat/Kapelstraat. Voor de voorwaarden zie Algemene voorwaarden waterschap Aa en Maas onder Aa op p.292.

Voor de voorwaarden zie Algemene voorwaarden waterschap Aa en Maas onder Aa op p.292.

Graafse Raam  vanaf 50 m van het gemaal Van Sasse tot 50 m voor stuw Kammerberg.

Nieuwe Raammond  vanaf gemaal Van Sasse tot aan de Maas.

Het water gelegen tussen de inlaat van de Oude Haven en het Blindeninstituut, voor zover parallel lopend met de Jan van Cuijk dijk richting Cuijk. 

Uitsluitend te bevissen door sportvissers van hengelsportverenigingen die aangesloten zijn bij tot Regio Zuidwest of Midden.

Oude Maasbocht    onder Boxmeer aan beide zijden (zie kaartje Gemeente Gennep) Visrecht hebbende: VBG Gennep.


GEMEENTE LANSINGERLAND

Lange Vaart tussen de sluis aan de Rotte en de bebouwing van Bleiswijk

: 1 mrt t/m 31 okt.

Boezemtocht aan de westkant van de Rotte tussen de spoorlijn Gouda-'s-Gravenhage en de Lange Vaart : 1 mrt t/m 31 okt.



Bleiswijkse Zoom *er mag hier slechts matig worden gevoerd.*

Het in bezit hebben van zeelt is verboden. Verboden te vissen in de zwemvijver tussen 1 april en 1 oktober. : 1 mrt t/m 31 okt.

Lage Bergse Bos *er mag slechts matig worden gevoerd* : 1 mrt t/m 31 okt.

Hoge Bergse Bos *er mag slechts matig worden gevoerd* : 1 mrt t/m 31 okt.

GEMEENTE LEIDEN (Zie ook: Regio Midwest p.92)

Visrechtgebende voor de volgende wateren: Hengelaarsbond voor Leiden en Omstreken  :

Kanaal De Korte Vliet


Nieuwe Rijn en Schiekanaal vanaf de Rijn bij de Spanjaardsbrug tot aan de uitmonding in de Vliet bij Cronesteyn (Lammenbrug).



GEMEENTE LEIDERDORP (Zie ook: Regio Midwest p.92)

Visrechtgebende voor de volgende wateren: Hengelaarsbond voor Leiden en Omstreken

Stroomsloot Nachtvissen en het vissen met drie hengels uitsluitend toegestaan voor leden van HB Leiden.

GEMEENTE LEIDSCHENDAM-VOORBURG



Recreatiegebied Vlietland *Het is verboden te vissen in de boten- en jollenhaven* : 1 mrt t/m 31 okt. Let op: als schuilmiddel is alleen een paraplu toegestaan. Visrechtgebenden: Sportvisunie en Hengelaarsbond voor Leiden en Omstreken.

Kees-Jan Koenesloot   lopende vanaf de Stompwijkseweg tot aan de Ommedikse Watering.

Ommediksewatering  

De Stompwijkervaart  

Stompwijkse en Nieuwe Vaart   vanaf de Meerburgerwatering tot aan Stompwijk (Blesse Paard).

Het **gemeentelijk water** gelegen in de gemeente **Leidschendam-Voorburg**  , uitgezonderd alle watergangen die zijn gelegen onder de hoogspanningsmasten langs de spoorlijn 's-Gravenhage-Leiden (Kastelenring, Zijdesingel, Appelgaarde, Populierendreef en Nicolaas Beetslaan). Zie VISplanner voor details.

GEMEENTE LOON OP ZAND

HSV De Vrolijke Visser, Loon op Zand:

De Bergingsvijver aan de Amerikaweg te Kaatsheuvel Vijver Belgiëstraat

- *Er mag slechts worden gevestigd met één hengel.*
- *Gebruik van een leefnet is niet toegestaan.*
- *Gevangen vis dient na onthaken direct teruggezet te worden.*
- *Er mag uitsluitend vanaf de oever gevestigd worden.*
- *Het is niet toegestaan, om aan de waterkant, zonder toestemming van de visrechtgebende, evenementen zoals bijv: clinics, jeugd vislessen en dergelijke te organiseren of andere (eventuele commerciële) activiteiten, die vis gerelateerd zijn.*

GEMEENTE MAASLUIS

Booner Lucht : 1 mrt t/m 31 okt. 

GEMEENTE MIDDEN-DELFLAND

Plas Aalkeet Binnenpolder  

GEMEENTE MEIERIJSTAD

Voor de voorwaarden van de Beekgraaf tot en met Wambergse Beek zie Algemene voorwaarden waterschap Aa en Maas onder Aa op p.292.

Beekgraaf vanaf grens Veghel-Erp tot de instroom in de Aa.

Biezenloop

Dungensche Loop

Hurksche Loop vanaf Boerdonk

Schijndelseloop

Wambergse Beek

Groote Waterloop inclusief alle hierop uitmondende watergangen voor zover eigendom van waterschap De Dommel.

Olandsewaterloop inclusief alle hierop uitmondende watergangen voor zover eigendom van waterschap De Dommel.

GEMEENTE MOERDIJK

Tonnekreek   tot 200 m vanaf het gemaal Tonnekreek.

Tonse Kavelsloot  

Wateren Klundert

Wateren Fijnaart

HSV De Baroniesche Hengelaars te Breda:

De Roode Vaart

Vanaf de rivier de Mark tot ongeveer aan de kop van de oude strekdam buiten de Sluis.

Het vissen is uitsluitend toegestaan vanuit bootjes, vanaf visstoepen, vanaf kademuren en vanaf taluds naar het maaiveld, die met betonstenen of andere bouwmaterialen zijn bedekt, mits daarvoor geen rietberm aanwezig is.



1. *Er mag met 2 hengels gevist worden.*
2. *Voor nachtvisserij en het vissen met een 3e hengel is een schriftelijke toestemming van De Baroniesche Hengelaars nodig.*
3. *Per visdag mag niet meer dan 1 snoekbaars meegenomen worden. Snoek dient onmiddellijk na de vangst levend in hetzelfde water worden teruggezet.*
4. *Het is verboden te vissen en aas te presenteren:*
 - a. *Binnen een afstand van 25m benedenstrooms en 25m bovenstrooms van stuwen.*
 - b. *Binnen een afstand van 25m van gemalen.*
 - c. *In vispassages en binnen een afstand van 50m van de uitstroombopening en 25m van de instroomopening van vispassages.*

KHSV 't Wachtertje:

Wateren Klundert

Wateren Klundert 2   

GEMEENTE MOLENLANDEN

Smoutjesvliet   vanaf de Giessen tot aan de Westermolen te Langerak.

Peursumse Vliet  

Schelluinese Vliet  

Visplassen recreatiegebied Slingeland *Er mag uitsluitend worden gevist met één hengel met aangewezen aassoorten. Visrechthebbers:*

HSV de Alver/HSV de Graafstroom (HSV de Graafstroom is contactvereniging)

- *Er mag uitsluitend gevist worden met één hengel met de aangewezen aassoorten en van zonsopkomst tot zonsondergang.*
- *Voor leden van HSV de Alver en/of HSV de Graafstroom, is het toegestaan*

om met twee hengels te vissen.

- *Alle vis dient na de vangst direct in hetzelfde water te worden teruggezet.*

- *Leefnetten zijn niet toegestaan en voeren is ten strengste verboden.*

Kromme Giessen

Water langs Overslingeland

Water langs Tiendweg

Oude wetering

Nieuwe wetering

Water langs Heideweg

Water langs Hoefweg west

Wateren langs Hoefweg oost en Hooiweg

De wetering

Water langs C.M. van Houwelingweg

Water tussen A.M.A. van lange raadweg en Achterwetering

Water langs A15 uitkomend op Landscheiding

Water langs provinciale weg tussen Landscheiding en A.M.A. van langeraadweg



Water langs Landscheiding

Water uitkomend uit Voordijk overgaand in Langeweg

Ammersche Boezem  

Ottolandse Vliet  

Kromme Elleboog  

Smoutjesvliet   vanaf de Giessen tot aan de Westermolen te Langerak.

Dwarsgang  

Visplassen recreatiegebied Slingeland zie gemeente Molenlanden.

- *Voor leden van HSV de Alver en/of HSV de Graafstroom, is het toegestaan om met twee hengels te vissen.*

- *Alle vis dient na de vangst direct in hetzelfde water te worden teruggezet.*

- *Leefnetten zijn niet toegestaan en voeren is ten strengste verboden.*

Groote- of Achterwaterschap   *verboden te vissen binnen 50 m van de beide gemalen bij de dam aan de Elshout.*

Water langs Smoutjesweg

Water langs Boonevlietweg

Middelwetering

Achterlandse wetering

Water langs provinciale weg vanaf Kromme elleboog

Water langs Graafland en Molenkade

Middelwetering

Water langs Wilgenweg

Noorder- en Zuiderwetering

Water langs Halfweg

Oude wetering
Broekwetering
Water langs de Heiweg
Tiendwegwetering
Water langs Geerweg
Achterwetering en water langs Noorderweg
Brandwijkse vliet
Water langs Brandwijkse dijk
Voorwetering
Water langs Polderweg west
Water langs Polderweg oost
Ruijbroekse wetering

HSV 't Stekelbaarsje te Arkel:

De twee visputten aan de Hoogbloklandseweg 6a te Hoogblokland

Voorwaarden:

- * *Wedstrijden kunnen alleen georganiseerd worden met toestemming van de vereniging.*
- * *Tijdens wedstrijden van 't Stekelbaarsje zijn de putten voor gastvis-sers gesloten. (zie website van de vereniging)*
- * *Nachtvissen is verboden.*
- * *Zinkvissen verboden en leefnet verboden.*
- * *Grote put: Vissers met een VISpas anders dan die van HSV 't Stekelbaarsje mogen alleen vissen met een vaste hengel van ten hoogste 11,5m lang.*
- * *Kleine put: Vissers met een VISpas anders dan die van HSV 't Stekelbaarsje mogen alleen vissen met (werp)hengel voorzien van een dobber, waarbij hengel + gebruikt tuig samen maximaal 10 cm lang zijn.*
- * *Weerhaakloze haak is voor iedereen verplicht, onthaakmat aanbevolen.*

GEMEENTE MIDDELBURG

HSV Middelburg:

Gemeentewateren in en om Middelburg (voor de ligging zie www.visplanner.nl)  




Wateren Middelburg (voor de ligging zie www.visplanner.nl)

- *Leden van HSV Middelburg en HV Vlissingen hebben geen Derde Hengeltoestemming of NachtVIStoestemming nodig om met drie hengels en of 's nachts te vissen.*
- *Het gebruik van een paraplu/shelter in schutkleuren (bruin/groen) is toegestaan, een tent niet.*
- *De vrije doorvaart bij bruggen en sluizen mag door visactiviteiten niet*



worden belemmerd. Voor eventuele schade wordt de visser persoonlijk aansprakelijk gesteld.

- *Het is verboden te vissen vanaf bruggen en sluizen.*
- *Alle vis dient teruggezet te worden.*
- *Het vissen tussen beplantingen (bomen, struiken, bloemperken) is verboden; aan te raden zijn kaden en graskanten.*

GEMEENTE NISSEWAARD

Bernisse    incl. **Stompaardseplas**. *Motorboten zijn verboden. Parkeren alleen op de aangegeven plaatsen **LET OP!** Per VISpashouder mag slechts één schuilmiddel gebruikt worden. Het schuilmiddel mag niet groter zijn dan 2,80 x 2,20 x 1,80 m. en moet bovendien minimaal 1/3 open zijn met direct zicht op de binnenzijde.*

Kanaal door Voorne zie gemeente Hellevoetsluis voor de voorwaarden.

Voedingkanaal   tot 50 m van de Voornse Sluis. *Het water ten zuiden van de landtong is verboden visgebied.*

Karpervisserij Koudekerke:

Heerlijkheid Koudekerke

- *Op alle wateren geldt een meeneemverbod van alle gevangen vis. Alle vis dient snel levend in hetzelfde water te worden teruggezet.*
- *Nachtvissen is gehele jaar toegestaan buiten de bebouwde kom.*
- *Het is verboden om het riet langs de oevers van de binnenwateren te beschadigen of in de oevers te graven.*
- *Het gebruik van een leefnet is niet toegestaan. Deze bepaling geldt niet tijdens georganiseerde of toegestane wedstrijden.*
- *Op de dag van een door een visvereniging georganiseerde of toegestane wedstrijd is het niet toegestaan om op het wedstrijdparcours te vissen of te voeren.*
- *Bij het karpervissen en roofvissen is gebruik van een onthaakmat verplicht.*
- *Het zakken van karpers is niet toegestaan. Derhalve is het gebruik van en/of het in bezit hebben van bewaarzakken voor karpers verboden.*
- *Het is verboden om afval op de visplaats achter te laten.*
- *Het is niet toegestaan om met auto's in weilanden te parkeren of rijden. Dus ook niet in de weilanden bij de Cleene Hoogeweg.*
- *3e hengel is enkel met lokale 3e hengel vergunning mogelijk.*

GEMEENTE NUENEN, GERWEN EN NEDERWETTEN

Wateren Nuenen na inval van de vorst mag niet meer worden gevist.
Het is niet toegestaan zich met een vaartuig of enig ander drijvend voorwerp in of op het water te bevinden.

GEMEENTE OEGSTGEEST

Visrechthebbende voor de volgende wateren: Hengelaarsbond voor Leiden en Omstreken.

Oegstgeester Kanaal   vanaf de Haarlemmertrekvaart tot de Maandagse Wetering.

GEMEENTE OIRSCHOT

HSV De Oirschotse Sportvissers (Oirschot):

Groote Beerze inclusief alle hierop uitmondende watergangen voor zover eigendom van waterschap De Dommel. Uitgezonderd het gedeelte gelegen op het landgoed De Baest.

Kleine Beerze inclusief alle hierop uitmondende watergangen voor zover eigendom van waterschap De Dommel. Uitgezonderd het gedeelte gelegen op het landgoed De Baest.

Omleidingskanalen Groote Beerze en **Kleine Beerze** uitgezonderd de gedeelten gelegen op landgoed De Baest – tussen de Fransebaan te Oost-, West- en Middelbeers en de syphon onder het Wilhelminakanaal.

Kattenbergscheloop inclusief alle hierop uitmondende watergangen voor zover eigendom van waterschap De Dommel.




GEMEENTE OISTERWIJK

Nieuwe Ley of Voorstestroom (voor zover eigendom van waterschap De Dommel).

Reusel of Achterstestroom inclusief alle hierop uitmondende watergangen voor zover eigendom van waterschap De Dommel.

Rosep inclusief alle hierop uitmondende watergangen voor zover eigendom van waterschap De Dommel.


GEMEENTE OSS

Lithse Ham    (voor zover in eigendom van de gemeente Oss), zie kaartje.

Het schuilmiddel mag niet groter zijn dan 2,80 × 2,20 m.



Voor de voorwaarden van onderstaande wateren zie Algemene voorwaarden waterschap Aa en Maas onder Aa op p.292.

Berghemse Aanvoersloot  vanaf de Hertogswetering bij de spoorlijn Nijmegen-Den Bosch tot aan de Noord-Zuidweg.

Deursense Aanvoersloot  vanaf de Hertogswetering tot aan de spoorlijn Nijmegen-Den Bosch.


Diedense Kleiputten onder Ravenstein.

Harense Aanvoersloot vanaf de stuw aan de Hertogswetering tot aan de Bernhardweg.

Herpense Aanvoersloot vanaf de Hertogswetering tot aan de Erfdijk-Elstraat te Herpen.


Teeffelense Wetering  vanaf de Teeffelense Sluis tot aan de Hertogswetering.

De uitmonding van de **Teeffelense Wetering**  vanaf de Maas tot de Maas.

Lithse Aanvoersloot  vanaf de Teeffelense Wetering tot aan de Kesselse Graaf (weg).


Osse aanvoersloot  vanaf de Hertogswetering tot de Kepkensdonkdijk.

Osse Parallelwetering  vanaf de Kennedybaan tot aan de Kepkensdonkdijk.

Ossermeer  de tussen het Ossermeer en de oude ijsbaan gelegen rietkraag mag niet worden betreden.

Oude Lithse Aanvoersloot  door Lithoijen en Lith.

Ravensteinse Aanvoersloot  vanaf de Dorpenweg tot aan de A50. Uitgezonderd de Stadsgracht.

Rode Wetering  vanaf 1.000 m westelijk van de brug in de Weisestraat tot 300 m benedenstrooms van de brug in de Hustenweg. Het gedeelte

tussen de brug in de Hustenweg tot 300 m benedenstrooms mag alleen betreden worden vanaf de Hustenweg.

Burgemeester Delenkanaal buitenpand   

Tenten mogen hier niet groter zijn dan 2,8 x 2,2 m

De Oude Maasarm Keent    gelegen tussen Grave en Ravenstein.

GEMEENTE PIJNACKER-NOOTDORP

Balijbos exclusief Natuurbos en "de Scheg".

Plasjes Bieslandse Bos


Object Haaglanden/De Balij  incl. **de sloot langs de Noordweg.**

Dobbepas met aansluitende waterpartijen : 1 mrt t/m 31 okt.

Het is niet toegestaan:

- *Te vissen vanaf de zogenaamde strandstrook tussen 15 maart en 1 oktober.*
- *Te vissen in het gedeelte dat voor hondenuitlaat is gereserveerd.*
- *Te vissen voor het gebied dat als broed- en rustgebied voor vogels is aangewezen.*
- *Zeelt in te bezit te hebben.*

GEMEENTE RIDDERKERK


Recreatiegebied Oosterpark bestaande uit de twee met elkaar in verbinding staande recreatievijvers en de singelwateren tussen de Geerlaan en de Rotterdamseweg .

Gemeentewateren Ridderkerk

GEMEENTE ROOSENDAAL

Nieuwe Roosendaalse Haven   incl. looprecht op de noordelijke oevers.

Nieuwe Roosendaalse Vliet  

Schipbeek en Halsegat   incl. looprecht op de noordelijke oevers.

GEMEENTE REUSEL-DE MIERDEN

Weteringloop

Belevenschelooop

Raamsloop inclusief alle hierop uitmondende watergangen voor zover eigendom van waterschap De Dommel.

Rouwenbogtloop inclusief alle hierop uitmondende watergangen voor zover eigendom van waterschap De Dommel.

Stroom onder Hoge en Lage Mierde (voor zover eigendom van waterschap De Dommel).

HSV Geduld Brengt Vis - Roosendaal:

Voormalige RHA-wateren Gemeente Roosendaal

De gehele Krampenloop

De Engebeek of Kellebeek te Roosendaal

De watermolenbeek te Roosendaal

Omloopleiding Bakkersberg te Roosendaal

GEMEENTE RUCPHEN

Vijver gagelrijzen St. Willebrord

Vijver Skidome   

GEMEENTE SCHIEDAM

HSV Schiedam e.o.:

Kandelaarsplas

Het hierna genoemde is niet toegestaan;

- *Het gebruik van gekleurde maden en/of kunstmatig gekleurd lokvoer.*
- *Gevangen aal (paling) mee te nemen. Terstond terugzetten in hetzelfde water waar de aal (paling) is gevangen.*
- *Het in het bezit hebben in het leefnet of een andere bewaarplek van snoek, zeelt, karper, graskarper of snoekbaars.*
- *Het vissen met drijvend aas, watervogels te verontrusten en oevers, waterplanten en bosschages te beschadigen.*
- *Het vissen vanaf sportvelden en bruggen.*
- *Het vissen vanuit speeltuinen.*
- *Het gebruik van rubberboten, daarentegen mogen radiografische bestuurbare boten wel gebruikt worden.*
- *Het gebruik van gevlochten lijn of leaders. (Tube is toegestaan). De onderlijn mag van gevlochten lijn zijn, (max. 30 cm).*

Overige bepalingen:

- *Dropshotten met wormen is in de periode van 1 april tot het laatste weekend van mei in Schiedam niet toegestaan.*
- *Op verzoek van de bevoegde ambtenaren/functionarissen of de controleur dient men de inhoud van zijn/haar leefnet of van een andere bewaarplek te tonen.*
- *Er mag uitsluitend haaks (90 graden) vanuit de kant worden gevist.*
- *Vislijn (nylon, dyneema enz.), vishaakjes, loodjes en ander afval mogen niet worden achtergelaten op de ingenomen visplek. (deponeren in een*

afvalbak of mee naar huis nemen. Niet meer te gebruiken vishaakjes altijd mee naar huis nemen ter verwijdering van het weerhaakje).

- Een andere visplek dient men in te nemen als ter plaatse een concours wordt gehouden, mits dit concours tijdig is aangekondigd.
- Voor het organiseren/houden van een concours is schriftelijke toestemming van het bestuur vereist.
- Het gebruik van een onthaakmat is verplicht in alle wateren van HSV Schiedam & Omstreken.
- Het is verplicht om een ontsmettingsmiddel (bv.Carpicare) bij u te hebben, om eventuele wondjes van de vis te verzorgen.
- Vistenten en Shelters mogen alleen gebruikt worden in de kleur groen, bruin of camouflage.
- Het doel is om het loodgebruik in de sportvisserij in 3 jaar tijd (in 2021) met 30% te reduceren en in 2027 een volledig loodvrije hengelsport te hebben. Wij vragen u dus om nu al zo min mogelijk lood te gebruiken.

GEMEENTE SCHOUWEN-DUIVELAND

HSV Oosterschelde (Zierikzee):

Kreken van Ouwerkerk

Watergangen voormalige gemeenten Ouwerkerk en Nieuwerkerk Grote Kreek, Kleine Kreek en Oostkreek

Hier mag uitsluitend worden gevestigd tussen zonsopgang en zonsondergang, met uitzondering van de oever van de Grote Kreek aan de Weg van de Buitenlandse Pers, waar tot uiterlijk 1:00 uur mag worden gevestigd.

Het is niet toegestaan om vanuit een vaartuig te vissen. Alle gevangen vis dient onmiddellijk in hetzelfde water te worden teruggezet en mag dus niet worden bewaard of meegenomen. Voor leden van HSV Oosterschelde gelden andere voorwaarden m.b.t. het meenemen van vis. Deze voorwaarden zijn opgenomen in de lijst van viswateren van HSV Oosterschelde.

Ten behoeve van de monitoring van het visbestand en de vangsten, is elke visser verplicht om zijn of haar vangsten op de Grote Kreek bij te houden. Een standaardformulier met dieptekaart van de Grote Kreek is te downloaden op www.hsvoosterschelde.nl (Viswateren – Lijst van Viswateren).




GEMEENTE 'S-GRAVENHAGE



Haagse Bos:

- Voeren niet toegestaan.
- Vissen op snoek is niet toegestaan.



GEMEENTE 'S-HERTOGENBOSCH

Kleine Wetering Voor de voorwaarden zie Algemene voorwaarden waterschap Aa en Maas onder Aa op p.292.



Zandvang    Voor de voorwaarden zie Algemene voorwaarden waterschap Aa en Maas onder Aa op p.292.

De Dieze   vanaf de Zuid-Willemsvaart tot aan het Kanaal Engelen-Henriëttewaard, exclusief de Ertveldplas.

Kanaal Engelen-Henriëttewaard   met uitzondering van de schutkolk van de sluis te Engelen en 30 meter aan weerszijden van de sluis. Voor de voorwaarden van onderstaande wateren zie Algemene voorwaarden waterschap Aa en Maas onder Aa op p.292.

Aa   gelegen tussen de Zuid-Willemsvaart en de A2.


Aa   vanaf de zandvang tot de brug Beusingsedijk.


Hoefgraaf   vanaf de kruising met de Kepkensdonkdijk tot 100 meter voor het kunstwerk ter plaatse van de kruising met de Hertogswetering.


Luisbroekse Wetering 


Gedeelten van de **Oude Dieze**   gelegen ten noorden van de Henriëttewaard en voor zover deze het militair Oefenterrein Crevecoeur omsluiten. Vanaf het militaire oefenterrein mag niet gevestigd worden.

Plooische Wetering 

Ploosse Wetering  vanaf de A2 tot aan de samenvloeiing met de Rompertwetering.


Rompertwetering  (of Grote Wetering of Nieuwe Vliet), vanaf de A2 tot de weg Rosmalen-Gewande.

Rode Wetering  vanaf 1.000 m westelijk van de brug in de Weisestraat tot 300 m benedenstrooms van de brug in de Hustenweg. Het gedeelte tussen de brug in de Hustenweg tot 300 m benedenstrooms mag alleen betreden worden vanaf de Hustenweg.

Stadsdommel  gelegen tussen de Vughterstuw en de Zuid-Willemsvaart.

Wiel aan de Empelsedijk 

Het direct **onder de Maashaven II**  en ten oosten van de Provinciale weg Den Bosch-Hedel gelegen Rijkswater.

Vroegere binnenkanaal  met de waterloop van de Diezekant in Orthen.

GEMEENTE SINT-MICHELSGESTEL

Werstkamperloop Voor de voorwaarden zie Algemene voorwaarden waterschap Aa en Maas onder Aa op p.292.

HSV Dobbertje Onder:

Moerschot Watersnip

Moerschot Goudplevier

- *Het is verboden vis mee te nemen en karper te bewaren in een leefnet.*
- *Er mag alleen gevestigd worden met aangewezen aassoorten.*

GEMEENTE SLIEDRECHT

Middelwatering

Het viswater in Sliedrecht gelegen in het gebied begrensd door de Beneden Merwede, de spoorlijn Dordrecht-Gorinchem, de Zwijnskade en het gedeelte Sportlaan, gelegen tussen de Zwijnskade en de rivierdijk.

Hieronder vallen niet:

- de wateren in eigendom van derden (niet zijnde gemeente of waterschap).
- de wateren in eigendom van en gelegen binnen of rondom "De Merwelder".
- het water in de haven van Sliedrecht.

GEMEENTE SLUIS

HSV Ons Genoegen te Breskens:

Nieuwerkerksche Kreek

Zwartegatsche Kreek

Uitwateringskanaal Nieuwesluis

Gaternisse Kreek

Tragel

Boschkreek

Blontrok

Molenkreek

Plaskreek

Uitwateringskanaal NOL Zeven

Passageule uitgezonderd het niet ingebrachte deel zie VISplanner.

Zijsloot van het Isabellakanaal

Op alle bovenstaande wateren gelden de volgende regels:

Alle gevangen vis moet direct worden teruggezet. Alleen voor leden van HSV Ons Genoegen is het toegestaan om maximaal twee snoekbaarzen per dag mee te nemen.

- *Niet leden mogen met twee hengels vissen op alle wateren van HSV Ons Genoegen Breskens.*
- *Uitsluitend leden van HSV Ons Genoegen Breskens mogen op alle wateren van HSV Ons Genoegen Breskens met drie hengels vissen.*

HSV Aardenburg te Aardenburg:

Uitwateringskanaal Cadzand

Damse Vaart

Gracht Sluis

Schependonksekkreek

Er mag gevestigd worden met twee hengels en alle gevangen vis moet direct worden teruggezet. Nachtvissen enkel in de periode juni t/m augustus.

GEMEENTE SOMEREN

Er mag slechts worden gevestigd met één hengel en aangewezen aassoorten.

Looevijver in Someren-Dorp, gelegen tussen de Pasakker en de Wilbertshof.

Er mag slechts worden gevestigd met één hengel en aangewezen aassoorten.

Looevijver in Someren-Dorp, gelegen tussen de Pasakker en de Ravenshof.

Er mag slechts worden gevestigd met één hengel en aangewezen aassoorten.

Slievensvijver in Someren Dorp, gelegen tussen de Martijnenstraat en de


Dr. Eynattenlaan. *Er mag slechts worden gevestigd met één hengel en aangewezen aassoorten. Voor de voorwaarden zie Algemene voorwaarden waterschap Aa en Maas onder Aa op p.292.*

Broekveldenloop

Kleine Aa tot de westkant van de Zuid-Willemsvaart.

Meervenseloop

GEMEENTE SON EN BREUGEL

Visvijver "Ekkersweijer"  uitgezonderd de als zodanig aangeduide paaiplaats. *Nachtvissen uitsluitend toegestaan als lid van HSV de Eindhovense.*

Visvijver "De Reebommel" op het industrieterrein te Son en Breugel.

Vissen is toegestaan langs de noordoever van het brede gedeelte.

Visrechthebbende: HSV Son en Breugel.

De watergang ten zuiden van Ekkersrijt 5000

De watergang tussen A50 en Mainteq

De waterpartij tussen A50 en Auping Plaza Eindhoven (noordelijk deel)

GEMEENTE STEENBERGEN


Beek  

Boomvaart  

Brandschebeek  

Hanengevecht 

Lage Derriekreek  

Nauwbeek   tussen de Roode Weel en De Beek.



Oudlandsche Watergang  

Polder de Krabben  

Polderwatering  

Tuimelaarskreek  

Vierhoevensche Watergang  

Wiel aan de Drenkhoos   alsmede de **watergang** tussen de Roode Weel en de Wiel aan de Drenkhoos.

Havenkom en havenkanaal van Dinteloord

Jachthaven de Schapenput en Jachthaven Steenbergen

Het water mag worden bevist vanaf alle oevers tenzij het gaat om oevers in particuliere eigendom dan wel om openbare oevers waar uitdrukkelijk is bepaald dat het verboden is zich daar te begeven (verboden toegang).

- Vissen in deze havens is alleen toegestaan van 1 november tot en met 31 maart;
- Het is toegestaan te vissen met één vaste hengel;
- Het is ten strengste verboden te vissen met werphengels;
- Het is niet toegestaan te vissen vanaf de steigers;
- Nachtvissen is verboden;
- Er wordt dringend geadviseerd om niet meer dan 500 gram lokvoer te gebruiken per vissessie. Dit i.v.m. waterkwaliteit.

GEMEENTE TERNEUZEN

Sportvisunie:

Kanaal Gent-Terneuzen

1. Leefnet is niet toegestaan m.u.v. wedstrijden
2. Snoek, karper en zeebaars dienen onmiddellijk in hetzelfde water worden teruggezet
3. Maximaal 1 snoekbaars en/of 5 baarzen mag men in zijn bezit hebben, respectievelijk worden meegenomen. Het consumeren van vis uit het kanaal wordt afgeraden, i.v.m. hoge concentraties PFAS
4. Vissen is niet toegestaan op wedstrijdparcoursen op wedstrijddagen. Ook kan O.N.I. wedstrijdparcoursen (tijdelijk) sluiten, zodat daar niet gevestigd mag worden. Zie hiervoor site O.N.I. Terneuzen : oni-terneuzen.nl
5. Het is niet toegestaan wedstrijden te organiseren zonder schriftelijke toestemming van het bestuur O.N.I.

6. Aandacht voor de scheepvaart, i.v.m.. schade aan schepen, zoals lijnen in de schroefas
7. Nachtvissen is toegestaan; enkel door leden van O.N.I. Terneuzen
8. Binnen een afstand van 250 m. van sluizen en bruggen is vissen niet toegestaan
9. Auto's dienen met twee wielen op het asfalt te worden geparkeerd op de Sint Anthoniekade en de Zeedijk
10. Respecteer flora en fauna in de bermen

Visrechthebbende O.N.I Terneuzen:

Stadsvijvers Terneuzen

Otheense Kreek

1. Leefnet is niet toegestaan m.u.v. wedstrijden
2. Snoek, karper en zeebaars dienen onmiddellijk in hetzelfde water worden teruggezet
3. Maximaal 1 snoekbaars en/of 5 baarzen mag men in zijn bezit hebben, respectievelijk worden meegenomen. Het consumeren van vis uit het kanaal wordt afgeraden, i.v.m. hoge concentraties PFAS
4. Vissen is niet toegestaan op wedstrijdparcoursen op wedstrijddagen. Ook kan O.N.I. wedstrijdparcoursen (tijdelijk) sluiten, zodat daar niet gevestigd mag worden. Zie hiervoor site O.N.I. Terneuzen : oni-terneuzen.nl
5. Het is niet toegestaan wedstrijden te organiseren zonder schriftelijke toestemming van het bestuur O.N.I.
6. Aandacht voor de scheepvaart, i.v.m.. schade aan schepen, zoals lijnen in de schroefas
7. Nachtvissen is toegestaan; enkel door leden van O.N.I. Terneuzen
8. Binnen een afstand van 250 m. van sluizen en bruggen is vissen niet toegestaan
9. Auto's dienen met twee wielen op het asfalt te worden geparkeerd op de Sint Anthoniekade en de Zeedijk
10. Respecteer flora en fauna in de bermen



GEMEENTE THOLEN



Gemeentewateren gemeente Tholen



Visrechthebbende: HSV de Zeebaars – Scherpenisse:



Karper moet onmiddellijk na de vangst levend in hetzelfde water worden teruggezet. Het is verboden om landerijen te betreden zonder toestemming van de eigenaar c.q. gebruiker.



Voor de ligging zie www.visplanner.nl



Tholen   een gedeelte van de waterloop langs de dreef bij het Stenen Kruis (lengte 250 m).



Poortvliet   een gedeelte van de wegsloot langs de Geerweg (lengte 300 m).

Sint Maartensdijk   een gedeelte van de waterloop langs de Hogeweg (lengte 350 m).

Stavenisse   een gedeelte van de waterloop langs de Boswei (lengte 300 m).

Oud-Vossemeer   een gedeelte van de waterloop langs de Kreekweg en fietspad ten westen van de Hikseweg (900 m).

St. Philipsland/ Anna-Jacobapolder   een gedeelte van de waterlopen langs de Delcampoweg (lengte 1200 m).

Sint-Philipsland   een gedeelte van de waterloop langs de Scharreweg (lengte 500 m) en langs de Korte Kruisweg (lengte 600 m).

Alle wateren in de gemeente Tholen voor zover eigendom van het waterschapen niet verhuurd aan derden (zie ook www.visplanner.nl).

Let op! Op de Waterloop tussen het gemaal De Eendracht en de Veerweg te Tholen is nachtvisseren/visseren verboden tussen zonsondergang en zonsopgang.

GEMEENTE MAASHORST

Viswater nabij sportpark udi-'19

Viswater in Uden zuid nabij Krombos.

Viswater, genaamd **Bentley-vijver** aan de Volkelseweg te Uden.

- *Viswedstrijden zijn niet toegestaan.*
- *Alle gevangen vis moet direct levend worden teruggezet.*
- *Het is verboden gebruik te maken van een boot of ander drijfmiddel.*

GEMEENTE VEERE

Buitengracht van de voormalige vesting Veere   vanaf de straatweg Middelburg-Veere tot het punt waar de Veerse watergang in de buitengracht komt.

HSV Middelburg:

Sandenburgse Kreek 

Gapingse watergang 

Putten Staatsbosbeheer Veerse Kreek 

Veerse Kreek en omgeving 

- *Alleen op toegankelijke visplaatsen mag worden gevestigd.*
- *Leden van HSV Middelburg en HV Vlissingen hebben geen Derde Hengeltoestemming nodig om met drie hengels te vissen.*

- *Het vissen met de peur en het vissen met drijvende broodkorst is verboden.*
- *Het vissen vanuit bootjes is niet toegestaan.*
- *Alle gevangen vis dient te worden teruggezet.*

Karpervisserij Koudekerke:

Heerlijkheden Veere de viswateren in de ambachtsheerlijkheden Schellach, Hoogelande, Biggekerke en Koudekerke.
Zie bepalingen Heerlijkheid Koudekerke blz. 321.

GEMEENTE VELDHOVEN

Visvijver "De Vlasroot" (Riethovensedijk) *Het gebruik van een leefnet (of ander middel om vis te bewaren) is verboden (behalve tijdens goedgekeurde viswedstrijden).*

GEMEENTE VLAARDINGEN

Krabbeplas : 1 mrt t/m 31 okt.

GEMEENTE VLISSINGEN

HV Vlissingen:

Bloemetjesplas/Zwanenplas 

Kilometerbaan 

Saunaplas 

Eendenvijver 

Van Woelderenaan/Willem Klooslaan 

Olympiaweg, Menno van Coehorngracht, Govert Flinklaan 

Rosenburgplas 

Sloepas 

Watergang Bossenburg 

Watergang Westerzicht 

Kanovijver 

- *Tussen de Herfstvakantie en Pasen mag gevestigd worden van 1 uur vóór zonsopkomst tot 2 uur ná zonsondergang.*
- *Tussen Pasen en de Herfstvakantie mag men alleen vissen tussen 1 uur vóór zonsopkomst tot 10 uur 's morgens.*

Karpervisserij Koudekerke:

Heerlijkheden Vlissingen De viswateren in de ambachtsheerlijkheden West Souburg en Oost Souburg. *Het is verboden te vissen in de zuidooste-*

lijke helft van de vijver Souburg Noord, gelegen aan de Hof Engelenburg.
Zie bepalingen Heerlijkheid Koudekerke blz. 321.

Voor de wateren van HV Vlissingen geldt:

- Alle vis dient teruggezet te worden in hetzelfde water.
- Er mag gevestigd worden met maximaal 1 haak per hengel.
- Leden van HV Vlissingen en HSV Middelburg mogen met drie hengels vissen en hebben geen Derde Hengeltoestemming nodig om met drie hengels te vissen.
- De vrije doorvaart bij bruggen en sluizen mag door visactiviteiten niet worden belemmerd.
- Voor eventuele schade wordt de visser persoonlijk aansprakelijk gesteld.
- Het is verboden te vissen vanaf bruggen en sluizen.
- Activiteiten van derden (beroepsvissers, rondvaartboten, etc) mogen door visactiviteiten niet worden belemmerd.
- Het vissen tussen beplantingen (bomen, struiken, bloemperken) is verboden; aan te raden zijn kaden en graskanten. Auto's parkeren op het gras langs de viswateren is verboden.
- Visplaatsen voor mindervaliden dienen vrij te zijn als deze mensen komen vissen.
- Vissen vanuit bootjes is niet toegestaan.

GEMEENTE VUGHT



Voor de voorwaarden zie Algemene voorwaarden waterschap Aa en Maas onder Aa op p.292.

Grobbendonsche en Karthuizers loop 

Kuykverlaatsesloot en de Gementwegsloot west 

Nieuwe Bossche sloot 

GEMEENTE WAALWIJK

Het Zuiderkanaal   van De Bergsche Maas vanaf ophaalbrug nabij Waalwijkse haven tot aan de Kerkvaart.

GEMEENTE WASSENAAR

Visrecht hebbende voor alle genoemde wateren: Wassenaarse HSV:

Zijlwetering (Wassenaarse wetering) Van de Schulpbrug (Lange Kerkdam) tot de vijver van Kasteel Oud Wassenaar en vanaf de brug in de Lange Kerkdam tot aan de Oude Rijn **Havenkanaal en haven**.

Zanderijvaart van de Zijlwetering tot de Jagerslaan Noord.

Kaswetering van de Zonneveldweg tot 65 m van de Molensloot m.u.v. van het gedeelte van ca. 100 m ten noordoosten van de Kokshoornlaan tot ca. 150 m ten zuidwesten van de Ruigelaan.

Veenwetering vanaf de Nieuwweg zuidwaarts ca. 600 m.

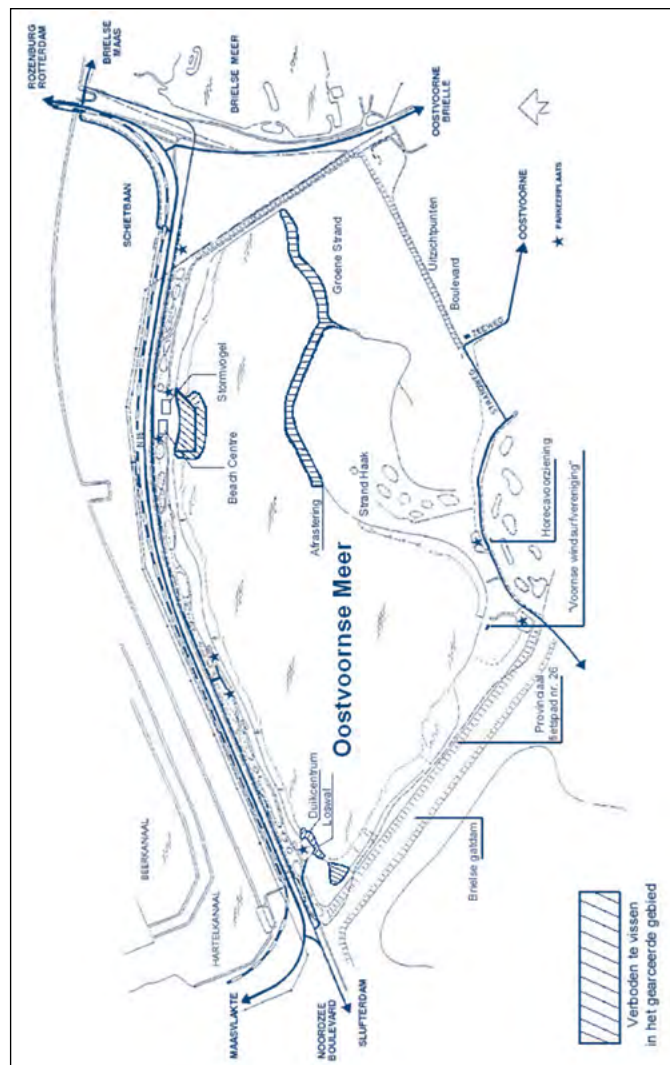
Korte Wetering

De ter weerszijden van de Jagerslaan gelegen sloten

GEMEENTE WESTVOORNE

Oostvoornse Meer er mag met één eentandige haak gevist worden.

Dit geldt zowel voor de kunstvlieg als voor kunstaas. De wettelijke gesloten tijd voor aassoorten in april en mei geldt hier niet. Op het meer is een regime van CATCH AND RELEASE van toepassing. De vis moet dus direct na de vangst worden teruggezet. Hier geldt een gesloten tijd in de maand november.



Het is verboden:

- Gebruik te maken van haken met weerhaak.
- Gebruik te maken van roestvrij stalen haken, alsmede geurstoffen.
- Gebruik te maken van lokvoer, waaronder begrepen het voeren met levend aas zoals maden.
- Te varen met een gemotoriseerde boot, dit verbod geldt ook voor een elektromotor.
- Te vissen vanaf de oever, in en op het meer voor de volgende plaatsen: de steigers bij de Stormvogel, de Loswal, de Lagune bij de Loswalen het Groene Strand. Zie voor de juiste plaatsen het gearceerde gedeelte op bijgevoegd kaartje en de verbodsborden langs het water.
- Er wordt geadviseerd te vissen met een minimale lijnsterkte van 4 kg trekkracht.

GEMEENTE WOENSDRECHT

Wateren Woensdrechtse en Ossendrechtse polder

Waaronder Binnenkil, Koeikreek, De Kleine Vliet, Schipperskil, Burgwatergang, Putterkreek, Zuidloop. Voor zover in eigendom van waterschap Brabantse Delta. Voor details, zie www.visplanner.nl.

GEMEENTE ZOETERMEER

Zoetermeerseplas

Broekwegwetering

Heemkanaal

Aan de oostzijde van het Heemkanaal mag enkel gevist worden vanaf de vissteigers.

Wateren langs de Olof Palmelaan

Voor de ligging zie www.visplanner.nl

Voorwegwetering vanaf de Afrikaweg te Zoetermeer tot aan de Wilsveense Vaart. Verboden vis mee te nemen. Visrechthebbende: HSV GHV – Groene Hart.

Onderstaande **Gemeentewateren Zoetermeer** Zie www.visplanner.nl voor details.

Wijk Meerzicht:

- Westerparkwateren tot Kennemerland (niet toegestaan te vissen vanaf eilandjes en vanaf de Heemtuin en het Bowling & recreatiecentrum).
- Vijver Vlieland
- Vijver Tankenberg tot Westergo.
- Vijver Panamapad

- Vijver Haagsebos/Stadsboerderij Buitenbeest. Alleen vissen vanaf buitenzijde vijver, niet vanaf boerderijzijde.
 - Vijver Kerkenbos
- Zoetermeer-Dorp:
- Kleine Dobbe *Alleen vissen vanaf zijde Meidoornlaan, nachtvissen niet toegestaan.*
- Wijk Palenstein
- Schinkelvaart alleen noordelijke zijde vanaf wandelpad parkzijde. *Nachtvissen niet toegestaan.*

Wijk Leyens:

- Vijver tussen Disneystrook en Meerpad. *Alleen vissen vanaf Meerpad-zijde.*
- Vijver Bergmanstrook
- Vijver hoek Filmlaan/Zwaardslootseweg

Wijk Buytenwegh:

- Vijver Timmermanshove. *Nachtvissen verboden.*
- Vijverpartijen langs weg Buytenparklaan richting Voorweg bij de Intratuin/Achterweg/Skipad.

Wijk Rokkeveen:

- Floraplas. *Nachtvissen verboden vanaf zijde bebouwing.*
- Vijvers Burgemeester Hoekstrapark en Spectrumsingel. *Nachtvissen verboden vanaf Spectrumsingel en de kleine vijver op hoek Prismalaan/Juwelenlaan. Vissen bij de grote vijver alleen toegestaan vanaf parkzijde.*

Overige gemeentewateren:



- IJsbaan Van der Hagenstraat

GEMEENTE ZOETERWOUDE

Visrechtgebende voor de volgende wateren: Hengelaarsbond voor Leiden en Omstreken:

Ommedijksewatering  

Weipoortse Vliet   vanaf de Kleine Noord Aa tot aan de spoorlijn Leiden/Alphen.

Zuidbuurtse Watering   lopende vanaf de Nieuwe Brug (Zoeterwoude Dorp) tot aan de Geerbrug.

GEMEENTE ZUIDPLAS


Hennipsloot : 1 mrt t/m 31 okt.

Zevenhuizerplas : 1 mrt t/m 31 okt.

Gemeentewateren gemeente Zuidplas

GEMEENTE ZWIJDRECHT

Recreatieplas Kijfhoek  

Alle wateren gelegen binnen de gemeente Zwijndrecht behoudens de rechten van derden. : *Nachtvissen verboden in het stuk van de Devel tussen de Develbrug en de Munnikensteeg.*

Vergunning tot het spitten van zeeaas

Voor eventuele tijdelijke spitgebieden kun je de website van de Sportvisunie raadplegen www.sportvisunie.nl.

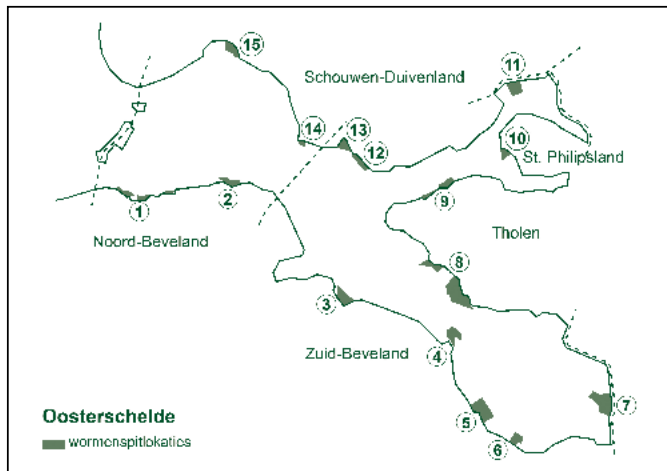
In de buitengronden van de Ooster- en de Westerschelde

Het spitten van zeeaas mag uitsluitend plaatsvinden binnen de daartoe bestemde spitvakken en uitsluitend van zonsopgang tot zonsondergang. De spitlocaties mogen alleen via bestaande dijkovergangen, schorpaden en/of per boot worden benaderd. Het spitten mag niet geschieden binnen een afstand van 25 m:

- uit de teen van de zeeweringen, gemeten vanaf de buitengrens van de steenstort;
- rondom hoofden, dammen of andere buitendijs gelegen waterstaatswerken;
- van schelpdierpercelen en oesterproefpercelen.

Men mag niet spitten op begroeide schorgebieden en zeegrasvelden, en op plaatsen waar vaste bodemlagen als veen, concentraties levende schelpdieren e.d. aan de oppervlakte komen. Men mag niet dieper spitten dan tot 30 cm beneden de bovenkant van het slik. De ontgraven grond moet direct op de plaats van de ontgraving worden teruggelegd en gelijkmatig daarover worden verdeeld. Het machinaal winnen van zeeaas op schorren en droogvallend intergetijden-gebied is verboden.

OOSTERSCHELDEVAKKEN



Noord-Beveland

1. Sophiahaven

- Strekdam dijkovergang Strandhoeweg (dijkpaal 1933) – Westelijke havendam Sophiahaven
- Oostelijke havendam Sophiahaven – Dijkovergang Longroomweg (dijkpaal 1901)
- Dijkovergang Keihoogteweg bij 'Inlagen Noord Beveland' (dijkpaal 1890) – strekdam Oostnol (dijkpaal 1881)

2. Colijnsplaat

Westzeedijk, nabij vogelobservatiehut 'de Vogelarije' van dijkpaal 1840 (Oesterput) tot 1826 (Westnol)

Zuid-Beveland

- Kattendijke Dijkpaal** 1638 (dijkovergang Kattendijkseweg) – dijkpaal 1622 (Oude Zeedijk).
- Yerseke** Platengebied Yerseke bank nabij haven (locatie is niet vanaf de oever bereikbaar)
- Oostdijk** Dijkpaal 1305 (11) (Kruisweg) – dijkpaal 1320 (18) (nabij 1e Vlietweg)
- Roelshoek** Dijkpaal 1279 (20) tot haven Roelshoek nabij strand aan Noordschans
- Oesterdam** Hectometerbord 4.8 – hectometerbord 3.2

Tholen

8. Dortsman

a. Dijkpaal 943 – dijkpaal 955 (Gemaal de Noord)

b. Dijkpaal 965 – Strekdam bij restaurant aan Gorishoeksedijk

- Stavenisse** Keetenweg dijkpaal 854 (strekdam Oostnol) – Dijkpaal 825 (kabelbord).

St. Philipsland

- Krabbenkreek** Dijkpaal 643 (Del Campoweg) – dijkpaal 651 (Abraham Wisseweg)

Schouwen-Duiveland

- Grevelingendam** Parkeerplaats Grevelingendam Bruinisse (hectometerbord 28.9 tot hectometerbord 30.0)
- Hoek van Ouwerkerk** Dijkovergang Gouweveerse zeedijk, strekdam Noordbout (dijkpaal 273) – Dijkovergang Nieuwendijk (bij binnendijkse natuurgebied 'Krekengebied Ouwerkerk'), strekdam Zuidbout (dijkpaal 288)
- 't Stelletje** Dijkpaal 249 (langs N256) – Dijkovergang Gouweveerse zeedijk, strekdam Noordbout (dijkpaal 272)
- Kurkenol Zierikzee** Oostelijke havendam Zierikzee – strekdam (dijkpaal 212)
- Schelphoek Oost** Trailerhelling Schelphoek (dijkpaal 80) – strekdam (ca. dijkpaal 97).

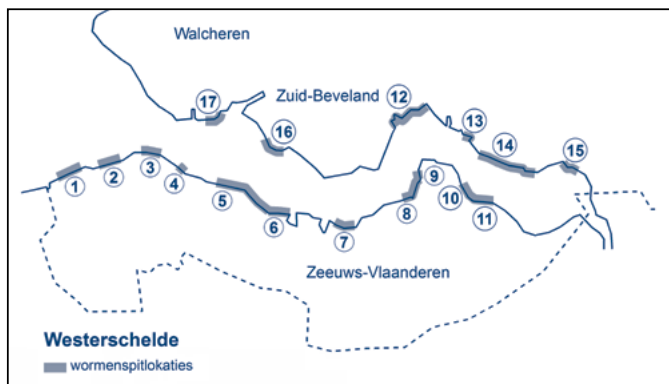
WESTERSCHELDEVAKKEN

In de Westerschelde mag het spitten van wormen tot een afstand van 500 m vanaf de dijk plaatsvinden.

Zeeuws-Vlaanderen

- Cadzand-Bad** Dijkpaal 10 (spuisluis bij Boulevard de Wielingen) – dijkpaal 5 (ca. 400 meter oostelijk van radartoren nabij dijkovergang De Nolle, Zwarte Polderweg)
- Nieuwvliet-Bad** Nabij dijkovergang Kruishoofd bij kruising Zeedijk, Zeeweg, Baanstpoldersedijk.
- Breskens West** Dijkpaal 11 (ca 100 meter westelijk van vuurtoren Panoramaweg) – westelijke veerhavendam
- Breskens Oost** Dijkpaal 13 – dijkpaal 15 (Duivelshoekseweg)
- Hoofdplaat** Dijkpaal 5 (Inlaag) – dijkpaal 52 (Dijkeputten)
- Terneuzen West** Dijkpaal 56 (Dijkeputten, Hoofdplaat) – dijkpaal 74 (hoek Braakmanhaven)
- Terneuzen Oost** Van 125 meter ten oosten van hoofd nr 1 tot dijkpaal 2 (Margarethapolder)
- Platen van Hulst** 2 Dijkpaal 23 (Eendragweg) – dijkpaal 348 (Kanaaldijk, gemaal Campen)

9. **Platen van Hulst 1*** Dijkpaal 348 (Kanaaldijk, gemaal Campen)
- Dijkpaal 318 (Zeedijk 4, Zeedorp/Ossenisse)
 10. **Schor van Baalhoek 2*** Dijkpaal 236 (Zeedijk 2, Walsoorden) - dijkpaal 218 (kruising Zeedijk 1, Zeedijk 2 en Kruisstraat)
 11. **Schor van Baalhoek 1** Dijkpaal 218 (kruising Zeedijk 1, Zeedijk 2 en Kruisstraat) – Paal 193 (Zeedijk 1, Scheldeweg)
- * In de spitvakken 9 en 10 is spitten alleen toegestaan van 1 mei t/m 30 september!



Zuid-Beveland

12. **Hoedekenskerke** Dijkpaal 353 (Zee- en Inlaagdijk van Hoedekenskerke) – dijkpaal 290 (dijkovergang Schoorse Oudedijk)
13. **Veerhaven Kruijningen** Dijkpaal 198 (Polderweg) – dijkpaal 180 (Vroondijk)
14. **Waarde** Dijkpaal 149 (Zusterzand) – Dijkpaal 163 (bij strekdam Havenstraat)
15. **Rilland Bath** Dijkpaal 40 (bij strekdam Grensweg) – dijkpaal 103 (Zimmermanweg)
16. **Borsele** Dijkpaal 552 (bij kruising Zeedijk, Lange Zuidweg) – dijkpaal 564 (kerncentrale)

Walcheren

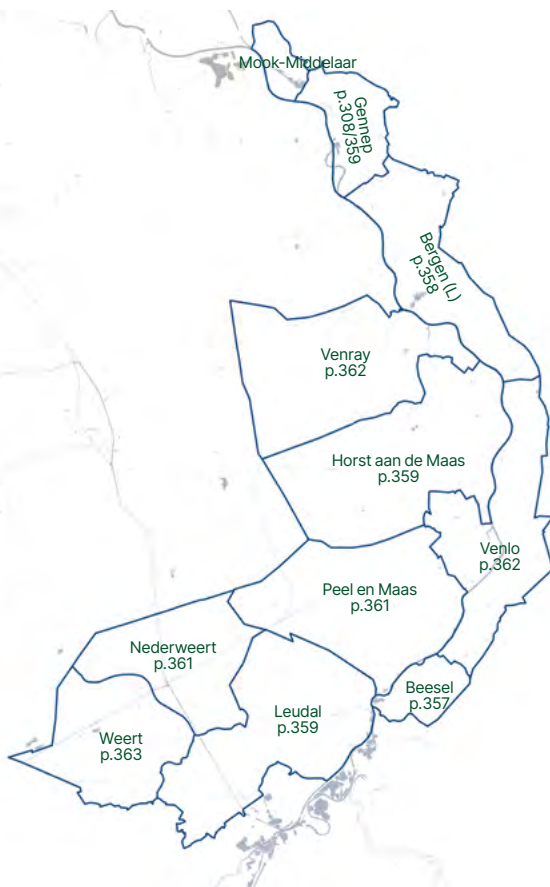
17. **Schorregebied Rammekenshoek** Ritthem Stredam ten westen van dijkpaal 723 – dijkpaal 734 (200 meter westelijk van monument)

REGIO LIMBURG

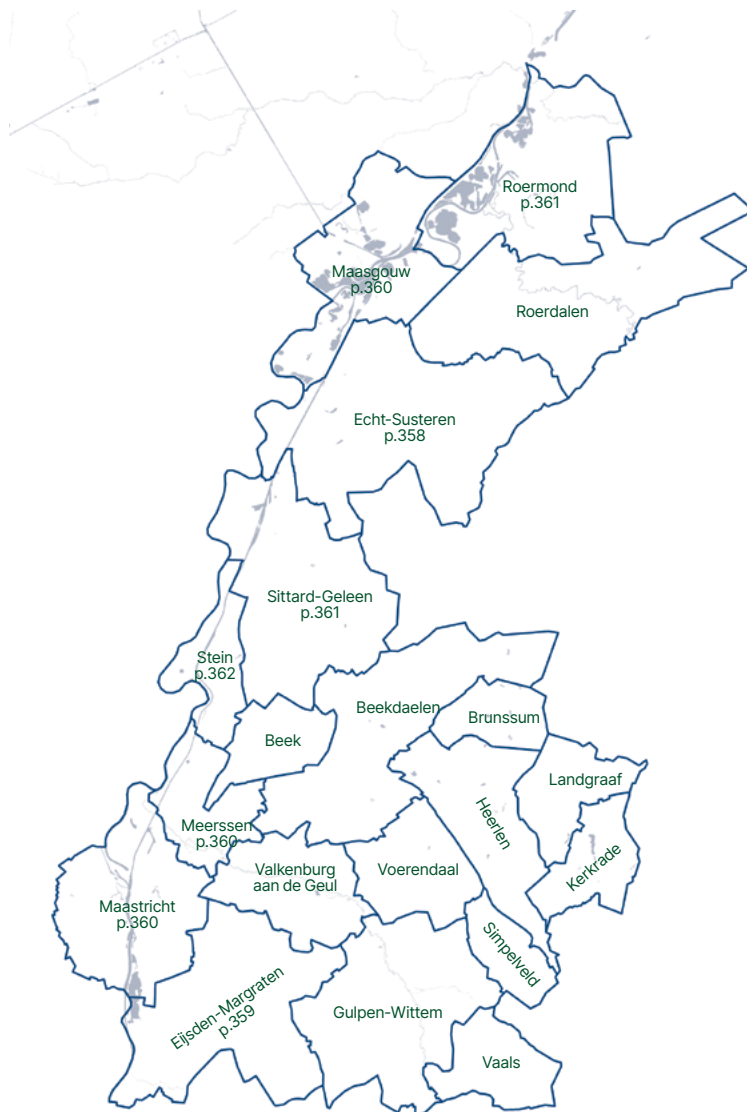
Kantoor: Hornerweg 2, 6041 TJ Roermond
Tel. 0475-350053
website: www.sportvisunie.nl

Grote regionale wateren p. 346
Wateren per gemeente p. 357

LIMBURG-NOORD



LIMBURG-ZUID



GROTE REGIONALE WATEREN

Rivier de Maas

Voor alle Maasdelen geldt:

Het is verboden te vissen:

- in een bij een stuw aangebrachte vispassage;
- binnen een straal van 25 m voor de bovenmond van een bij een stuw aangebrachte vispassage;
- binnen een afstand van 75 m stroomafwaarts van een stuw.

- *Vis- en looprecht voor zover ter plaatse niet anders is aangegeven. Toestemming tot het betreden van de aan de rivier de Maas grenzende percelen, die eigendom zijn van de Staat der Nederlanden, uitsluitend voor zover voor de uitoefening van de hengelsport noodzakelijk. De percelen liggen tussen kmp. 22.550 (uitmonding Geul in de Grensmaas) en kmp. 147.000 (stuwsluis te Sambeek). De uitzonderingen hierop staan bij de Maasdelen apart gemeld. Het is verboden die gedeelten te betreden waar werkzaamheden in uitvoering zijn.*
- *Er mag 's nachts niet worden gevestigd vanaf oeverdelen van natuurgebieden waar betreding middels verbodsborden na zonsondergang is verboden.*

1a. Maas   visrechtgebieden: Sportvisunie, HSV het Alvertje

-Oostrum, Venray en HSV de Voorn - Afferden

vanaf de oude veer Kooy/Well (kmp. 132.200) tot aan de aantakking van de Maasarm te Heijen (kmp. 146.600)

Met uitzondering van:

- *De rivier de Maas: linkeroever vanaf de veerpont Vierlingsbeek/Bergen tot aan de veerpont Afferden/Sambeek.*
- *De loswal te Maashees.*
- *De stuw te Sambeek: vanaf 550 meter stroomopwaarts tot 400 meter stroomafwaarts.*
- *Het sluiscomplex te Sambeek: vanaf 525 meter stroomopwaarts tot 625 meter stroomafwaarts (gemeten vanaf het midden van de sluis). Vanaf deze punten is het, tot aan de beide uiteinden van de strekdammen in het sluiscomplex, slechts toegestaan te vissen vanaf de oevers.*
- *De veerstoepen: 20 meter aan weerszijden van de veerpont Afferden/Sambeek en de daar gelegen parkeerplaats/opslag aan de rechter (oostelijke) oever.*



Wijzigen bijzondere bepalingen:

- *De toestemming derde hengel geldt niet voor de rechter (oostelijke) oever van de Maas vanaf de stuw/sluis te Sambeek tot aan de veerpont Vierlingsbeek/Bergen.*

- *In het gehele sluiscomplex te Sambeek is het ten strengste verboden te vissen vanuit een (belly)boot.*

Het is verboden te vissen:

- *In een, bij een stuw aangebrachte, vispassage.*
- *Binnen een straal van 25 meter voor de bovenmond van een, bij een stuw aangebrachte, vispassage.*
- *Binnen een afstand van 75 meter stroomafwaarts van een stuw.*



1b. Maas   visrechtgebieden: Sportvisunie volle breedte vanaf de monding van de Lingsforterbeek te Arcen (kmp. 120.150) tot de oude veer te Kooy/Well (kmp. 132.200)



Met uitzondering van:



- De oever bij Molenberg 5 te Broekhuizen.

1c. Maas volle breedte vanaf kasteel Het Gebroken Slot (kmp. 112.600) tot de monding van de Lingsforterbeek te Arcen (kmp.120.150).

Het is verboden te vissen vanaf de oever achter de woningen aan de Grubbenhove en de Venloseweg boven kasteel Het Gebroken Slot te Grubbenvorst.

1d. Maas   volle breedte vanaf de Schelkensbeek ten noorden van Reuver (kmp. 97.500) tot kasteel Het Gebroken Slot te Arcen (kmp. 112.600)

1e. Maas   visrechtgebieden: Sportvisunie en HSV De Ruisvoorn – Kessel. Volle breedte vanaf de Loswalweg te Beesel (kmp. 92.300) tot de uitmonding van de Schelkensbeek ten noorden van Reuver (kmp. 97.500)

1f. Maas   visrechtgebieden: Sportvisunie en HSV De Rietvoorn Ool-Herten vanaf de Belgische grens ter hoogte van de monding van de Huyskens plas te Stevensweert (grenspaal 126) tot 400 meter stroomafwaarts van de spoorbrug te Roermond. (kmp. 85.050)

Met uitzondering van:

- De eilanden en kunstwerken tussen de sluisen en stuwen te Linne (kmp. 68.000) en Roermond (kmp. 81.000), de nieuwe Maasvakken boven en beneden het stuw- en sluiscomplex te Roermond en de toeleidingskanalen.

Bijzondere bepalingen:

- *Wedstrijdvergunningen voor de Maas te Ool-Herten (tussen kmp. 71.500 en kmp. 78.000) zijn aan te vragen bij: HSV De Rietvoorn, Achter De Hoven 51, 6049 KN, Herten.*

1.g Grensmaas   

Monding van de Geul tot de Belgische grens ter hoogte van de monding van de Huyskensplas te Stevensweert (grenspaal 126).

Met uitzondering van het voormalig deel Julianaplas te Meers.

Het meenemen van gevangen vis is verboden. De volgende vissoorten dienen direct te worden teruggezet: karper, barbeel, serpeling, sneep, beekforel, zeeforel en zalm.

Grensmaas vanaf de stuw te Borgharen tot de monding van de Geul geldt:

- *Visrechtgebende: Visstand Verbetering Maas*
- *Nachtvissen voor leden van VVM is toegestaan zonder extra nachtvistoestemming. Zie het reglement van VVM voor aanvullende voorwaarden.*
- *De derde hengelt toestemming van VVM is ook geldig.*



1h. Bovenmaas visrechtgebende Visstand Verbetering Maas de oostoever vanaf de Belgische grens bij Navagne tot 75 m bovenstrooms van de stuw van Borgharen en de westoever vanaf de Belgische grens bij Klein Ternaaien tot de ingang van het verbindingskanaal Bosscherveld. Met uitzondering van:

De haven Eijsden

- De grindgaten, d.w.z. niet de Pieterplas en het ten zuiden daarvan gelegen recreatiegebied Maastricht-Eijsden.
- Het gedeelte tussen de Sint Servaasbrug en de Wilhelminabrug te Maastricht.


Bijzondere bepalingen:




- *Nachtvissen tussen zonsondergang en zonsopgang niet toegestaan.*
- *Gevangen vis dient direct levend in het water teruggezet te worden.*
- *Leefnet of ander bewaarmiddel verboden.*
- *Maximaal 10 levende of dode aasvissen in bezit hebben is toegestaan, mits aantoonbaar niet gevangen in VVM water.*
- *Voor het volledige reglement zie de website van VVM of de VISplanner app.*

1i. Afgesneden Maasbocht Asselt-Swalmen   vanaf de uitmonding naar de Maas tot de opening naar de Asseltse Plassen nabij de jachthaven. Met uitzondering van:

- De loswal aan de Eindweg en de jachthaven.

1j. Oude Maasarm Heijen   de linker (westelijke) helft. *Het is verboden om zich met een auto op de weides/graslanden te bevinden.*

2. **Het Lateraalkanaal Linne-Buggenum + Zuidelijke invaart tot sluis Linne**    *Men mag de oeverbescherming niet verplaatsen of beschadigen.*

3. **Het Julianakanaal + havens te Maasbracht + Berghaven te Born**    met uitzondering van de gedeelten tussen km 1 en 1.5 en tussen km 20.5 en 21.5 zijnde de sluiscomplexen te Limmel en Born. Deze twee stukken mogen ook niet worden betreden. *Karper, barbeel, serpeling, sneep, beekforel, zeeforel en zalm moeten direct na de vangst in hetzelfde water worden teruggezet.*

4. **Kanaal Wessem-Nederweert** Vanaf de monding in de Maas tot het benedenhoofd van de sluis te Panheel. Hekken dienen zorgvuldig te worden gesloten. Wedstrijdvergunningen aan te vragen bij H. Jeurissen 06-51982213.

- *Er mag met maximaal twee hengels gevist worden van één uur voor zonsopkomst tot twee uur na zonsondergang (nachtvissen is niet toegestaan).*
- *Het is verboden een leefnet of ander bewaarmiddel te gebruiken, uitgezonderd vergunde wedstrijden.*
- *Aanvragen wedstrijdvergunningen uitsluitend via e-mail: info@visclubwessem.nl.*

5. **Kanaal Wessem-Nederweert** vanaf het bovenhoofd van de sluis te Panheel (km. 2.943) tot de Zuid-Willemsvaart.

6. **Zuid-Willemsvaart** vanaf de Belgische grens bij Budel tot aan de Brabants-Limburgse grens (sluis 13).

7a. **Noordervaart** vanaf 30 meter boven de sluis in de Noordervaart tot aan de rotonde in de weg van Meijel naar Roggel.

Aanvullende bepalingen voor de wateren nr 5, nr 6 en 7a:

- *Voor het houden van wedstrijden is een schriftelijke toestemming nodig van HSV St. Petrus Weert e.o.*
- *De gevangen vis dient, onmiddellijk na wegging ter plaatse, in hetzelfde water te worden terug gezet.*
- *Nachtvisserij is alleen toegestaan voor leden van HSV St.Petrus die in het bezit zijn van een NachtVistoestemming. Nachtvissen is voor hen het gehele jaar toegestaan.*
- *Voor de karpervisserij is een groot schepnet en goede onthaakmat verplicht.*
- *Er geldt een algeheel meeneemverbod voor snoek, (snoek)baars en (gras)karper.*
- *U dient 5 meter rondom uw visstek alle afval verwijderd te hebben en de visstek dient opgeruimd achtergelaten te worden.*

Inlichtingen: HSV St. Petrus Weert e.o., telefoon 0631774009.

Website www.stpetrus.nl

- *Op alle viswateren van Hsv. St. Petrus Weert is het gebruik van een leefnet verboden. De gevangen vis dient direct te worden teruggezet. Bij viswedstrijden is een leefnet wel toegestaan.*

7b. **Noordervaart** vanaf de weg Meijel naar Roggel tot aan het einde van het kanaal in Helden-Beringe.

8. **De beken in Noord-Limburg**

Groote Molenbeek tot de haven te Wanssum.

Zandvang Groote Molenbeek te Wanssum.

Kabroeksebeek tot 6 km vanaf de Groote Molenbeek.

Grauwveen tot 0,5 km vanaf de Kabroeksebeek.

Blakterbeek tot 0,5 km vanaf de Groote Molenbeek.

Diepeleng tot 0,5 km vanaf de Lollebeek.

Evertlosebeek van de Maas tot aan onderdoorgang/duiker A67.

Oostrumsebeek tot 14 km vanaf de Maas.

Broekhuizermolenbeek tot 4 km vanaf de Maas.

Siebersbeek tot 0,6 km vanaf de Maas.

Wolterkampslossing tot 2 km vanaf de Maas.

Rouwkuilen tot 2 km vanaf de Oostrumsebeek.

Afleidingskanaal vanaf Overloonseweg te Venray tot aan de weg Maashees-Vierlingsbeek.

Loobeek tot 12 km vanaf het Afleidingskanaal.

Gelderns-Nierskanaal tot aan de Duitse grens vanaf de Maas.

Heukelomsebeek tot 3 km vanaf de Maas.

Eckeltsebeek tot 3 km vanaf de Maas.

Niers tot aan de Duitse Grens vanaf de Maas.

Aanvullende bepalingen voor de beken in Noord-Limburg:

- *Alle gevangen vissen dienen onmiddellijk te worden teruggezet, het gebruik van een leefnet is verboden.*

Het is verboden:

- *Vissen of stukjes vis te gebruiken als aas.*
- *Meer dan 1 kg aas en voer per visdag te gebruiken c.q. in bezit te hebben.*
- *Zich op of in het water te bevinden.*
- *Te vissen binnen een afstand van 25 meter vanaf kunstwerken zoals stuwten, vispassages, e.d..*
- *Vanaf 1 januari t/m 30 juni te vissen met alle soorten kunsttaas, m.u.v. kunstvliegen kleiner dan 2,5 cm.*

9. Maasplassengebied Midden-Limburg

Het is verboden:

- *'s nachts te vissen in de Midden-Limburgse Maasplassen, tussen zonsopgang en zonsopgang, tenzij in de voorwaarden anders is aangegeven;*
 - *om met een boot door grote groepen vogels (100+) te varen;*
 - *te vissen vanaf aanlegsteigers;*
 - *om gevangen vis mee te nemen. Alle vissen dienen levend in hetzelfde water teruggezet te worden. Uitgezonderd het voorhanden hebben van zoutwater aasvis en zoetwater aasvis. Voor zoetwater aasvis geldt een maximummaat van 25cm en een maximum van 5 stuks;*
 - *een leefnet te gebruiken, uitgezonderd vergunde wedstrijden.*
- Zonder (schriftelijke) toestemming van de eigenaar/beheerder/ exploitant mag de vergunninghouder de toeristische-recreatieve projecten, zoals jachthavens, campings en bungalowparken niet betreden;*
- Het is verboden om in de maanden september tot en met april met een boot door grote groepen vogels (100+) te varen. Er mag niet gevestigd worden vanaf aanlegsteigers.*

Rijkelse Benden 3

U mag vissen in en lopen langs de gehele Maasplas, zoals aangegeven op de donkerblauwe delen op de hieronder afgebeelde afbeelding.



Asseltse Plassen 3

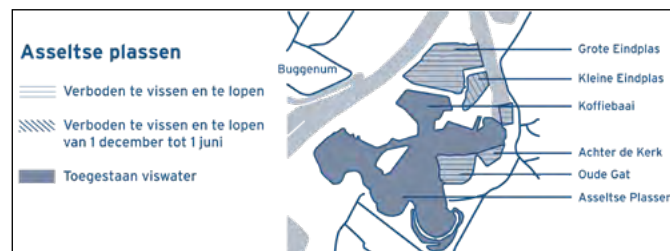
U mag vissen in en lopen langs de gehele Maasplas, zoals aangegeven op de donkerblauwe delen op de hieronder afgebeelde afbeelding.

U mag niet vissen in en lopen langs:

- De Nieuwe Jachthaven Asselt.
- De Grote Eindplas.
- De loswal.
- De jachthaven Ascloa.
- Achter de Kerk in Asselt.
- Het Oude Gat.

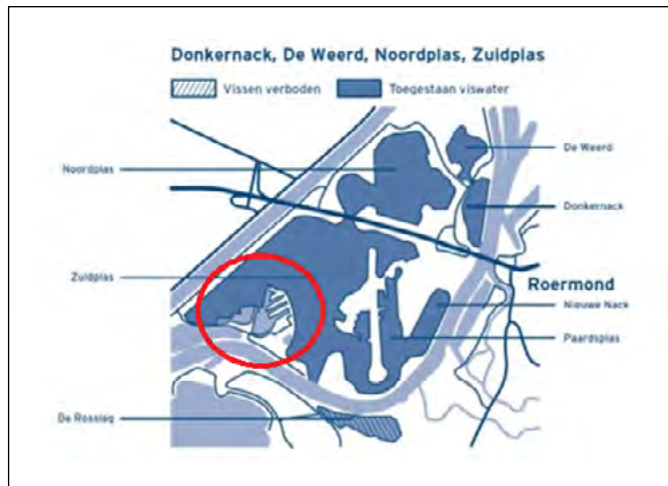
U mag niet vissen in de delen van de plas die rood gearceerd zijn.

U mag niet vissen in en lopen langs de Kleine Eindplas vanaf 1 december tot 1 Juni.



Donkernack **E**, De Weerd **E**, Noordplas **E**, Zuidplas

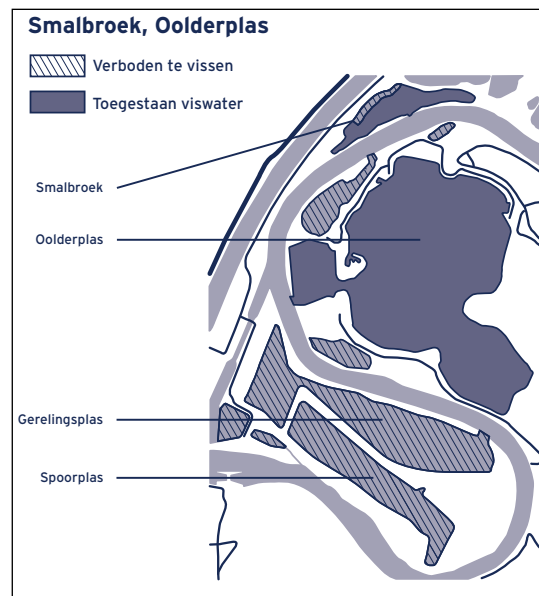
U mag vissen in en lopen langs de genoemde Maasplassen, zoals aangegeven op de donkerblauwe delen op de hieronder afgebeelde afbeelding.



Smalbroek, Oolderplas

U mag vissen in en lopen langs de genoemde Maasplassen, zoals aangegeven op de donkerblauwe delen op de hieronder afgebeelde afbeelding.

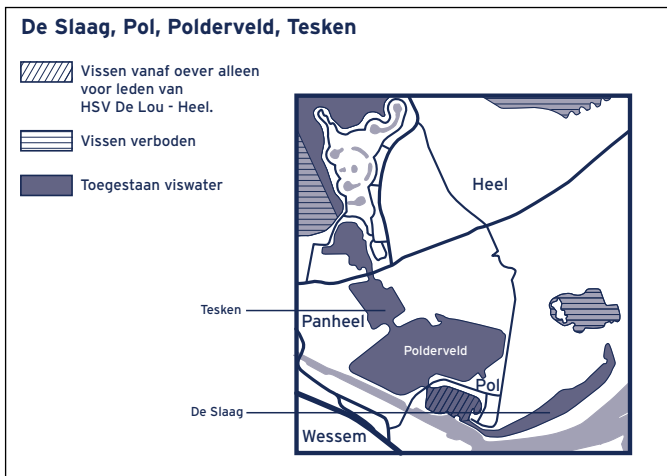
U mag niet vissen in de delen van de Maasplassen die gearceerd zijn.



De Slaag, Pol 3, Polderveld, Tesken 3

U mag vissen in en lopen langs de genoemde Maasplassen, zoals aangegeven op de donkerblauwe delen op de hieronder afgebeelde afbeelding.

Voor Pol geldt dat u **alleen vanaf de oever** mag vissen indien u lid bent van HSV. De Lou Heel. *Vissen vanuit een boot is in Maasplas Pol wel toegestaan.* U mag niet vissen in de delen van de plas die horizontaal gearceerd zijn.



Boschmolenplas 3

- Het is verboden te vissen in het duikgebied. Dit gebied wordt gescheiden van het viswater door middel van een ballenlijn.
- Het water mag niet betreden worden met een boot.
- Nachtvissen is slechts toegestaan mits in het bezit van de nachtvistoestemming Boschmolenplas.
- Het wordt geadviseerd om het voergebruik zoveel mogelijk te beperken. Het is verboden meer dan 4kg (lok)voer per dag in bezit te hebben en te voeren.
- Het meenemen en doden van gevangen vis is verboden.
- (Nacht)vissen is slechts toegestaan vanaf de, daarvoor bestemde en genummerde, visplaatsen.
- Het is niet toegestaan meer dan 2 gasten per VISpas-houder te ontvangen.

Plas Koeweide 3, De Grote Hegge 3

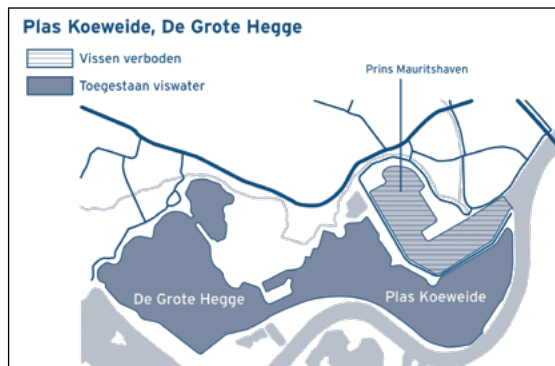
U mag vissen en lopen langs de genoemde Maasplassen, zoals aangegeven op de donkerblauwe delen op de hieronder afgebeelde afbeelding.

U mag niet vissen in de Prins Mauritshaven.

- Toegestaan is het vissen met microbarb-haken.
 - Vissen van zonsopkomst tot zonsondergang met de (belly)boot is toegestaan op die locaties waar directe invaart vanaf de rivier de Maas mogelijk en ook toegestaan is: Plas Koeweide en De Grote Hegge.
- Het is verboden:
- 'S nachts te vissen in de Midden-Limburgse Maasplassen, tussen zonsondergang en zonsopgang, tenzij in de voorwaarden anders is aangegeven;
 - Vissen van zonsondergang tot zonsopkomst is uitsluitend toegestaan op de landtong Plas Koeweide, vanaf het monument richting het zuiden, in de periode juni, juli en augustus.
 - Op de landtong Plas Koeweide zijn als schuilmiddel uitsluitend toegestaan: eenpersoons-brolly, -bivvy en -oval shelters met een (neutrale groene, bruine of camouflage) schutkleur en een laag profiel en ovale vorm van maximaal de volgende afmetingen: 2,80 meter breed x 2,80 meter lang x 1,50 meter hoog.
 - Het betreffende schuilmiddel moet aan de voorkant open en niet afsluitbaar zijn met een voorpaneel.
 - In alle overige delen van de Plas Koeweide en De Grote Hegge is als schuilmiddel uitsluitend een vissersparaplu toegestaan.
 - om met een boot door grote groepen vogels (100+) te varen;
 - te vissen vanaf aanlegsteigers;
 - om gevangen vis mee te nemen. Alle vissen dienen onmiddellijk levend in hetzelfde water teruggezet te worden. Uitgezonderd het voorhanden hebben van zoutwater aasvis en zoetwater aasvis. Voor zoetwater aasvis geldt een maximummaat van 25cm en een maximum van 5 stuks;
 - een leefnet te gebruiken, uitgezonderd vergunde wedstrijden. Zonder (schriftelijke) toestemming van de eigenaar/beheerder/ exploitant mag de vergunninghouder de toeristische-recreatieve projecten, zoals jachthavens, campings en bungalowparken niet betreden;

Landtong Plas Koeweide

Voorwaarden zie Plas Koeweide, de Grote Hegge.



Visvijver Stevensweert , Huyskensplas , Plas Brandt , Eilandplas

U mag vissen en lopen langs de genoemde Maasplassen, zoals aangegeven op de donkerblauwe delen op de hieronder afgebeelde afbeelding.

U mag niet vissen in de delen van de plas die gearceerd zijn.

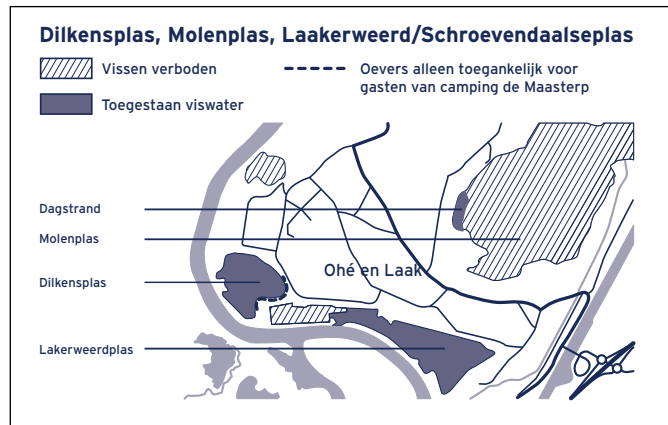
In de Jachthaven gelegen op de Eilandplas mag niet gevist worden.



Dilkensplas , Laakerweerd/Schroevendaalseplas , Molenplas

U mag vissen en lopen langs de genoemde Maasplassen, zoals aangegeven op de donkerblauwe delen op de hieronder afgebeelde afbeelding.

Voor de Molenplas geldt dat u alleen mag vissen vanaf een deel van de westoever tussen de 2 haaks op het waterstaande rasters (dagstrand) zoals aangegeven op de afbeelding. Bootvisserij op de Molenplas, Schroevendaalseplas/lakerweerdplas en Dilkensplas is verboden.



WATEREN PER GEMEENTE

Zie ook de bijzondere voorwaarden, de uitzonderingen en de betreffende afbeelding in de beschrijving per viswater. Op deze voorwaarden wordt streng gehandhaafd.

GEMEENTE BEESEL

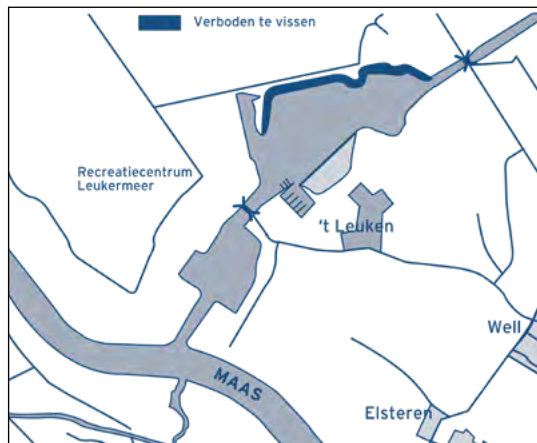
Maas

Rijkelse Bemden

GEMEENTE BERGEN (L.)

Maas

Plassengebied Het Leuken te Well



Vis- en looprecht langs:

- De oevers vanaf de Maas tot de eerste plas.
- De oevers van de eerste plas.
- Het einde van de tweede plas met het kanaal tot aan de derde aanlegpaal vanaf de sluis.
- De zuidelijke oever van de tweede plas vanaf de jachthaven tot het einde van de plas in oostelijke richting.
- Aan de noordzijde van de tweede plas op de twee landtongen.
- In de jachthaven, vanaf 1 oktober tot 1 april.

Per visdag mag niet meer dan 2 kg. aangemaakt voer, inclusief het aas (maden) worden gebruikt.

Gelderns-Nierskanaal

Heukelomsebeek

Eckeltsebeek

GEMEENTE ECHT-SUSTEREN

Maas

Het Julianakanaal

GEMEENTE EIJSDEN-MARGRATEN

Maas *het meenemen van gevangen vis is verboden.*

- *Nachtvissen tussen zonsondergang en zonsopgang niet toegestaan.*
- *Gevangen vis dient direct levend in het water teruggezet te worden.*
- *Leefnet of ander bewaarmiddel verboden.*
- *Maximaal 10 levende of dode aasvissen in bezit hebben is toegestaan, mits aantoonbaar niet gevangen in VVM water.*

GEMEENTE GENNEP

Maas

Niers

GEMEENTE HORST AAN DE MAAS

Maas

Everlosebeek

Groote Molenbeek

Kabroeksebeek

Grauwveen

Diepeleng

Broekhuizermolenbeek

Siebersbeek

GEMEENTE LEUDAL

Maas

Het Lateraalkanaal Linne-Buggenum

Kanaal Wessem-Nederweert

Tungelroyse beek/Neerbeek

Vanaf het kanaal Wessem – Nederweert tot aan de Maas, uitgezonderd het afgerasterde gedeelte behorende bij het woonhuis, werkplaats en kruidvang van het waterschap gelegen aan de Biesstraat no. 78 te Heythuysen.

Het is verboden om:

- *Zich met een vervoermiddel te bevinden op de oevers.*
- *In de periode van 16 maart tot 31 juli te vissen vanaf de Speckerbrug tot aan de zandvang in Neer.*
- *Vissen mee te nemen met uitzondering van 2 snoekbaarzen en aasvisjes.*

GEMEENTE MAASGOUW

Maas

Het Julianakanaal + havens te Maasbracht

Zuidelijke invaart tot sluis Linne

Dilkenplas

Laakerweerd/Schroevendaalseplas

Molenplas

Visvijver Stevensweert

Huiskensplas

Plas Brandt

Eilandplas

Plas Koeweide

De Grote Hegge

De Slaag

Pol

Polderveld

Tesken

Bosmolenplas


Panheelderbeek *Het bevissen van de Panheelderbeek in de maanden april en mei is verboden.*

Beek Oude Maas

Alle vangsten dienen teruggezet te worden.

Thornerbeek *Het bevissen van de Thornerbeek in de maanden april en mei is verboden.*

Panheelderbeek Wessem (HSV Het Loze Vissertje)

Molengreend te Maasbracht 

GEMEENTE MAASTRICHT

Maas en het Bassin

- *Nachtvissen tussen zonsondergang en zonsopgang niet toegestaan.*
- *Gevangen vis dient direct levend in het water teruggezet te worden.*
- *Leefnet of ander bewaarmiddel verboden.*
- *Maximaal 10 levende of dode aasvissen in bezit hebben is toegestaan, mits aantoonbaar niet gevangen in VVM water.*

GEMEENTE MEERSSEN

Maas

Het Julianakanaal

GEMEENTE NEDERWEERT

Zuid-Willemsvaart

Kanaal Wessem-Nederweert

(Deel) Noordervaart

GEMEENTE PEEL EN MAAS

Maas

Groote Molenbeek

Blakterbeek

Everlosebeek vanaf het gemaal te Beringe tot aan de onderdoorgang N277 (Midden-Peelweg)

Kwistbeek vanaf de kruising Onderste Schans tot na de tweede wateroverstort

GEMEENTE ROERMOND

Maas

Het Lateraalkanaal Linne-Buggenum

Kanaal De Groene Rivier

Smalbroek

Oolderplas

Doncker Nack

De Weerd

Noordplas

Zuidplas

Jachthaven de Rosslag

Asseltse Plassen

GEMEENTE SITTARD-GELEEN

Maas

Het Julianakanaal

Gulick-gelrehaven het verlengde van de Halve Maanweg te Holtum.

Uitsluitend de Noordzijde, voorbij de slagboom aan de buitenzijde van de erfafscheiding.

Franciscushaven Born Industrieweg te Buchten, uitsluitend de zuidwal tot aan het hekwerk.

GEMEENTE STEIN

Maas

Het Julianakanaal + Berghaven te Born

GEMEENTE VENLO

Maas

Haven Groot Boller



Het is verboden:

- Meer dan 1 kg aas + voer per visdag te gebruiken, c.q. in bezit te hebben.
- Zich op of in het water te bevinden.

Parkeren is vrij toegestaan aan de Jachthavenweg mits een kopie van de bijbehorende VISpas achter de voorruit is geplaatst.

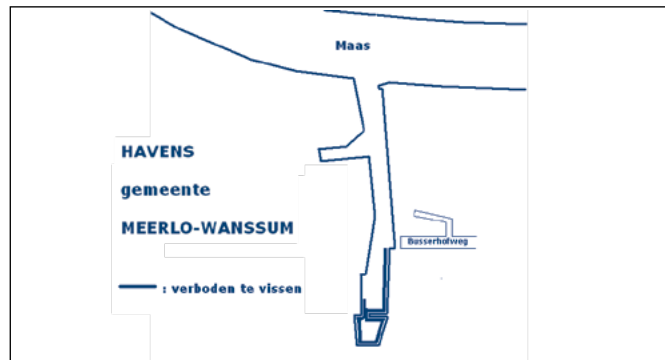
GEMEENTE VENRAY

Maas

Groote Molenbeek

Zandvang Groote Molenbeek

Havens gemeente Meerlo-Wanssum



Vis- en looprecht langs de oevers van:

- De Van Rooyhaven.
- Het kanaal tussen de Industriehaven en de rivier de Maas.
- De Industriehaven in het gedeelte tot aan de Busserhofweg.

Er mag niet worden gevestigd in: de jachthaven bij de Groote Molenbeek en de aangrenzende bebouwde percelen tot aan de Busserhofweg (zie afbeelding) Van 1 januari tot en met 30 juni is het verboden te vissen met een dood visje, stukje vis en alle soorten kunstas met uitzondering van kunstvliegen kleiner dan 2,5 cm; Per visdag mag niet meer dan 2 kg aangemaakt voer, inclusief het aas (maden) worden gebruikt. Het gebruik en het in bezit hebben van verse de vase is verboden. Het is verboden te zwemmen en/of te baden. Het is verboden te vissen vanuit een boot. Per visdag mogen niet meer dan 3 vissen worden meegenomen.

- Oostrumsebeek
- Rouwkuilen
- Loobeek
- Wolterkampslossing
- Afleidingskanaal

GEMEENTE WEERT

Zuid-Willemsvaart

Verantwoording

De vis- en looprechten van de in deze lijsten vermelde wateren zijn ingebracht door: Regio Limburg - HSV De Voorn, Afferden - HSV De Brasem, Arcen - HSV Visstandverbetering Maas, Maastricht - HSV De Noordervaart, Meijel - HSV De Rietvoorn, Ool Herten - HSV 't Alvertje, Oostrum - HSV De Roerdomp, Venray HSV St Petrus, Weert - Pêche et Loisirs, Luik - HSV Het Loze Vissertje.

GEMEENTE-INDEX

Aa en Hunze	194	Borne	225	Eindhoven	307	Hendrik-Ido-Ambacht	312
Aalsmeer	41	Boxtel	305	Elburg	69	Hengelo	226
Aalten	269	Brielle	305	Emmen	198	Het Hogeland	201
Achtkarspelen	133	Bronckhorst	270	Enkhuizen	70	Heusden	312
Alblasserdam	301	Brummen	230	Enschede	225	Hillegom	80
Alkmaar	41	Bunnik	58	Epe	232	Hilvarenbeek	312
Almelo	224	Bunschoten	59	Ermelo	70	Hiilversum	81
Almere	42	Buren	271	Geertruidenberg	308	Hoeksche Waard	312
Alphen aan den Rijn	43 / 301	Castricum	59	Geldrop-Mierlo	308	Hof van Twente	227
Alphen-Chaam	302	Coevorden	196 / 246	Gemert-Bakel	309	Hollands Kroon	81
Altena	302	Culemborg	272	Gennep	308 / 359	Hoogeveen	203
Amersfoort	44	Dalfsen	246	Goeree-Overflakkee	309	Hoorn	84
Amstelveen	47	Dantumadiel	134	Goirle	309	Horst aan de Maas	359
Amsterdam	50	De Bilt	60	Gooise meren	70	Houten	84
Apeldoorn	230	De Fryske Marren	135	Gorinchem	274 / 310	Huizen	86
Arnhem	269	Delft	306	Gouda	310	Hulst	312
Assen	194	Den Helder	61	Groningen	200	IJsselstein	86
Asten	303	De Ronde Venen	62	Haaksbergen	226	Kaag en Braassem	87
Baarle-Nassau	303	Deurne	306	Haaren	310	Kampen	233
Baarn	52	Deventer	230	Haarlem	71	Katwijk	88 / 312
Barendrecht	303	De Wolden	198 / 237	Haarlemmermeer	74	Koggenland	89
Barneveld	54	Diemen en Ouderamstel	65	Halderberge	310	Krimpen aan den IJssel	313
Beemster	55	Dinkelland	225	Hardenberg	246	Krimpenerwaard	313
Beesel	357	Doesburg	272	Harderwijk	75	Laarbeek	314
Berg en Dal	270	Doetinchem	272	Hardinxveld-Giessendam	311	Landsmeer	89
Bergen (L.)	358	Dordrecht	306	Harlingen	141	Land van Cuijk	314
Bergen (NH.)	55	Dronten	66	Hattem	232	Langedijk	90
Berkelland	224 / 270	Druten	273	Heemskerk	78	Lansingerland	316
Bernheze	303	Duiven	273	Heemstede	78	Leeuwarden	145
Best	304	Echt-Susteren	358	Heerde	233	Leiden	92 / 316
Beuningen	270	Edam-Volendam	67	Heerenveen	142	Leiderdorp	92 / 316
Beverwijk	56	Ede	67	Heerhugowaard	79	Leidschendam-Voorburg	316
Bladel	304	Eemnes	68	Heiloo	80	Lelystad	93
Bloemendaal	57	Eemsdelta	196	Hellendoorn	226	Leudal	359
Bodegraven-Reeuwijk	58 / 304	Eersel	306	Hellevoetsluis	311	Leusden	95
Borger-Odoorn	195	Eijsden-Margraten	359	Helmond	311	Lingewaard	274


Lisse	95	Oisterwijk	322	Sluis	328	Vught	334
Lochem	227 / 274	Oldambt	209	Smallingerland	157	Waadhoeke	174
Loon op Zand	317	Oldebroek	234	Soest	109	Waalwijk	334
Lopik	95	Oldenzaal	228	Someren	329	Wassenaar	334
Losser	227	Olst-Wijhe	235	Son en Breugel	329	Waterland	120
Maasdriel	274	Ommen	248	Stadskanaal	211	Weert	363
Maasgouw	360	Oost Gelre	276	Staphorst	239	Weesp	120
Maashorst	332	Ooststellingwerf	154	Stede Broec	109	West Betuwe	279
Maassluis	317	Oostzaan	104	Steenbergen	330	Westerkwartier	213
Maastricht	360	Opmeer	105	Steenwijkerland	240	Westerveld	216 / 244
Medemblik	97	Opsterland	155	Stein	362	Westervoort	281
Meerssen	360	Oss	322	Stichtse Vecht	110	Westerwolde	216
Meierijstad	317	Oude IJsselstreek	276	Súdwest-Fryslân	161	West Maas en Waal	281
Meppel	237	Oudewater	105	Terneuzen	330	Weststellingwerf	179
Middelburg	320	Overbetuwe	277	Terschelling	171	Westvoorne	336
Midden-Delfland	317	Peel en Maas	361	Teylingen	113	Wierden	229
Midden-Drenthe	204	Pekela	211	Tholen	331	Wijchen	282
Midden-Groningen	206	Pijnacker-Nootdorp	324	Tiel	277	Wijdmeren	121
Moerdijk	318	Purmerend	105	Tubbergen	228	Wijk bij Duurstede	122
Molenlanden	318	Raalte	249	Twenterand	249	Winterswijk	283
Montferland	274	Renswoude	106	Tynaarlo	211	Woensdrecht	337
Montfoort	97	Reusel-De Mierden	324	Tytsjerksteradiel	171	Woerden	124
Neder-Betuwe	275	Rheden	277	Uitgeest	114	Wormerland	126
Nederweert	361	Rhenen	106	Uithoorn	115	Woudenberg	126
Nieuwegein	97	Ridderkerk	324	Utrecht	116	Zaanstad	126
Nieuwkoop	99	Rijssen-Holten	228	Utrechtse Heuvelrug	118	Zaltbommel	283
Nijkerk	100	Roermond	361	Veendam	212	Zeewolde	129
Nijmegen	275	Roosendaal	324	Veenendaal	119	Zevenaar	283
Nissewaard	321	Rucphen	325	Veere	332	Zoetermeer	337
Noardeast-Fryslân	150	's-Gravenhage	326	Veldhoven	333	Zoeterwoude	338
Noordenveld	208	's-Hertogenbosch	327	Velsen	120	Zuidplas	339
Noordoostpolder	251	Schagen	107	Venlo	362	Zutphen	235 / 284
Noordwijk	100	Schiedam	325	Venray	362	Zwartewaterland	244
Nuenen, Gerwen en Nederwetten		Schouwen-Duiveland	326	Vijfheerenlanden	277	Zwijndrecht	339
322		Sint-Michielsgestel	328	Vlaardingen	333	Zwolle	250
Oegstgeest	101 / 322	Sittard-Geleen	361	Vlissingen	333		
Oirschot	322	Sliedrecht	328	Voorst	235		

AANTEKENINGEN


A large rectangular area with a light green background and horizontal white lines, intended for taking notes.

A large rectangular area with a light green background and horizontal white lines, intended for taking notes.

AANTEKENINGEN




A large rectangular area with a light green background and horizontal white lines, intended for taking notes.




A large rectangular area with a light green background and horizontal white lines, intended for taking notes.

AANTEKENINGEN




A large rectangular area with a light green background and horizontal white lines, intended for taking notes.




A large rectangular area with a light green background and horizontal white lines, intended for taking notes.

AANTEKENINGEN




A large rectangular area with a light green background and horizontal white lines, intended for taking notes.




A large rectangular area with a light green background and horizontal white lines, intended for taking notes.

AANTEKENINGEN





A large rectangular area with a light green background and horizontal white lines, intended for taking notes.




A large rectangular area with a light green background and horizontal white lines, intended for taking notes.


AANTEKENINGEN



AANTEKENINGEN



A large rectangular area with a light green background and horizontal white lines, intended for taking notes.



A large rectangular area with a light green background and horizontal white lines, intended for taking notes.

AANTEKENINGEN

