

Digitale aanvulling bij de Gezamenlijke Lijst van Nederlandse VISwateren 2026-2027-2028

Versie: 05-02-2026

Pagina 42, GEMEENTE ALKMAAR

Zandput:

Verwijderen, bijzondere voorwaarden bij het water.

Toevoegen:

- Er mag maximaal 72uur aaneensluitend gevist worden op de zandput. De minimale tussentijd betreft 24 uur.
- Alleen de derde hengilvergunning van HSV VIOD Alkmaar e.o. is geldig. De landelijke derde hengelticker en nachtvissticker zijn niet geldig.
- Parkeren mag alleen in de daarvoor bestemde parkeervakken.
- Nachtvissen is alleen toegestaan voor leden van HSV VIOD Alkmaar e.o.
- Het gebruik van boten is verboden. Radiografisch bestuurbare voerboden zijn wel toegestaan.
- Het voeren en vissen met pinda's is verboden. Andere partikels mogen alleen gebruikt worden na het weken en koken.
- Het gebruik en het in bezit zijn van een onthaakmat is verplicht voor iedere type visserij.
- Alle vis dient levend en in gezonde toestand teruggezet te worden. Het meenemen van iedere vissoort is verboden.
- Open vuren zijn verboden.

Pagina 42, GEMEENTE ALMERE

Toevoegen:

Noorderplassen vissen tussen de huizen bij Plecht, Fokkeboom, Giek, Dek, Kiel, Gaffel, Werpanker/Ankerbol/Kompas is niet toegestaan.

Verwijderen:

De Insteekhaven

Voor de drie vijvers in 'Tussen de Vaarten' (evenwijdig aan de Meindert Hobbema-straat) alsmede voor de twee siervijvers aan het Hennahof in Almere Buiten, geldt een algeheel visverbod.

En vervangen door:

:Hier geldt een algeheel visverbod.

Verwijderen:

Voor alle wateren van HSV Almere te Almere Geldt ~~Binnen de gemeente grenzen van Almere t/m niet toegestaan~~

Toevoegen:

Weerhaakverbod Hoge en Lage Vaart

Ook voor de Hoge en de Lage Vaart binnen de gemeentegrenzen van Almere geldt een weerhaakverbod voor dreggen zoals hierboven beschreven

Pagina 51, GEMEENTE AMSTERDAM


Toevoegen: **Waterlopen rondom het Kinselmeer** met uitzondering van de Napoleonsvaart.

Pagina 55, GEMEENTE BERGEN

HSV De Vroegte wint

Toevoegen: Er geldt een terugzetplicht voor alle gevangen baars, snoekbaars, snoek, karper en zeelt.

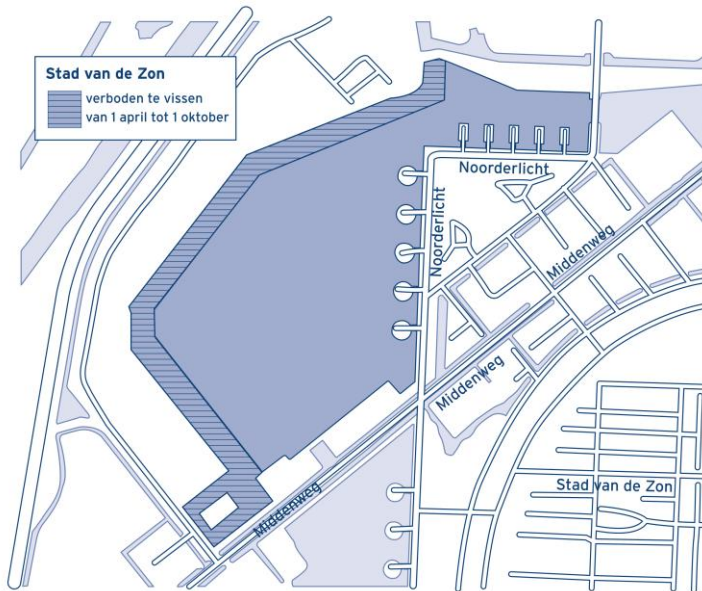
Pagina 71-75, GEMEENTE HAARLEM en HAARLEMMERMEER

Verwijderen: symbool  bij *alle* wateren van HV Haarlem

Pagina 79, GEMEENTE HEERHUGOWAARD

Stad van de Zon

Toevoegen:



Pagina 80, GEMEENTE HEILOO

HSV De Vroegte wint

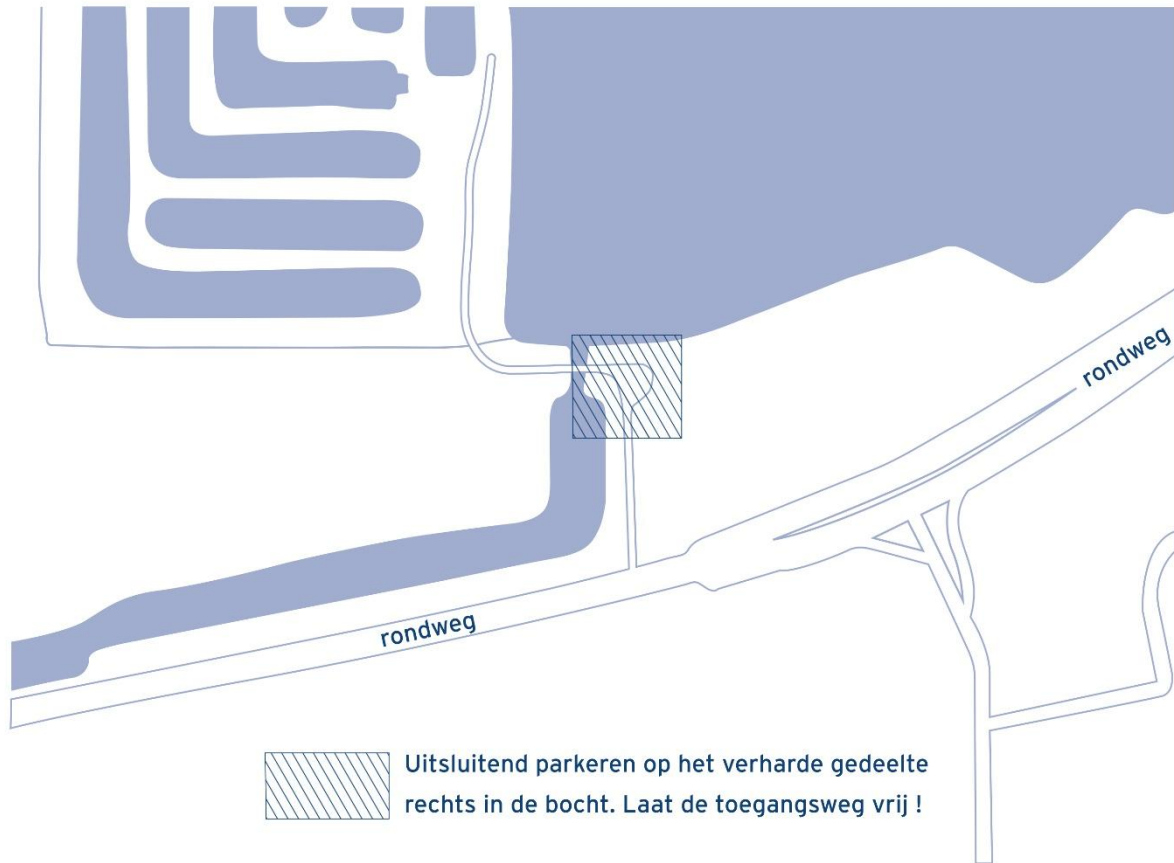
Toevoegen: *Er geldt een terugzetsplicht voor alle gevangen baars, snoekbaars, snoek, karper en zeelt.*

Pagina 85, GEMEENTE HOUTEN

AUHV

Verwijderen: (zie afbeelding op www.visplanner.nl)

Toevoegen:



Pagina 92, GEMEENTE LANGEDIJK

Verwijderen: De groene achtergrondkleur bij **Polder Geestmerambacht** (dit water is voortaan landelijk uitgewisseld)

Pagina 109, GEMEENTE SCHERPENZEEL

Toevoegen:

HSV Woudenberg

Luntersebeek vanaf Utrechtseweg bij Renswoude tot waar de Luntersebeek in het Valleikanaal komt nabij Lambalgen onder Scherpenzeel

Pagina 124 GEMEENTE WOERDEN

Verwijderen:

**Water tussen Oude Rijn/Barwoutswaarder en Dwars-/Middelwetering.
Middenwetering**

Pagina 201, GEMEENTE HET HOGELAND

Toevoegen:
Zoutkamperril

Pagina 221, GROTE RIVIEREN EN KANALEN

Verwijderen:
Visserijvereniging de Hengelsport:
Overijsselse vecht Vanaf de stuw bij Vechterweerd tot het Zwarte Water

Pagina 245, GEMEENTE ZWARTEWATERLAND

Verwijderen:
Het Zwarte Water
VV de Hengelsport te Zwolle:
• Vanaf stadsgracht tot Westerveldse Zijl.
• Van km 4.600 ter hoogte van de Westerszijl tot aan de oude afgedamde arm, genoemd het Waagat, ong. ter hoogte van km 7.450.

VV De Hengelsport Zwolle:
Zwarte water
(Vanaf de stadsgrachten) tot kmraai 8.000 (ongeveer ter hoogte van de hoogspanningsmasten). Looprechten aan beide zijden van het Zwarte Water. Tevens hebben de leden aan de linkeroever, vanaf gemaal Rademakerszijl tot de Vecht, het recht van overpad. Looprechtverleners: G. Meijer, J.A. Pluim en J. Put.

Pagina 250, GEMEENTE ZWOLLE

Verwijderen:
*Voor alle wateren van Visserijvereniging de Hengelsport te Zwolle:
Het is bij het vissen op karper VERBODEN om gebruik te maken van gevlochten lijnen.*

*Visserijvereniging Hengelsport te Zwolle:
Het Zwolle IJsselkanaal (tussen het Zwartewater en de IJssel ca. 1km).
Het is niet toegestaan tijdens het vissen met boten vaste ligplaatsen te kiezen in of aan het viswater. Het is verboden tussen zonsondergang en zonsopgang te vissen. Het is verboden snoek en/of snoekbaars in bezit te hebben of mee te nemen. Het gebruik van een leefnet is verboden.*

Pagina 250, GEMEENTE ZWOLLE

Toevoegen:
Stedelijke watergangen in Zwolle

Pagina 251, GEMEENTE NOORDOOSTPOLDER
Verwijderen:
Casteleynsplas

Pagina 259, GROTE RIVIEREN EN KANALEN
Vervangen:
HSV Beesd e.o. -> ABC de Ruisvoorn Acquoy

Pagina 260, GROTE RIVIEREN EN KANALEN

De Lek
• Beide oevers: vanaf ca. km. 934.200 tot ca. km 944.600 (Sportvisunie)

Toevoegen:

Het is verboden te vissen vanaf de veerstoepen van de veerpont Culemborg-Schalkwijk, aan zowel de noordzijde als de zuidzijde.

Pagina 263, GROTE RIVIEREN EN KANALEN

Toevoegen:

(Sportvisunie op machtiging van visserijbedrijf Viveen)

Waal bij Varik, de rechteroever van km 921.360 tot km 924.100
Viswater Zaltbommel bestaande uit

- a. Rivier de Waal, de linkeroever (zuidzijde), rechteroever vanaf km 928.000 tot 929.500;
- b. Rivier de Waal, de gehele breedte vanaf km 929.500 tot aan de lijn gaande van km 931.400 (rechteroever/noordzijde) naar km 932.000 (linkeroever/zuidzijde).

Het is verboden te vissen in de zandput in de Hurwenense Uiterwaard. Er mogen per sportvisser per visdag maximaal 2 snoekbaarzen in het bezit worden gehouden, dan wel worden meegenomen.

Pagina 267, RECREATIEPLASSEN

Eiland van Maurik

Toevoegen: *Het is verboden te vissen vanaf de steigers van Jachthaven "Eiland van Maurik".*

Pagina 268, RECREATIEPLASSEN

Slingeplas

Toevoegen: *Het is niet toegestaan om vanuit een (belly)boot te vissen.*

Pagina 275, GEMEENTE NIJMEGEN

Stadswateren Nijmegen

Verwijderen: *met uitzondering van de vijvers in het Kronenburgpark, vijver bij de Tarweweg en de vijver tussen de Weezenhof en de Staddijk.*

Toevoegen: *met uitzondering van de vijvers in het Kronenburgpark, vijver bij de Tarweweg, de vijver tussen de Weezenhof en de Staddijk en de Vijver aan de Irene Vorrinkstraat.*

Pagina 280, GEMEENTE WEST BETUWE

Vervangen:

HSV Beesd e.o. -> ABC de Ruisvoorn Acquoy

Pagina 283, GEMEENTE WINTERSWIJK

Verwijderen:

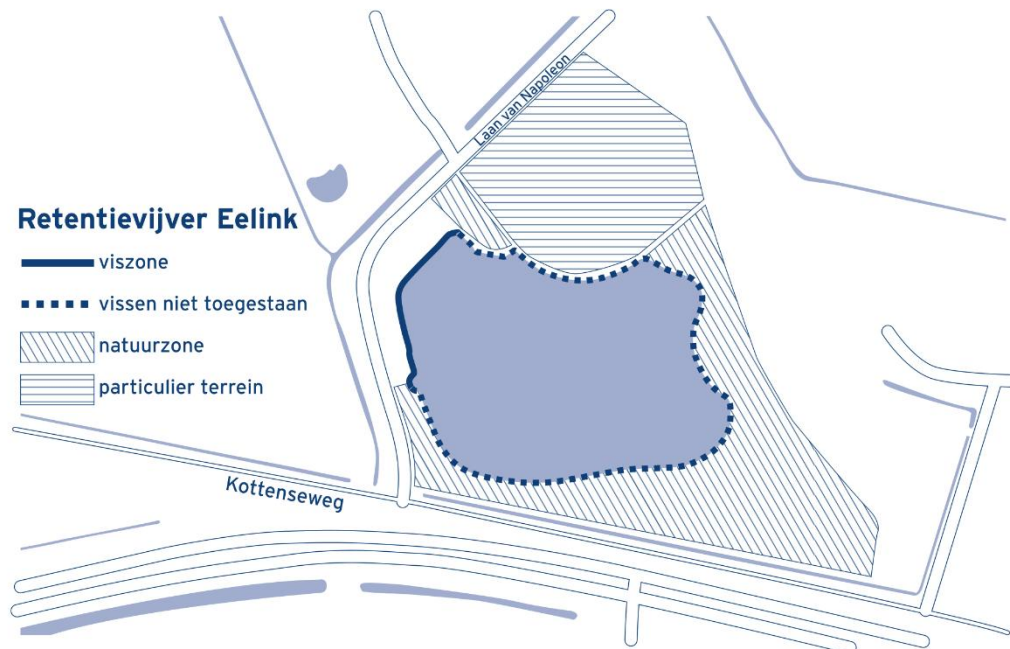
alle wateren in de bebouwde kom met uitzondering van de vijver tegenover restaurant "Weerkomm'n", de vijver bij kruising Venemansweg / Driemarkweg, de vijver gelegen tussen de Magnoliastraat / Bocholtsestraat.

Toevoegen:

alle wateren in de bebouwde kom met uitzondering van de vijver tegenover restaurant "Weerkomm'n", de vijver bij kruising Venemansweg / Driemarkweg, de vijver gelegen tussen de Magnoliastraat / Bocholtsestraat en de vijver aan de Tweede Beuzenes.

Toevoegen:

Retentievijver Eelink is uitsluitend te bevissen vanaf de noordwestelijke oever (Laan van Napoleon) tussen de eerste twee borden 'Natuurzone'.



Pagina 287, REGIONAAL WATER

Verwijderen:

Schie vanaf 300 meter ten noorden van de Berkelse Zweth. Visrechthebbende: Sportvisserijbelangen Delfland.

Pagina 303, GEMEENTE BARENDRECHT

Verwijderen:

Vijvers Zuidelijk Randpark uitgezonderd de vijvers van het Clara Kinderbos. Visrechthebbende: HSV Groot Rotterdam.

Pagina 305, GEMEENTE BOXTEL

Beerze of Smalwater

Toevoegen: met uitzondering van het deel tussen de Logtsebaan en de Brinksdijk.

Pagina 313, GEMEENTE KRIMPENERWAARD

Verwijderen:

Recreatiegebied De Krimpenerwaard waaronder de vijvers in het EZH-bos, de surfplas en de overige watergangen in de Krimpenerhout en het Weteringbos. Visrechthebbende: HSV Groot Rotterdam.
HSV Groot Rotterdam:

Wateren in Gouderak :

- Watergang langs de Schoolstraat en de J.G. Staringhlaan tot aan J. Huurmanlaan 6.
- Vijver aan de J. Huurmanlaan.
- Watergang langs het Hazepad.
- Domineesloot
- Watergang langs Iependaal, Lindendaal, Beukenlaan en de Waal (alleen aan de westzijde).
- Watergang langs Elzenhof, Populierenhof, Kastanjehof, Iependaal, Lindendaal en Beukendaal.

Wateren in Ouderkerk aan den IJssel :

- Bakwetering.
- Watergang langs Abelenlaan.
- Watergang aan achterzijde van de woningen gelegen aan de Beukendaal, Eikendaal, Iependaal, De Grutto, De Kievit en De Wulp.
- Vijver in het Rozenpark.
- Watergang langs de westzijde van de Kerkweg binnen de bebouwde kom.
- Watergang langs Burg. Van Waningstraat, Willem Alexanderhof, Marijkestraat, Dekkerstraat en Kinderboerderij.
- Watergang aan de westzijde van het polderpark.
- Watergang ten zuiden van Ganzenhof en Zwanenhof.
- Watergang tussen Polderhof en Kerkweg.
- Watergang tussen Polderhof en Vliethof.
- 2025093 RB SA Sportvisserij GZL 2025v2.indb 313 29-09-2025 14:19 314 • Watergang tussen Vliethof en Weidehof.
- Watergang ten zuiden van Geerlaan grenzend aan de Zijdeweg.

Wateren in Lageweg :

- Watergang langs de Kaaswetering.
- Watergang langs Frankenweer, Hoefweer en Oosterweer.

Pagina 308, GEMEENTE GENNEP

Verwijderen:

Uitsluitend te bevissen door sportvissers van hengelsportverenigingen die aangesloten zijn bij Regio Zuidwest of Regio Midden.

GEMEENTE GENNEP

Visrechthebbende voor de volgende wateren: VBG te Gennep

Haven (Huisman) Milsbeek km raai 157.500.

Oostelijke zijde oude Maasbocht onder Heijen.

Pagina 313, GEMEENTE LAND VAN CUIJK

Verwijderen:

Uitsluitend te bevissen door sportvissers van hengelsportverenigingen die aangesloten zijn bij tot Regio Zuidwest of Midden.

Oude Maasbocht onder Boxmeer aan beide zijden (zie kaartje Gemeente Genneep) Visrechthebbende: VBG Genneep.

Pagina 316, GEMEENTE LEIDEN

Bij alle wateren van de Leidse Hengelaarsbond:

Verwijderen:

symbolen voor nachtvisserij, derde hengel en nachtverblijf.

Toevoegen:

Nachtvisserij en/of met drie hengels vissen is alleen toegestaan voor leden van de Hengelaarsbond voor Leiden en omstreken.

Pagina 318, GEMEENTE MOERDIJK

Toevoegen:

Sportvisunie:

Wedstrijdtraject Noorder Voorhaven, een strook van 325 meter lengte aan de zuidkant van de haven, vanaf 240 meter ten noordoosten van de sluis. Er mag uitsluitend vanaf de kant worden gevestigd, tot maximaal 20 meter uit de oever. *Verboden te vissen vanuit een boot of bellyboat.*

Pagina 325, GEMEENTE SCHIEDAM

Verwijderen:

HSV Schiedam e.o.:

Kandelaarsplas

Het hierna genoemde is niet toegestaan;

- *Het gebruik van gekleurde maden en/of kunstmatig gekleurde lokvoer.*
 - *Gevangen aal (paling) mee te nemen. Terstond terugzetten in hetzelfde water waar de aal (paling) is gevangen.*
 - *Het in het bezit hebben in het leefnet of een andere bewaarplek van snoek, zeelt, karper, graskarper of snoekbaars.*
 - *Het vissen met drijvend aas, watervogels te verontrusten en oevers, waterplanten en bosschages te beschadigen.*
 - *Het vissen vanaf sportvelden en bruggen.*
 - *Het vissen vanuit speeltuinen.*
 - *Het gebruik van rubberboten, daarentegen mogen radiografische bestuurbare boten wel gebruikt worden.*
 - *Het gebruik van gevlochten lijn of leaders. (Tube is toegestaan). De onderlijn mag van gevlochten lijn zijn, (max. 30 cm).*
- Overige bepalingen:*
- *Dropshotten met wormen is in de periode van 1 april tot het laatste weekend van mei in Schiedam niet toegestaan.*
 - *Op verzoek van de bevoegde ambtenaren/functionarissen of de controleur dient men de inhoud van zijn/haar leefnet of van een andere bewaarplek te tonen.*
 - *Er mag uitsluitend haaks (90 graden) vanuit de kant worden gevestigd.*
 - *Vislijn (nylon, dyneema enz.), vishaakjes, loodjes en ander afval mogen niet worden achtergelaten op de ingenomen visplek. (deponeren in een 2025093 RB SA Sportvisserij GZL 2025v2.indb 325 29-09-2025 14:19 326 afvalbak of mee naar huis nemen. Niet meer te gebruiken vishaakjes altijd mee naar huis nemen ter verwijdering van het weerhaakje).*

- Een andere visplek dient men in te nemen als ter plaatse een concours wordt gehouden, mits dit concours tijdig is aangekondigd.
- Voor het organiseren/houden van een concours is schriftelijke toestemming van het bestuur vereist.
- Het gebruik van een onthaakmat is verplicht in alle wateren van HSV Schiedam & Omstreken.
- Het is verplicht om een ontsmettingsmiddel (bv. Carpcare) bij u te hebben, om eventuele wondjes van de vis te verzorgen.
- Vistenten en Shelters mogen alleen gebruikt worden in de kleur groen, bruin of camouflage.
- Het doel is om het loodgebruik in de sportvisserij in 3 jaar tijd (in 2021) met 30% te reduceren en in 2027 een volledig loodvrije hengelsport te hebben. Wij vragen u dus om nu al zo min mogelijk lood te gebruiken.

Pagina 330, GEMEENTE STEENBERGEN

Bij Lage Derriekreek, Beek en Hanengevecht

Toevoegen:

Nachtvissen is verboden in een straal van 300 meter rondom de viersprong Kruisbeek, Lage Derriekreek, Hanengevecht en de Baak.

Pagina 349, GROTE REGIONALE WATEREN

HSV Sint Petrus Weert

Verwijderen: oude bepalingen

Toevoegen:

HSV Sint Petrus (Weert)

Bepalingen visrechthebbende:

- Op alle viswateren van HSV St. Petrus Weert is het gebruik van een leefnet en bewaarzak verboden. De gevangen vis dient direct te worden teruggezet.
- Bij officiële viswedstrijden is een leefnet wel toegestaan.
- Voor niet-deelnemers is het verboden te vissen tijdens wedstrijden. Wedstrijden en zones worden vooraf aangekondigd op de website en Facebookpagina van HSV St. Petrus Weert. Aanwijzingen dienen altijd te worden opgevolgd.
- Het is enkel toegestaan om te vissen met maximaal 2 hengels van 1 uur vóór zonsopkomst tot 2 uur ná zonsondergang, nachtvisserij is enkel toegestaan voor onze **eigen leden** die ook in het bezit zijn van de **extra vergunningen!**
- Open vuur en barbecueën is ten strengste verboden.
- Voor al onze wateren geldt er een meeneemverbod voor alle vissoorten.
- Gevangen vis dient direct te worden teruggezet in hetzelfde water. Bij officiële wedstrijden gebeurt dit direct na afloop en weging.
- U dient 5 meter rondom uw visstek alle afval verwijderd te hebben en de visstek dient opgeruimd achtergelaten worden. U bent dus ook verantwoordelijk als dit niet van u is.

Gedragscode Karper Vissen:

- Vislijnen mogen niet meer dan 5 meter links en 5 meter rechts van de visplaats liggen.
- Men dient rekening te houden met de werpafstand recht naar voren.
- Het gebruik van een groot schepnet en deugdelijke onthaakmat is verplicht.
- Alleen hengelsport-schuilmiddelen (zoals bivvy's, paraplu's, shelters en broolly's) zijn toegestaan, mits uitgevoerd in neutrale kleuren (groen, bruin of camouflage).
- De maximale afmeting bedraagt 3,2 x 3,1 x 1,8 m (LxBxH).
- Nachtvisserij is uitsluitend toegestaan voor leden met de juiste vergunning(en). Zonder deze documenten wordt dit gezien als wildkamperen. Het gebruik van andere kampeermiddelen zoals camper, caravan of (familie)tent is verboden.
- Nachtvisserij vóór aanliggende woningen is niet toegestaan.

Controleurs van HSV St. Petrus of de Sportvisunie kunnen bij een overtreding uw VISpas innemen of een officiële waarschuwing registreren. Dit is afhankelijk van de aard van de overtreding en wordt bepaald door de betreffende controleur. Politie en Boa's kunnen proces-verbaal opmaken. U bent verplicht mee te werken aan controles en aanwijzingen altijd op te volgen. Controleurs kunnen zich altijd legitimeren met hun controleurspas

Pagina 359, GEMEENTE LEUDAL

Toevoegen:

Sportvisunie:

Neerpeelbeek vanaf de brug in de Scherpendijk in Heythuysen tot aan de Roggelse Beek.

Uffelse beek vanaf het kanaal Wesseem-Nederweert tot aan de splitsing met de Haelensebeek en Panheelderbeek.

Haelense Beek vanaf het verdeelwerk in Grathem tot aan de Neerbeek.

Afwateringskanaal vanaf de Noordervaart tot aan de Maas.

Roggelse Beek vanaf de brug in de Schaapsweg in Heibloem (N279) tot aan de brug in de Roggelseweg in Haelen.

Voor de hierboven genoemde vijf wateren geldt :

HET IS VERBODEN:

- zich op of in het water te begeven;
- zich te bevinden op taluds van beken;
- kampvuur te maken of te barbecueën;
- beschadigingen aan te brengen aan oevers, looppaden, bomen, struiken, rietkragen, etc.;
- aas, voerresten en ander afval aan of in het water achter te laten;
- te vissen binnen een afstand van 25 meter van een stuw, meetapparatuur of voorziening voor vispassage;
- op karper of snoek te vissen zonder gebruikmaking van deugdelijk schepnet en onthaakmat;
- gevangen vis in bezit te hebben, dan wel mee te nemen, uitgezonderd maximaal 2 snoekbaarzen (welke de minimummaat hebben) en/ of aasvis (uitsluitend kleiner dan 15 centimeter en maximaal 10 stuks);
- te vissen op snoek vanaf 1 maart tot de laatste zaterdag in mei en op snoekbaars van 1 april tot de laatste zaterdag in mei.

HSV Leudal:

Toevoegen:

Gesloten grindgat Kessel aan de kruising Ondersteweg en Hout in Kessel. *Er mag slechts gevisst worden vanaf de gemarkeerde oevergedeeltes.*

Oude jachthaven Kessel aan de Ondersteweg in Kessel

Pagina 359, GEMEENTE HORST AAN DE MAAS

Toevoegen:

Helenaart vanaf de Deurneseweg tot aan de grens met Noord-Brabant

Pagina 360, GEMEENTE MAASGOUW

Toevoegen:

Omgelegde Panheelderbeek vanaf de Panheelderbeek tot aan de grondduiker nabij de Sleye en vanaf het Kanaal Wesseem-Nederweert tot aan de Panheelderweg.

Pagina 361, GEMEENTE PEEL EN MAAS

Toevoegen:

Kanaal van Deurne (westelijke oever) vanaf stuw Neerkant tot aan Noordervaart
Helenavaart van de grens met Noord-Brabant tot aan de Meijelseweg/ Heldensedijk

Pagina 362, GEMEENTE STEIN

Toevoegen:

Vijver Steinerbos te Stein.

Het middelste deel van de vijver, vanaf 20 meter ten westen tot 90 meter ten oosten van de botensteiger moet worden vrijgehouden wanneer de modelbotenclub gebruik maakt van de vijver.

Pagina 362, GEMEENTE VENLO

Toevoegen:

Vijver Het Zilvermeertje

Vijver De Oude Beemden

Vijver Beatrixpark

Vijver Aan de Bronnen

Hoek Groenveldsingel/Ambrosiusstraat

alleen jeugd tot 14 jaar

Noordervaartlaan/Oude Turfstraat

De zuid- en westoever van de jachthaven Maasboulevard

alleen in de periode oktober t/m maart

Pagina 132 Regionale wateren tot en met 182 SPORTVISSERIJ FRYSLAN

Verwijderen: Alle viswateren

Toelichting : Omdat de VISpas in de meeste viswateren in Fryslân in 2026 niet geldig is, is ervoor gekozen om hieronder een opsomming te geven van de overgebleven viswateren waar de VISpas nog wél geldig is.

Toevoegen:

Sportvisserij Fryslân:

GEMEENTE ACHTKAR SPELEN

Augustinusgastervaart

Haven te Kootstertille

Dorpswateren Buitenpost

Vijver langs Jeltingalaan Buitenpost

Vijver langs Mounestrijtte Kootstertille

Vaart langs de Lauwers Gerkesklooster

Wopkespoel

Lieuwespoel, gemeentelijke deel

Dorpswateren Surhuisterveen

Vijver boven Voltastraat Buitenpost

Zandwinput Skûlenboarch

Raadpleeg de VISplanner voor de bevisbare oever.

Verboden te vissen vanuit een vaartuig of bellyboat.

GEMEENTE DANTUMADIEL

Lode Hel

VISparel Feanwâlden

Park Damwâld

Wateren Rinsma Pôle
Dorpsvijvers Veenwouden
Dorpswateren Zwaagwesteinde
Water aan eind van Westerloane
Engelaan
Veenwoudstervaart
Eeltjemeer
Wijde Murk
Water Stichting Landgoed Mariahoeve binnen DDFK Gemeenten

GEMEENTE DE FRYSKE MAREN

Langesloot nabij Terkaple, lopende vanaf de Akmarijstervaart tot de Wijde Geeuw
Wijde Geeuw lopende vanaf de Oude Geeuw tot de aansluiting met het Akkrumerrak
Akkrumerrak westelijke deel- halve breedte
Akkrumerrak lopende vanaf de Wijde Geeuw tot de Deel, ter halve breedte
Nieuwe Deel over de halve breedte van Meinesloot tot Akkrumerk
Oude Geeuw lopende vanaf de Zwartesloot tot de Wijde Geeuw, ter halve breedte
Zijltjessloot
Lege Walden Akmarij
Akmarijstervaart te Akmarij vanaf de Zijltjessloot tot aan de Langesloot
Kromme Ee of Haringsloot - zuidelijke heft.
Zijlroede incl. Het Dok en de Binnenhaven vanaf het stroomkanaal (Meerkolksrak) tot de IJsselmeersluis in de Binnenhaven. Voor de 5 hiervoor genoemde wateren gelden de voorwaarden zoals die op het IJsselmeer van toepassing zijn (zie onder het IJsselmeer in deze lijst).

Let op! De havens in Lemmer-Noord die uitkomen op het Stroomkanaal en de Grote Brekken mogen alleen bevist worden door leden van HSV Lemmer.

Vluchthaven
Lijkvaart vaart van Goingarip naar Ballingbuer
Janesloot tussen Langweerder Wielen en de Koevorde
De Luts Balk
Centrum Joure
Heremavaart te Terkaple
De Ee of Boomsvaart vanaf het Slotmeer in zuidoostelijke richting tot de gem.grens met Lemsterland met als zijtak de Woudsloot en de Rintjes (Reintjes)gracht
Gedeelte Werkhaven
Zijlroede Joure van de Joutersluis onder Broek bij Joure tot de kruising met de Zuidbroekstervaart
Put van Nederhorst (zandput De Woudfennen) noordelijke oever
Wijk Blaauwhof Joure
Wijk Skipsleat Joure *Vissen vanaf het strand in de Skipsleat Joure is niet toegestaan*
Sewel/De Ekers Joure
De Herne
Passantenhaven Langweer
De Pier Christiaansloot (eigendom Kerkvoogdij Hervormde Gemeente Oosterzee).

Sportvisserij Fryslan:

In onderstaande wateren is het vissen vanaf de oevers uitsluitend toegestaan daar waar de voorzieningen in de vorm van steigers en/of damwanden aanwezig zijn:

Ringwiel
Het Hop uitstulping aan de noordzijde van het Ringwiel
Het (Nauwe) Vliet m.u.v. de zuidelijke en noordelijke uitstulping, beide ca 125m vanaf de oever.
Sipkemeer inc. Verbindingssloot naar het (Nauwe) Vliet
Rietmeer inc. Verbindingssloot naar het Spikemeer

De volgende wateren in gebied de Oude Venen bevissingsperiode: van 1 juni t/m 28 februari:

Oksepoelen
Saiterpetten
Sânemar
Rengersfeart
Grutte Krite
Sietse Maaiksleat
De Henne
Ielterm
Djippe Gat
Eastersk Ald Wiid
Rânsleat
Renze Durkszlân
Djippe Gat
It Heartelân
Neeltjesmuoigat en Jan Durkslâ
Omlech
Oude Hoodamsloot *Bevissingsperiode: van 1 juli t/m 28 februari.*

De volgende wateren in gebied 'De Alde Feanen' bevissingsperiode van 1 juni t/m 28 februari:

Saiterpetten
Sânemar
Rengersfeart
Grutte Krite
Sietse Maaiksleat
Skromelân
Ald Fiskkear
Eastersk Ald Wiid
Westerk Aldwiid
Bleipet
De Henne
Djippe Gat
Geau tussen Wildlannen en Krúsdobbe
Ielterm
It Skar
It Heartelân
Neeltjesmuoigat en Jan Durkslâ
Omlech
Rânsleat
Renze Durkszlân
Ringvaart Jan Durkspolder
Oude Hoodamsloot *Bevissingsperiode: van 1 juli t/m 28 februari.*

GEMEENTE HARLINGEN

Dijkvaart vanaf de industriehaven te Harlingen tot en met het verlengde van de Dijkvaart.

Verbindingskanaal westzijde Rijksweg onder Harlingen en de Harlinger Trekvaart van de Greetingabuurt tot 100 m ten oosten van de Hopmansbrug.

Het gedeelte Ooster- en Zuidergracht van de Oosterbrug aan het Franekereind, door de Kerkpoortsbrug, de Rozengracht en het vandaar in zuidoostelijke richting lopende water, alsmede de brug gelegen in het verlengde van de Spoorstraat en de spoorbrug en vandaar de Bolswardervaart, alsmede het resterende gedeelte van de Zuidergracht.

Het gedeelte Oude Buitenhaven gelegen tussen de Havenbrug, de Prins Hendrikbrug en de Sasbrug, het open gedeelte Voorstraat en de Zoutsloot.

Zuiderhaven van de havenbrug tot de kleine Sluis en Noorderhaven van de Prins Hendrikbrug tot de Grote Sluis.

Harlinger Trekvaart vanaf de voormalige Greetingabuurt tot het Verbindingskanaal en Het Verbindingskanaal tussen het Van Harinxmakanaal en de Harlinger Trekvaart.

Noordijs

Zoutsloot

Achlumervaart tot de grens der gem. Waadhoeke.

Stadsvijvers Harlingen

GEMEENTE HEERENVEEN

HSV Heerenveen:

Vijvers en sloten woonwijk Nijhaske

Vijvers en sloten Oranjewoud-noord

Sloot ten oosten van de Jagtlustweg tot aan de Tjonger

Sloten en vijvers Industriegebied De Kavels

Voor het nachtvisseren/vissen met 3 hengels in de Mercuriusvijver moet men in het bezit zijn van de Karperpas van HSV Heerenveen en lid zijn van HSV Heerenveen. Voor meer informatie over de Karperpas van HSV Heerenveen: <http://hsvheerenveen.nl/karperpas-hsv-heerenveen>.

Vijvers park Ten Woude

Sloot ten westen van de Rijksweg

Sloot ten westen van Hepkema's bosje

Sloten industriegebied Nijhaske

Vijvers ten noorden van de Rottumerweg

Vijvers ten noorden van de Zwanedrift

Wateren in woonwijk De Heide nabij het bejaardencentrum

Verbindingsstuk Boorn en Zijlroede bij Nes

Sportvisserij Fryslan:

Boorn

Polsloot

Recreatieplas De Heide in Heerenveen-Zuidwest.

Hier geldt een verbod op het gebruik van elektrische en/of gemotoriseerde vaartuigen/boten.

Zijlroede

GEMEENTE LEEUWARDEN

Wijde Saiter

Geeuw bij het Pikmeer

Geeuw bij Lange Lits (gedeeltelijk)

Hansmeer of Moddermeer in het westelijke deel van het natuurgebied De Oude Venen.

Westelijk afgesloten gedeelte van De Nauwe Bird bij Grou. *De gronden in eigendom bij It Fryske Gea, liggende langs dit viswater, mogen niet worden betreden, voor zover die niet zijn gelegen tussen de openbare weg en het verhuurde viswater of niet zijn afsluitingsdammen*

Neare en Wiide Burd'

Mantgumerfeart

Omgelegde Wargastervaart *bevissing vanaf de oever langs de weg Leeuwarden-Drachten is verboden.*

Blieken of Boschslaat

Pikmeer

Driehuistervaart

Wijdesloot (Oudewegsloot)

Folkertsloot

Bosksleat

Rechte en Kromme Grouw

It Nijdjip gelegen in het dorp Grou, met bijbehorende vijverpartijen.

Wateren op industrieterrein Frisia inclusief opvaart tot aan de Neare Galle.

GEMEENTE OOSTSTELLINGWERF

Dorpswateren Oosterwolde

Dorpswateren Appelscha

De Fenne Waskmeer

Vijver tussen Blauwmaad en Zuidmaad

Opsterlandse Compagnonsvaart

Wateren langs Venekoten, Buurstede en Esgang

GEMEENTE OPSTERLAND

Vijvers langs de Badweg

Wateren binnen wijk Loevestein

Sloot aan Gerrit Roordawei
Vijver langs de Gilden
Meertje boven Wetterwille
Vijver langs Tsjerkeleane
Vijvers aan Wetterkant
Vijver langs de Tellen
Vijvers langs Stationsweg
Vijvers langs Stokerij
Vaart langs Wetterwille
Buorrefinne Ureterp
Vijvers langs Mientewei
Vijver boven Stoukamp Bakkeveen
Vijver aan Jagerspaad
Wateren binnen Bloemenwijk
Vijver langs de Bûtewei
Vijver achter Doarpssterke
Vijvers langs Gerdyksterwei
Vaart Langs it Goarrefean
Wateren binnen Groene Long
Wateren binnen IJ Buurt
Vaartje aan Fûgelliet Ureterp
Vijver in parkje langs Kuiperslaan
Vijver langs Lege Kamp
Vaart langs Tolbaas

GEMEENTE SMALLINGERLAND

Goaisleat
Pettbosk

GEMEENTE SÚDWEST-FRYSLÂN

Bolswardervaart gedeelte Warntille onder Wommels tot de grote poldermolen onder Burgwerd (eigendom Erven Feenstra).
Brandeburenyaart Workum
Burevaart Workum
Burgemeester Rasterhoffpark
De Dobbe en de Wetterr | óne
De Gronzen
Diepe Dolte van de Sluis te Workum tot de brug in de straat 'Beginne'
Dijksvaart/Oude Oostervaart
Dorpsvijver IJsbrechtum
Dorpsvijver Offingawier
Dorpswater Blauwhuis
Dorpswater Bolsward
Dorpswater Exmorra
Dorpswater Gauw
Dorpswater IJlst
Dorpswater Kimsward
Dorpswater Kubaard
Dorpswater Witmarsum
Dorpswater Wommels 1
Dorpswater Wommels 2
Dorpswateren Oppenhuizen
Dorpswateren Scharnegoutum
Drooge Dolte
Dwarsvaart Workum
Gedeelte van de Franekervaart tussen de Hospitalerbrug en de gemeentegrens
Geeuw (oostelijke gedeelte) (D6) van de camping bij IJlst tot aan de grens van de gemeente
Goaiumer Feart
Gracht naar de algemene begraafplaats van de Franekervaart tot het toegangshek begraafplaats
Grote Zijlroede vanaf het Nieuwe Kanaal tot de zeesluis.
Gudsekop / Vrije Grassloot
Haaiemer Dolte
Hartwerdervaart
Haventje dorp Laaksum
Heegervar

Hemelervaart
Het Ges van Uitwellingerga naar Houkesloot
Het Zouw
Hingstepoel
Holle Gracht
Horsea Workum
Houkepoort Sneek
Houkesloot van het Sneekermeer tot het Kruiswater
Indijk vzw. eigendom vsn de gemeente
Indijk
Jeltesloot noorderhelft
Julianapark Bolsward
Jutrypervaart
Kanaal door bedrijventerrein Heeg
Kerksloot Ijlst
Kerksloot Oppenhuizen
Kleine Zijlroede binnen de bebouwde kom van Makkum
Koudumervaart
Krommesloot Makkumermeer
Kruiswater
Kruiswater Bolsward
Leeuwarder-Bolswardervaart
Makkumervaart
Meertje bij van der Valk Sneek
Melkvaart vanaf Makkum tot Zurich
Nauwe Geeuw
Nauwe Wijmerets van de Noorder Ee tot Kruiswater
Nauwe Wijmerets Sneek
Nieuwe Vaart
Oer de Dolte II Workum
Omg. Doltewal Workum
Oostelijke Dijgracht Ijlst
Ooster Wijmerets
Oosterbrugslot
Opvaart van Franekervaart
Opvaart van Hartwerderfeart
Oude Melkvaart
Oudegasterbrekken
Oudevaart of Sneeker Oudvaart van het Zomerrak tot het nieuwe verbindingskanaal Oudvaart-Houkesloot
Pingjumervaart
Poel aan Zwette boven Scharnegoutum
Recreatieplas De Potten ten westen van het Sneekermeer. *Het vissen vanuit boten is verboden.*
Sneeker Oudvaart of Oude Vaart
Stadsfenne Zwetteplan
Stadsgrachten of vaart door Bolsward
Stadsgrachten van Sneek
Stadswateren Workum
Tophaven
Turfshaven
Vaart langs N354 en N7
Vaart langs Polderwei Heeg
Vaart stadskern Ijlst
Vaart tussen Camping it Soal en Strand Workum
Vaart tussen Oudevaart en Zwette
Vaartje langs Paviljoenwei en Grienedyk
Verbindingskanaal Oudevaart-Houkesloot (jachthavenkanaal)
Vijver aan de Zwaan Woudsend
Vijver Gerben Ypmastraat Koudum
Vijver Industrieterrein Bolsward
Vijver onder Nijland
Vijver Tsjomme Wiardaleane
Vijvers langs Douwe Hiddesstraat en Noardwei
Vijvers ten oosten van Bolsward
Wateren industrieterrein Sneek
Wateren Lemmerweg-west
Wateren Morraplan Koudum
Wateren wijk de Domp

Wateren wijk Duinterven
Wateren wijk Harinxmaland
Wateren wijk Tinga
Waterpartij ten oosten van Houkepoort
Waterpartijen bij Leeuwarderweg
Welle zuiderhelft vzw. gelegen in gemeente
Westelijke Dijgracht Ijlst
Westerdijksvaart Hindeloopen
Wijmerts
Wijnsloot
Witmarsumervaart
Woonwijk Heeg
Workumertrekvaart vanaf Bolsward tot 600 m zuidelijk van de Rijksweg Bolsward-Sneek
Woudsender Ee van het Slotermeer tot de Woudsender Rakken
Woudsender Rakken van de Noorder Ee tot Heegermeer
Woudvaart tot de gemeentegrens en de Opvaart of Draaisloot
Yskeburrefeart
Zijtak Johan Frisokanaal bij Warns
Zoolsloot
Zuricherdijkvaart
Zwette of Sneekertrekvaart van Sneek naar Leeuwarden

GEMEENTE TYTSJERKSTERADIEL

Neare Saiter

GEMEENTE WAADHOEKE

Achlumervaart
Alvestudewyk Franeker
Arumervaart
Berlikumervaart
Berlikumerwijd
Binnengrachten Franeker
Blessumeropvaart
De Ried van Getswerderzijl
Deinumeropvaart
Doaiumervaart
Dongjumervaart
Dorpsvijver Beetgumermolen
Dorpsvijvers Dronrijp
Dorpswateren Achlum
Dorpswateren Boksum
Dorpswateren Deinum
Dorpswateren Menaldum
Dorpswateren Sint Annaparochie
Dorpswateren Sint Jacobiparochie
Dronrypsteropvaart
Hege Wier
Het Vliet Franeker
Kromme gracht of Bolwerkgracht Franeker
Menaldumervaart van Berlikumerwijd tot Marssumervaart (kruispunt)
Menaldumervaart het nieuw gegraven gedeelte
Moddergat van het Berlikumerwijd tot de brug te Wier
't War Franeker
Oosterbierumervaart vanaf het dorp Oosterbierum tot de spoorbrug te Tzummarum
Oosterstadsgracht Franeker
Oostindische opvaart vaart achter Berlikum- van Kruiswater tot Kunstwerk vml. spoorbrug
Opvaart te Deinum van de Oude Harlingervaart tot Blessum
Oude Harlingervaart van Ritzumazijl tot grens Leeuwarden, t.w. gedeeltelijk Zijsterrak 49
Oude Harlingervaart van Ritzumazijl naar het van Harinxmakanaal bij Deinum, t.w. Deinumerrak
Oude Harlingervaart van Dronrijp naar het van Harinxmakanaal bij Deinum, t.w. Deinumerrak
Oude Meer en de Tzummarumervaart
Sexbierumeropvaart
Sexbierumerplan van de stad Franeker
Sexbierumervaart vanaf de Haulewei tot de dam

Stadspark
Tzummervaart
Vaart langs Arkens, Bloemketerp en Franekerweg te Franeker
Vaarten ten zuiden van Herbaijum
Vaarten van Lollum
Vijver aan Bijehôf
Vijver langs Bûtenpôle
Vijver langs Gernierswei
Water in Wjelsrijp
Waterloop door Winsum
Waterloop langs de Bodde
Waterpartijen bij Birg. J. Dijkstraweg
Waterpartijen grenzend aan de Marsbaan, Planetenbaan (m.u.v. deel grenzend aan woningen aan de Jupiterbaan)
Waterpartijen tussen de Schoener en de Klipper
Waterpartijen tussen het Binnenhof en de JAW Burgerstraat en de waterpartij voor de school
Welsrijperopvaart vanaf de Franeker-Sneekerzeilvaart
Zuiderstadsgracht Franeker
Noordergracht Franeker

GEMEENTE WESTSTELLINGWERF

Het gedeelte Nieuwe Vaart vanaf 650 m vanaf de Eerste Wijk (de weg Appelscha-Ravenswoud) over een lengte van ca. 1200 m in oostelijke richting langs de verharde weg.

VISgebieden It Fryske Gea

It Fryske Gea

Algemene voorwaarden voor de visgebieden van It Fryske Gea:

- *Het plukken van bloemen en planten, alsmede het zoeken van eieren is niet toegestaan.*
- *Het vissen vanuit boten die zijn afgemeerd in het riet is niet toegestaan.*
- *Het verstoren van de rust is verboden.*
- *Vissen tussen 2 uur na zonsondergang en 1 uur voor zonsopgang is niet toegestaan.*

Zandwinningsput bij Driewegsluis

Bevissingsperiode:

van 1 juli t/m 28 februari. Niet toegestaan te vissen vanuit boten.

Natuurontwikkelingsgebied Lindewijk onder Wolvega

Bevissingsperiode 1 juni tot 1 maart. Vissen alleen toegestaan vanuit een boot mits niet aangedreven door een ontbrandingsmotor of vanaf de noordelijke oever grenzend aan de Lindewijk.