

# Aanvulling 2018 Gezamenlijke Lijst van Nederlandse Viswateren 2016 - 2017 - 2018



De in deze lijst vermelde wateren zijn een aanvulling op de Gezamenlijke Lijst van Nederlandse Viswateren 2016 - 2017 - 2018. In deze wateren mag worden gevist met twee hengels en alle wettelijk toegestane aassoorten, tenzij anders aangegeven bij de wateren.

Deze aanvullingslijst van Viswateren op zich geeft geen enkel recht. U dient een voor dat jaar geldige VISpas in bezit te hebben en dient zich te houden aan de algemene voorwaarden, zoals vermeld in de Gezamenlijke Lijst van Nederlandse Viswateren en de voorwaarden zoals vermeld bij de verschillende federaties.

Bij het vissen dient u, naast de VISpas en de Gezamenlijke Lijst van Nederlandse Viswateren 2016 - 2017 - 2018, de aanvullingslijst bij u te hebben en bij controle te kunnen tonen. In plaats van deze 2 lijsten mag u ook de VISplanner tonen.



[www.sportvisserijnederland.nl](http://www.sportvisserijnederland.nl)



# Gebruik Aanvullingslijst 2018



De wateren in deze lijst zijn geordend per federatie. U vindt de wateren op de volgende pagina's:

1	Sportvisserij MidWest Nederland	2
2	Sportvisserij Fryslân	12
-	Het Lauwersmeer	15
3	Hengelsportfederatie Groningen Drenthe	15
4	Sportvisserij Oost-Nederland	18
5	Hengelsportfederatie Midden Nederland	21
6	Sportvisserij Zuidwest Nederland	25
7	Sportvisserij Limburg	31

## Let op!

In deze Aanvullingslijst 2018 staan twee categorieën wateren. Deze zijn duidelijk te onderscheiden door de achtergrondkleur en omkadering.

De kleuren betekenen het volgende:

Bevisbaar voor alle sportvissers met een VISpas

Uitsluitend bevisbaar voor sportvissers van de federatie van het betreffende hoofdstuk, tenzij anders vermeld

# Aanvulling bij de Gezamenlijke Lijst van Nederlandse Viswateren 2016-2017-2018

De hieronder vermelde wateren en voorwaarden zijn een aanvulling op de Gezamenlijke Lijst van Nederlandse Viswateren 2016-2017-2018.

In deze wateren mag worden gevestigd door de houder van een geldige VISpas, onder de algemene voorwaarden zoals vermeld in de Gezamenlijke Lijst van Nederlandse Viswateren en de voorwaarden zoals vermeld bij de verschillende federaties.

Bij het vissen in de hieronder genoemde wateren dient u naast de VISpas en de Gezamenlijke Lijst van Nederlandse Viswateren deze Aanvullingslijst of een digitale versie van de lijsten ([www.visplanner.nl](http://www.visplanner.nl) of de App) bij u te hebben.

## **VISplanner**

U ontvangt niet meer automatisch de papieren Lijst van Viswateren bij uw VISpas. Sinds 1 januari 2015 is de VISplanner ([www.visplanner.nl](http://www.visplanner.nl) en de VISplanner App) in combinatie met de VISpas namelijk ook een rechtsgeldige toestemming. Met de VISpas samen met de VISplanner op uw mobiele telefoon kunt u bij een controle aantonen dat u ergens mag vissen. Het gebruik van de VISplanner geeft u veel duidelijkere informatie op kaart over waar u mag vissen en is altijd actueel. Bovendien is dit een milieuvriendelijke oplossing en bespaart het veel geld, waardoor Sportvisserij Nederland meer voor u kan doen.

Wenst u toch een papieren lijst te ontvangen, geef dit dan zo snel mogelijk door via [www.viswaterlijst.nl](http://www.viswaterlijst.nl).

Het witte gedeelte betreft aanvullingen op de Landelijk ingebrachte wateren en de blauwe gedeelten betreffen aanvullingen op federatief ingebracht water. Voor deze laatste dient u in het bezit te zijn van de VISpas van een bij de juiste federatie aangesloten vereniging.

### **Pagina 11, Minimummaten zeevissoorten en baglimit.**

Voor zeebaars geldt dat u maximaal 3 vissen in bezit mag hebben. wijzigingen in: Van 1 januari tot 1 juli 2018 geldt er bij het vissen in zee, de kustwateren en in de zeegebieden dat een sportvisser geen zeebaars in bezit mag hebben; de zogenoemde "bag limit" is dus 0. Vanaf 1 juli 2018 mag een sportvisser maximaal 1 zeebaars in bezit hebben.

**Pagina 22, PROVINCIALE KANALEN, toevoegen:**

### **Ringvaart Heerhugowaard / Kanaal Alkmaar (Omval) - Kolhorn**

tussen de Roskamsluis en de Stationsweg Heerhugowaard (bij HHW) losplaats Broekerhoek.

**Pagina 22, PROVINCIALE KANALEN, buiten kader plaatsen (landelijk ingebracht):**

Hengelsportvereniging De Rietvoorn (Veenendaal):

**Valleikanaal** vanaf de Grebbesluis tot aan de spoorlijn Utrecht - Arnhem

### **Pagina 23, Flevopolders**

Sportvisserij MidWest Nederland - Uitgeest, toevoegen:

**Wisentbos.** *Vissen is toegestaan van zonsopgang tot zonsondergang. Vissen dient te gebeuren vanaf de walkant, dus niet vanuit een boot. Het is niet toegestaan om het viswater vrij te maken van waterplanten, oeverbegroeiing en bagger. Vissen is uitsluitend toegestaan met 1 hengel met aangewezen aassoorten. Het is verboden afval achter te laten. Tenten of andere schuilmiddelen, windschermen, honden en andere voorwerpen die voor de uitoefening van de visserij niet strikt noodzakelijk zijn, zijn niet toegestaan. Het verstoren van vogelnesten, het vangen van vogels en het verstoren van de rust is niet toegestaan.*

**Pagina 23-24, nachtviszones Flevopolders, toevoegen:**

- Plavuizenweg tot net iets voorbij de Bijltocht
- Torenvalk - vanaf de Torenvalkweg langs de Warandedreef tot aan het spoorlage Dwarsvaart
- Knardijk aan de Lage vaart in Noordelijke richting
- Trekweg aan Lage vaart vanaf de Vaartplas tot aan de Knardijk
- Meerkoetenweg aan de Larservaart vanaf de brug Noordelijk zo'n 50 meter
- Hoge vaart onder de Larserweg brug op de hoek van het Larserpad
- De Oostervaart, vanaf de Lage vaart tot aan de Gelderse Hout.

**Pagina 24, RANDMEREN** **B** behalve in de aangrenzende havens. Toevoegen: en vissend vanaf de zeedijk Nijkerkernauw en Wolderwijd tussen de mondingen van de Laak en de Schuitenbeek.

*Voor verboden gebieden op het Eemmeer en Gooimeer zie de kaart op [www.visplanner.nl](http://www.visplanner.nl)*

## **Pagina 24, RIVIEREN EN ZIJTAKKEN**

Algemene Weesper Hengelaars Bond, toevoegen:

**De Vest**

## **Pagina 24, RIVIEREN EN ZIJTAKKEN**

**Rivier de Vecht onder Breukelen**, de percelen kadastraal bekend gemeente Breukelen-Nijenrode, sectie B, nrs. 587, 1794, 3101, 3103, 3104 en 3106 (Breukelen Weersloot/Breukelen Olifant)

wijzigen in:

**Rivier de Vecht onder Breukelen**, vanaf de Weersloot (noordzijde) tot aan restaurant De Olifant (zuidzijde), kadastraal bekend gemeente Breukelen Nijenrode, sectie B, nummers 3101, 3102, 3103, 3104, 3105, 3107, 3592, 4421 en gemeente Breukelen St. Pieters, sectie B, nummers 1009, 1199 en gemeente Breukelen Nijenrode, sectie C, nummers, 2601, 3434.

## **Pagina 25, RIVIEREN EN ZIJTAKKEN,**

HSV Hilversum: kader verwijderen (waarmee deze wateren landelijk zijn ingebracht).

Toevoegen:

Hengelsportvereniging De Rietvoorn (Doorn):

**Kromme Rijn** Vanaf de langbroekerwetering te Odijk tot de Blauwe Pannenbrug te WbD. *Verboden snoekbaars mee te nemen.*

## **Pagina 26, Gemeente Alkmaar, toevoegen:**

Viscollege De Hengelaar - De Rijk

**Eilandspolder** **B**, toevoegen:

**Hoornse Vaart**, Provinciaal kanaal Alkmaar / Huingendijk (Hoornse vaart)

## **Pagina 26, Gemeente Alkmaar**

HSV Alkmaar e.o. te Alkmaar, kader verwijderen (alle onderstaande wateren worden landelijk ingebracht):

**Zandput** (toevoegen: *nachtvissen alleen voor leden*)

- *Voeren met pinda is verboden en partikels moeten geweekt en gekookt zijn.*

- *Bij misbruik van deze regels zal onmiddellijk tot roying worden overgegaan.*

**Middentocht**

**Krommesloot**

**Het gemeentewater van Alkmaar** (toevoegen: *nachtvissen alleen voor leden HSV Alkmaar in Oudorp, Oosterhout, Zandput en Oudieplas.*)

**Bergervaart**  
**Schermerpolder**  
**Schermerringvaart**

**Pagina 26**, Gemeente Almere

**Alle sierwateren binnen de gemeentegrenzen van Almere**, de zin:

Voor de 3 vijvers in 'Tussen de Vaarten' (evenwijdig aan de Meindert Hobbemastraat) geldt een algeheel visverbod.

Vervangen door:

*Voor de 3 vijvers in 'Tussen de Vaarten' (evenwijdig aan de Meindert Hobbemastraat) alsmede voor de 2 siervijvers aan het Hennahof in Almere Buiten, geldt een algeheel visverbod.*

**Pagina 33**, Gemeente Amsterdam

Hengelsportvereniging Landsmeer- Den IJp, toevoegen:

1. Geijzenbreek **3**
2. Kerkebrek **3**
3. Schuttebrek **3**
4. Oostkerkebrek **3**
5. Nieuwegouw **3**

**Pagina 34**, Gemeente Baarn, toevoegen:

**De Eem** strekkende 40 meter boven de mond van het Valleikanaal tot het Eemmeer

**Pagina 36**, Gemeente Egmond

kader verwijderen (waarmee deze wateren landelijk zijn ingebracht):

HSV Alkmaar e.o. te Alkmaar:

**Egmonderbinnenvaart**

**Hoevervaart** toevoegen:

*Nachtvissen is (uitgezonderd in de Schermer) het hele jaar toegestaan.*

*Info over 3e Hengelvergunning: zie [www.hsvalkmaar.nl](http://www.hsvalkmaar.nl)*

**Pagina 36, 41, 57 en 76**

Hengelsportbond IJsselmeerpolders/HSV Lelystad-Dronten vervangen door:  
HSV Lelystad-Dronten

**Pagina 38, 44, 46, 48 en 50,**

Gemeente Bloemendaal, Haarlem, Haarlemmerliede, Heemstede en Hillegom.

HSV Haarlem e.o. wijzigen:

- *Voor alle wateren van HSV Haarlem e.o. geldt: in de wateren gemarkeerd met een sterretje (\*) is nachtvisserij het gehele jaar toegestaan uitsluitend aan leden van de HSV Haarlem e.o.*
- *De nummers voor de wateren komen overeen met de nummers op de waterkaart*

van HSV Haarlem e.o.

- De wateren met een maantje (symbool maan) zijn opgenomen in de landelijke nachtvistoestemming.

**Pagina 38 / 79**, Gemeente Bunnik / Gemeente Utrecht

**Kromme Rijn, verwijderen:**

- *Verbod vanuit een vaartuig te vissen*

**Pagina 39**, Gemeente Bunnik toevoegen:

AUHV.nl - Algemene Utrechtse Hengelaars Vereniging:

**Plas Vechten** in Bunnik, toegankelijk vanaf de Mereveldseweg in Utrecht.

- *Het terrein mag niet gemotoriseerd worden betreden.*
- *Op de toegangsweg naar de plas is parkeren verboden /*
- *Sluit het hek achter u.*
- *Kampvuur, lawaai en overlast zijn verboden.*
- *Het is verboden zich in/op het water te begeven, met of zonder boot of voer- of peilbootjes te gebruiken.*
- *Neem uw afval mee naar huis.*
- *Het is verboden om struiken en bomen te snoeien.*

**Pagina 41**, Gemeente Dronten

**Middenhaven en Noorderhaven:**

toevoegen: *nachtvissen en nachtverblijf enkel toegestaan in de nachtviszone.*

*Zie [www.visplanner.nl](http://www.visplanner.nl)*

**Pagina 42**, Gemeente Eemnes, kader verwijderen (alle onderstaande wateren worden landelijk ingebracht):

HSV De Snoekbaars Baarn-Soest:

**Opgaande Wetering** langs de Kerkweg (Eemnes I nr 479)

HSV Hilversum:

**Nieuwe Wetering**

**Noord-Midden Wetering**

**Oude Wetering**

**Zuid-Midden Wetering**

**Waaien 1 t/m 15 in de Eemnesserpolder**

Toevoegen: **De Hokkewaai**

**Pagina 43**, Gemeente Enkhuizen

Buiten kader plaatsen:

**Oosterhaven**

**Vestinggracht**

**De Dijk**

**Pagina 43, Gemeente Ermelo**

HSV De Snoek te Harderwijk, toevoegen:

*Karper- en snoek(baars)vissers zijn verplicht een schepnet en onthaakmat te gebruiken bij het landen en onthaken van de vis.*

**Pagina 44, Gemeente Ermelo**

HSV De Snoek te Harderwijk, toevoegen:

**Vijver aan de Zandkampweg**

**Plas van Beek, toevoegen:**

- *Het gebruik van een schepnet en onthaakmat is hier verplicht bij het landen en onthaken van de vis.*
- *Het is hier verboden zodanig te vissen dat (water)vogels het aas kunnen grijpen, het drijvend vissen is hier dus niet toegestaan.*

verwijderen: **De vijver in Parc Viventra**

**Pagina 44, Gemeente 's Graveland**

HSV Hilversum: kader verwijderen (waarmee deze wateren landelijk zijn ingebracht).

**Pagina 44, Gemeente 's Graveland**

HSV Naarden - Bussum: kader verwijderen (waarmee dit water landelijk is ingebracht).

Toevoegen:

- *Het nachtvisseren en de derde hengilvergunning is voorbehouden aan leden van HSV Naarden-Bussum.*
- *Tijdens het vissen op snoek(baars) en karper moet men in de wateren van HSV Naarden-Bussum een onthaakmat bij zich hebben.*

Toevoegen:

**Bermsloten langs N236**

**Pagina 46, Gemeente Haarlem,**

HSV Haarlem, toevoegen:

**Schoterbos**

**Pagina 46, Gemeente Haarlemmerliede,**

Fortgracht gelegen langs de Nieuwe Rijkweg, wateren in de Veerpolder en de wateren in het recreatiegebied Spaarnwoude, toevoegen: \* en 

**Pagina 47, Gemeente Haarlemmermeer**

HSV Haarlem, toevoegen:

**Boseilanden en Groene Weelde**

*Bijzondere bepalingen:*

- *Nachtvisseren is verboden.*
- *Handelingen die kunnen leiden tot verstoring van de rust op en rond het water,*



- en vogelnesten in het bijzonder, zijn niet toegestaan.*
- *Er mag geen afval in of bij het water worden achter gelaten.*
  - *Tenten, windschermen, geluidsapparatuur, honden en voorwerpen die voor de uitoefening van de visserij niet strikt noodzakelijk zijn, zijn op en rond het water niet toegestaan.*
  - *Het is niet toegestaan het viswater vrij te maken van waterplanten en oeverbegroeiing.*

**Pagina 47, Gemeente Harderwijk**

HSV De Snoek, toevoegen:

- *Het is verboden te vissen vanaf alle bruggen in de gemeente Harderwijk.*
- *Karper- en snoek(baars)vissers zijn verplicht een schepnet en onthaakmat te gebruiken bij het landen en onthaken van de vis, wanneer er vanaf de kant wordt gevist.*

**Pagina 48, Gemeente Heemstede, toevoegen:**

*Bij het nachtvisseren is het plaatsen van tenten e.d. verboden.*

**Pagina 49, HSV de Niedorpen te Niedorp**

toevoegen:

**Uitwateringsgemaal de Kampen** vanaf de Oosterweg tot het kanaal **de Mient** te Lutjewinkel

**Uitwatering van de molen van de Oosterpolder te Nieuwe Niedorp**

**Boomsloot te Nieuwe Niedorp** Noord West van het kanaal

**Uitwatering van de voormalige Kostverlorenpolder**

**Pagina 51, HSV Hollands Kroon, wijzigen:**

De gehele tekst tot aan de Gemeente Heiloo behoort in een blauw kader. In genoemde wateren mag alleen gevist worden door leden van verenigingen aangesloten bij de federatie Sportvisserij Midwest Nederland.

**Pagina 51, HSV Hollands Kroon,**

HSV De Snoek te Wieringen, toevoegen:

**Watergangen Rijksweg 9 (N99).** De watergang voor zover aanwezig aan de Noordwest- en zuidoostzijde van de Rijksweg 9 (N99) tussen km. 17.300 en km. 21.200. *Let op: Langs gevaarlijke weg*

**Pagina 52, Gemeente Houten**

Toevoegen:

HSV de Vaart - Poscar

**Honswijkerplas**

*Het is verboden:*

- *zich tussen zonsondergang en zonsopgang op het terrein te bevinden.*
- *het recreatief gebruik van het gebied te verstoren.*

- met meer dan twee hengels te vissen.
- auto's, motoren en (brom)fietsen te stallen op andere plaatsen dan die daarvoor zijn ingericht.
- zich in de beplanting en op ruig begroeide gedeeltes te begeven.
- een auto te gebruiken om vismateriaal naar de stek te transporteren.

**Pagina 52, Gemeente Huizen boven Oude Haven** toevoegen:

visrechthebbende HSV Naarden-Bussum

**Pagina 52 en 53, Gemeente Huizen**

Kader verwijderen (waarmee deze wateren landelijk zijn ingebracht).

Toevoegen:

- *Het nachtvisserij en de derde hengilvergunning is voorbehouden aan leden van HSV Naarden-Bussum.*
- *Tijdens het vissen op snoek(baars) en karper moet men in de wateren van HSV Naarden-Bussum een onthaakmat bij zich hebben.*

**Pagina 53, Gemeente IJsselstein**

HSV Lopikerwaard, toevoegen:

**Achtersloot**

**Zijdewetering NZ**

**Zijdewetering ZZ (langs weg der Verenigde Naties)**

**Pagina 55, Gemeente Langedijk**

HSV De Langedijker Sportvissers e.o., toevoegen:

**De Potjesdam**  

**Industriegebied Breekland**  

**Industriegebied Westerdel**  

Sportvisserij MidWest Nederland - Uitgeest en HSV Alkmaar e.o en Langendijker Sportvissers e.o:

**De wateren van het recreatiemeer Geestmerambacht**

- *Periode 1 oktober tot 1 april: Alle gevangen forel direct terugzetten.*
- *Periode 1 april tot 1 oktober: Per visdag mag één forel worden meegenomen.*

*Deze dient direct na de vangst gedood te worden. wijzigen in:*

*Alle gevangen forel dient direct in hetzelfde water terug gezet te worden.*

wijzigen:

**Ringvaart Heerhugowaard**   in **Kanaal Alkmaar (Omval) - Kolhorn**  

**Pagina 59, Gemeente Lopik**

HSV Lopikerwaard, toevoegen:

**De Vaart**

verwijderen:

**Tussen Polsbroekerdam en Oudewater**

**Pagina 59 en 60, Gemeente Lopik en Montfoort**

HSV Lopikerwaard, toevoegen:

Algemene voorwaarden, tekst vervangen door:

- *Alle wateren dienen bevisst te worden vanaf openbaar terrein (geen looprechten).*
- *Het gebruik van vaartuigen of het plaatsen van obstakels in de watergang is verboden.*
- *Er mogen geen ongerechtigheden afval e.d. in of langs het water worden achtergelaten.*

Voor alle karpervissers:

- *Onthaakmat verplicht.*
- *Geen gevlochten lijn.*
- *Geen vast lood op de lijn.*
- *Loodgewicht, niet zwaarder dan 50 gram.*
- *Het is toegestaan om maximaal 15 aasvisjes voor eigen gebruik mee te nemen, verder dient alle vis in hetzelfde water te worden terug gezet.*

**Cabauw, toevoegen:**

- *Het is niet toegestaan te vissen in de Cabauwse- en Lopikerwetering.*

**Pagina 60, Gemeente Medemblik toevoegen:**

**Viswateren te Nibbixwoud** HSV 't Scharretje - Nibbixwoud

**Viswateren te Wognum** HSV Haal Op - Wognum

**Pagina 60, Gemeente Montfoort**

HSV Lopikerwaard, toevoegen:

**Kaaiwetering**

**Pagina 61, Gemeente Naarden, boven **De Kom van Biegel** toevoegen:**

visrechthebbende HSV Naarden-Bussum

**Pagina 61, Gemeente Naarden**

Kader verwijderen (waarmee deze wateren landelijk zijn ingebracht).

Verwijderen: onderstaande wateren zijn uitsluitend bevisbaar voor sportvissers lid van een vereniging aangesloten bij Sportvisserij MidWest Nederland:

Toevoegen:

**Gracht rondom het eiland Fort Ronduit**

Toevoegen:

- *Het nachtvisseren en de derde hengilvergunning is voorbehouden aan leden van HSV Naarden-Bussum.*
- *Tijdens het vissen op snoek(baars) en karper moet men in de wateren van HSV Naarden-Bussum een onthaakmat bij zich hebben.*

**Pagina 62, Gemeente Nieuwegein**

HSV de Vaart-Poscar uit Nieuwegein, verwijderen:

*Het is verboden snoekbaars mee te nemen*

Verwijderen: **De gracht rond fort Vreeswijk**

**Pagina 63**, Sportvisserij MidWest Nederland Vervangen door: AUHV

**De Nedereindseplas (Put van Weber)**

verwijderen:

*Let op: nachtvisserij in de plas is gereguleerd door middel van een beperkt aantal ontheffingen per jaar. de ontheffingen worden geloot en verstrekt door HSV De Vaart-Poscar, informatie via info@devaartposcar.nl*

**Pagina 68**, toevoegen:

Gemeente Oudewater

HSV de Rijnstreek

**De wateren in bebouwde kom Oudewater**

**Pagina 70**, Gemeente de Ronde Venen

HSV Wilnis te Wilnis: kader verwijderen (waarmee deze wateren landelijk zijn ingebracht).

**Pagina 71**, Gemeente Schagen, verwijderen:

HSV Snoekbaars 't Zand

**De opgaande Egalementsloot langs de Stolperweg**

**Callantsoog de gracht vanaf de Duinroosweg tot aan de Sinckelsant**

**Pagina 71**, Gemeente Schagen

**Kanaal Alkmaar (Omval) – Kolhorn**, toevoegen:  

**Voormalige Banne Polder Schagen en de Burgerhornerpolder** inclusief het

Schagerwiel en het Keinsmerwiel, toevoegen: *nachtvisserij alleen toegestaan voor leden van HSV De Baars - Schagen*

**Pagina 73**, Gemeente Stedebroec

**De wateren binnen de gemeente Stedebroek inclusief de binnen en de buitenhaven.**

Bijzondere voorwaarden vervangen door:

*Voor de havens gelden dezelfde bepalingen als voor het IJsselmeer.*

*In de havens is het verboden te vissen met de werphengel van 1 april tot 1 november.*

*Binnen de bebouwde kom en in de havens is nachtvisserij verboden.*

*Tijdens dagen waarop bovengenoemde vereniging wedstrijden houdt in de havens is het voor niet-deelnemers verboden daar te vissen. Inlichtingen: 0228-516923.*

**Pagina 73**, Gemeente Stichtse vecht, toevoegen:

HSV Maarssen

**Singels Maarssen**

## **Pagina 75,**

### **Gracht om Fort Maarsseveen**

- *De grachten zijn alleen te bevissen vanaf de buitenzijde van het fort. Vervangen door: - LET OP: Deze fortgracht mag enkel bevist worden vanaf de Herenweg.*

## **Pagina 78, Gemeente Utrecht**

### **Gemeente Utrecht benoemd en onbenoemd water;**

gehele tekst vervangen door:

### **de plaatsen Utrecht, De Meern en Vleuten**

*Uitgezonderd:*

- *West- & zuidzijde en Noordzijde oostelijke Haarrijnse plas*
- *Zone tussen Smalle Themaat/ Thematerweg en Haarrijnse plas, Vijver Rubenslaan*
- *Rondom Den Engh in Maximapark, Vikingrijn Maximapark*
- *Zuilense Bos*
- *Begraafplaats/ crematorium Daelwijk*
- *Watergang langs Sint Anthoniedijk Ruijgenhoek*
- *Watergangen in Voorveldsepolder (west- & oostzijde A27),*
- *de Uithof*
- *Watergangen in Amelisweerd (m.u.v. de Kromme Rijn)*
- *Parken; Maximapark, Meentpark Julianapark, de Gagel, Oog in Al, Griffpark, Wilhelminapark, Bloeiendaal,*
- *Volkstuinen: Ons Genot Overvecht, Flora's Hof, De Hoge Weide Papendorp, Ons Buiten Voordorp, De Pioniers Voordorp, Stadion Rijnsweerd Noord, Zuid Lunetten.*

## **Pagina 80, Gemeente Utrechtse Heuvelrug**

Hengelsportvereniging De Rietvoorn (Doorn), toevoegen:

### **Singel 'De Wijngaard'**

**Pagina 81, Gemeente Veenendaal, buiten kader plaatsen (onderstaande wateren zijn landelijk ingebracht):**

### **De vijver in stadspark de Groene Velden**

### **De vijvers langs de snelweg A12**

### **De Industrielaan (De Grote Pekken Zuidelijke Oever)**

### **Alle vijvers in de gemeente Veenendaal, eigendom van de Gemeente Veenendaal**

### **De Henkesloot te Veenendaal**

## **Pagina 82, Gemeente Weesp**

Algemene Weesper Hengelaars Bond: toevoegen:

### **Rozeboom**

### **Oude Gracht, ook wel genoemd Voorgracht**

### **De Kom aan de Herengracht, tussen Smal Weesp en de Vecht**

Toevoegen als federatief water (kader): Algemene Weesper Hengelaars Bond:

**Vijver aan Fijnvandraatlaan en Tanksloot tussen Diepenbroickpark en M.Dotingalaan**

**Vijvers aan de Nijhoffstraat**

**Wateren wijk Leeuwenveld**

**Trifaxvijver aan de Hogeweijse laan**

**Pagina 83**, Gemeente Wijde Meren, kader verwijderen: (onderstaande wateren worden landelijk ingebracht):

HSV Hilversum:

**Vuntus**

**Wijde Blik**

**Pagina 83**, Gemeente Wijk bij Duurstede

HSV de Rietvoorn Doorn, toevoegen:

**Langbroekerwetering (Wijk bij Duurstede)**

**Amerongerwetering**

**Pagina 87**, Gemeente Zeewolde, wijzigen:

**Alle wateren in de gemeente Zeewolde** uitgezonderd alle wateren in de bebouwde kom van Zeewolde en water dat is ingesloten door de volgende wegen en wateren: Wolderwijd, Zeewolderweg (N707), Waterlinie, Ossenkampweg, Groenewoudseweg, Spiekweg, (N705) tot kruising Horsterweg, Dasselaarweg tot kruising Eikenlaan, Ruisvoorn, Wolderwijd.

## SPORTVISSERIJ FRYSLÂN

**Pagina 88**, SPORTVISSERIJ FRYSLAN:

**Vanaf 1-1-2017 gelden de volgende aanvullende bepalingen voor snoekbaars:**

- Gevangen snoekbaars groter dan 70cm, moet onmiddellijk na vangst levend in hetzelfde water worden teruggezet.
- Snoekbaars gevangen in maart, moet onmiddellijk na vangst levend in hetzelfde water worden teruggezet.

**Pagina 91**, Gemeente Boarnsterhim, toevoegen:

**Wateren op industrieterrein Frisia, inclusief opvaart tot aan de Neare Galle**  

**Vijverpartij bij de kruising van de straten 'de Finnen' en 'Biensma'**  

**Vijverpartijen aan de Tjallinga, De skeakels, De Snoek, De Iel en de Setangel**  

**Pagina 98**, it Fryske Gea

**Oorde en Holken**, verwijderen: *(Geen visrechten in de Oude Karre)*

toevoegen: **Oude karre**   

**Pagina 102**, Gemeente Franekeradeel

toevoegen: **Plas bij ten zuidwesten van Franeker**  

**Pagina 106**, Gemeente Heerenveen

toevoegen: **Plas tussen prinses Margrietkanaal en Boorn**  

**Pagina 106**, Gemeente Heerenveen

toevoegen: **Eilandplas Heerenveen**

**Pagina 106**, Gemeente Heerenveen

toevoegen: **Verbindingsstuk Boorn en Zijlroede bij Nes**  

**Pagina 107-108**, Gemeente Heerenveen

Kader verwijderen (waarmee deze wateren landelijk zijn ingebracht).

Tekst bij **Recreatieplas de Heide** vervangen door:

*Voor het nachtvisseren/vissen met 3 hengels moet men in het bezit zijn van de Karperpas van HSV Heerenveen: <http://hsvheerenveen.nl/karperpas-hsv-heerenveen>. Voor de recreatieplas geldt: Gevangen karper dient onmiddellijk te worden teruggezet. Op de Heide loopt een Spiegelkarperproject. Verzoek om van gevangen spiegels de linkerkant te fotograferen en door te geven aan HSV Heerenveen via [spiegelkarper@hsvheerenveen.nl](mailto:spiegelkarper@hsvheerenveen.nl)*

Toevoegen bij **industriegebied de Kavels**:

*Voor het nachtvisseren/vissen met 3 hengels in de Mercuriusvijver moet men in het bezit zijn van de Karperpas van HSV Heerenveen en lid zijn van HSV Heerenveen.*

*Voor meer informatie over de Karperpas van HSV Heerenveen:*

*<http://hsvheerenveen.nl/karperpas-hsv-heerenveen>*

**Pagina 108**, Gemeente Heerenveen

Bij punt **63. Recreatieplas De Heide**

Gehele tekst vervangen door:

*De Heide is uitsluitend te bevissen door leden van verenigingen aangesloten bij Sportvisserij Fryslân. Voor het nachtvisseren/vissen met 3 hengels moet men in het bezit zijn van de Karperpas van HSV Heerenveen en lid zijn van HSV Heerenveen.*

*Voor meer informatie over de Karperpas van HSV Heerenveen:*

*[www.hsvheerenveen.nl/karperpas-hsv-heerenveen](http://www.hsvheerenveen.nl/karperpas-hsv-heerenveen).*

*Voor de recreatieplas geldt: Gevangen karper dient onmiddellijk te worden teruggezet. Op de Heide loopt een Spiegelkarperproject. Verzoek om van gevangen spiegels de linkerkant te fotograferen en door te geven aan HSV Heerenveen via [spiegelkarper@hsvheerenveen.nl](mailto:spiegelkarper@hsvheerenveen.nl)*

**Pagina 109**, Gemeente Het Bildt, verwijderen:

*Voor onderstaande wateren, (inclusief tochtsloten e.a.) geldt een meeneemverbod voor snoekbaars:*

**Pagina 112**, Gemeente Leeuwarden

**Kleine Wielen, Merriedobbe, Nije Merjedobbe, Nieuwe Wielen en het Rivongebied**, verwijderen:

Uitsluitend te bevissen door sportvissers aangesloten bij de hengelsportverenigingen die behoren tot Sportvisserij Fryslân, Sportvisserij Oost-Nederland en de Federatie Groningen Drenthe + kader.

**Pagina 114**, Gemeente Menameradiel,

toevoegen: **Friesland Campina put**  

**Pagina 115**, Gemeente Opsterland

**Opsterlandse Compagnonsvaart**

Toevoegen: *Nachtvissen binnen de bebouwde kom is niet toegestaan.*

**Pagina 118**, Gemeente Smallingerland, toevoegen:

**45. Libbe Gabriëlsplas**. Voormalige zandwinput "Ureterp" aan de Lipomwijk nabij Ureterp.

*Er mag alleen gevist worden vanaf de publiek toegankelijke oever. Kleine vaartuigen zonder verbrandingsmotor zijn toegestaan.*

**Opeindervaart**   

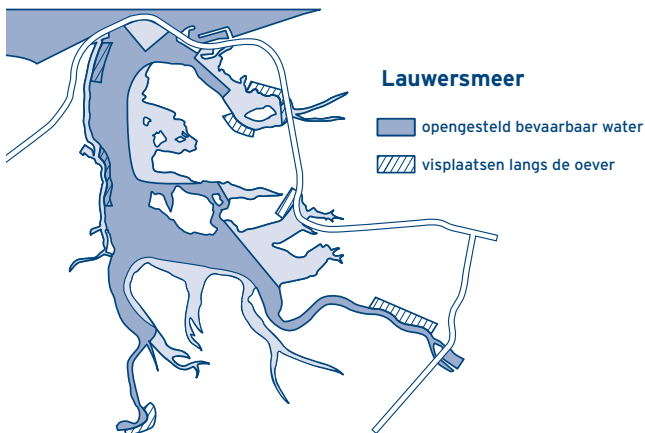
**Pagina 126**, Visgebieden Staatsbosbeheer

Bij punt **2. Zwettepoel** de cursieve zin vervangen door:

*Het is niet toegestaan vanuit boten te vissen, een boot te gebruiken voor andere aanverwante zaken met betrekking tot het sport/nachtvissen of de oever aan de zuidwestzijde van het water te betreden. Een (op afstand bestuurbare) voerboot is wel toegestaan* 



Pagina 132, Lauwersmeer, wijzigen:



## HENGELSPORTFEDERATIE GRONINGEN DRENTHE

Pagina 134, Hengelsportfederatie Groningen Drenthe

**Bijzondere voorwaarden, verwijderen:**

*vanaf bruggen* (er mag nu wel vanaf bruggen gevist worden)

Pagina 136, GROTE REGIONALE WATEREN

**Noord-Willemskanaal, toevoegen:**

Tot de Drentse Hoofdaart, met uitzondering van de haven in de wijk Marsdijk in Assen bij de Messchen.

**Oude Winschoterdiep, toevoegen:**

Van Matenshoek tot Winschoterdiep

Van Sappermeer tot Oosterbroek

Pagina 137, MEREN

**Oldambtmeer, verwijderen:** 🌙 🚫

Het is verboden, toevoegen:

4. *Binnen de bewoonde gebieden aan te leggen of stil te liggen.*

5. *In de directe nabijheid van woningen of bouwkavels te vissen en op plekken waar de privacy van bewoners kan worden verstoord.*

Voorwaarden met betrekking tot de uitoefening van de sportvisserij, toevoegen:

4. *Parkeren is alleen toegestaan op parkeerplaatsen of direct naast de weg.*

### **Pagina 139, VIJVERS IN DE PROVINCIE GRONINGEN**

verwijderen: **Grijpskerk:** De vijver in recreatie park de Enk.

**Groningen,** toevoegen: alle vijvers incl. Het Zilvermeer, De Held en de grachten ...

**Stadskanaal,** toevoegen: In de Pageplas mag met twee hengels worden gevestigd.

**Roden,** toevoegen: vijver aan de Dwaziewegen (kanovijver) ...

*Het vissen met 2 hengels is hier toegestaan.*

**Winschoten** verwijderen:

*Vissen met kunstaas en dood visje is alleen toegestaan van 1 oktober - 31 december. In deze periode is het bezit van maximaal 1 snoek, baars of snoekbaars toegestaan.*

### **Pagina 139, VIJVERS IN DE PROVINCIE DRENTHE, toevoegen:**

**Borger:** De vijver en meander bij het Hunzeparck en park Sassenbergen

*Vissen op de oever achter de woningen is niet toegestaan, zoals met borden is aangegeven.*

**Nieuw-Buinen:** toevoegen:

Kanaal Nije Daip aan de Akelei en Ranonkel vijvers en kanaal Buinerhorsterbos aan de Tweerdeweg en ten westen van de Kalmoes.

**Tweede Exloërmond:** Vijvers aan de Kijlstraat en Beene Dubbelboerstraat.

**Valthermond:** Kanaaltje bij Zetveld en De Wieke en vijver bij Brughuus en in het Aukje Wolfpark aan de Vrijheidslaan.

### **Pagina 140, Voorwaarden voor alle vijvers in Groningen en Drenthe,**

verwijderen: *met de aangewezen aassoorten (zie voorin in deze Lijst van Viswateren).*

**Nieuw-Buinen,** toevoegen: Het gebruik van twee hengels is toegestaan.

**Gemeente Emmen,** Kleine en Grote rietplas, toevoegen: 

verwijderen: *"In deze drie plassen is het vissen met twee hengels toegestaan, alsmede het nachtvisen indien men in bezit is van de Nachtvistoestemming".*

### **Pagina 141, Gemeente Assen**

**Drentse Hoofdvaart,** vanaf het Noord-Willemskanaal om Assen, toevoegen:

tot het Meppelerdiep, alsmede de berm sloten ten noorden van de rijksweg Assen-Meppeel, m.u.v. de verbindingssloot ten zuiden van de Paradijssluis.

### **Pagina 142, Gemeente Bellingwedde**

**Veendiep plassen,** toevoegen: *Nachtvisen niet toegestaan.*

**Pagina 142, Gemeente Borger-Odoorn, toevoegen:**

**Haven en kanaal te Buinen langs het natuurpark aan de Kanaalstraat**  

**Haven en kanaal te Eesergroen bij de Dorpsstraat en het natuurpad**  

**Kanaal te Drouwenermond** aan het Zeelandstreekje en de Drouwenerstraat.

**Pagina 144**, Gemeente Delfzijl

Toevoegen: **Binnenbermsloot, oosterpolderbermkanaal en tillenriet**

**Pagina 146**, Gemeente Emmen

Toevoegen:

**Koning Willem-Alexander Kanaal  
Zijwateren Scholtenskanaal**

**Pagina 150**, Gemeente Loppersum

Toevoegen:

**Oude Maar  
Garsthuizermaar  
Leermenstermaar  
Lustigemaar**

**Pagina 153**, Gemeente Oldambt,

toevoegen: **Meedenerdiep of Rak**

**Beersterdiep**, toevoegen:

*In de periode van 1 oktober tot 1 april is het alleen toegestaan om op dinsdag en donderdag te vissen vanaf de Chinees tot aan de kinderspeelplaats (zie borden). Op de overige dagen mogen alleen wedstrijden worden gevestigd die voorafgaand bij de federatie zijn aangevraagd. In de zomer mag overal gevestigd worden. Vissen toegestaan vanaf 9:00 tot 17:00 uur. Auto's moeten worden geparkeerd op de parkeerplaats bij de jachthaven.*

**Emergoplas**, toevoegen: *nachtvissen verboden.*

**Verbindingskanaal ten zuiden van het Hondshalstermeer**,   

**Pagina 154**, gemeente Slochteren, toevoegen:

**Landschapspark Damsterplas** (tussen Siddeburen en Steendam)  

**Pagina 154**, Gemeente Oldambt

**Emergo, visplas**, toevoegen:

nachtvissen toegestaan.

verwijderen: met de aangewezen aassoorten.

**Pagina 155**, Gemeente Stadskanaal

Toevoegen:

**1e dwarsdiep  
Kanaal Drouwernerade  
Musselkanaal aan de Gedempte Vleddermond  
Mussel Aa**

*vissen met één hengel is op bovenstaande wateren toegestaan.*

**Pagina 156**, Gemeente Veendam, [toevoegen](#):  
**Vaarverbinding Bareveld-Langebosch** 

## SPORTVISSERIJ OOST-NEDERLAND

**Pagina 165**, Gemeente Almelo

Sportvisserij Oost Nederland, [toevoegen](#):

**Kanaal Almelo Nordhorn** (vanaf het Overijsselskanaal tot het Banisgemaal) 

**Almelose Aa**

**De Hagen**

**Basculevijver** (inclusief watergang)

**Vijvers Bedrijvenparkingsingel**

**Pagina 165**, Gemeente Berkelland, [toevoegen](#):

**Ramsbeek** 

**Pagina 167**, Gemeente Hellendoorn, [verwijderen](#):

**Boersingelvijver**

**Pagina 167**, Gemeente Lochem, [toevoegen](#):

Sportvisserij Oost-Nederland

**Dortherbeek**, vanaf de instroming bij de Schipbeek tot aan de uitstroming van de Haarbeek.

**Pagina 167**, Gemeente Lochem, [toevoegen](#):

**Grachten Lochem**

**Pagina 168**, Gemeente Oldenzaal,

**De Bergingsvijver**, [toevoegen](#):

*Het is verboden te parkeren voor het landkruis. Parkeren kan in de bocht langs de sloot.*

**Pagina 169**, Gemeente Deventer, [toevoegen](#):

Sportvisserij Oost-Nederland

**Dortherbeek**, vanaf de instroming bij de Schipbeek tot aan de uitstroming van de Haarbeek.

**Pagina 170**, Gemeente Deventer, [toevoegen](#):

**Jan Luykenkolk**

**Vijver Frans van Mierrisstraat**

**Douwelerkolk**

*Vissen is uitsluitend toegestaan aan het zuidwest strand.*

**Voorhaven**

**Molenkolk Diepenveen**  
**Rielerkolk**  
**Holterkolk**  
**Schimmelpennincksingel**  
**Buitengracht/singel**  
**Wilgehaantje / Schrijvertje**  
**Basiskanaal, incl. 1e, 2e en 3e Havenarm**  
**Kieftenbeltskolk**  
**Vijver tussen de J.G. Bastiaanstraat en de Leonard Springerlaan**

**Pagina 170**, Gemeente Hattem

Toevoegen:

Sportvisserij Oost Nederland

**Jachthaven Hattem**

- *alleen te bevissen met de vaste hengel*
- *uitsluitend te vissen vanaf de oever. Vissen vanaf de steigers is verboden (zie [www.visplanner.nl](http://www.visplanner.nl)).*
- *Uitsluitend en alleen passanten die zich bij de havenmeester hebben aangemeld voor overnachting mogen vanaf hun boot vissen. Alle andere visserijen vanuit een bootje zijn verboden.*

**Pagina 172**, Gemeente Voorst

**Bussloo**

toevoegen: *Vissen is toegestaan van zonsopkomst tot zonsondergang*

**Pagina 173**, Gemeente Meppel, toevoegen:

Sportvisserij Oost-Nederland

**De Oude Hoogeveense Vaart**   

**Wachthaven Meppelerdiep**

*Er mag uitsluitend gevestigd worden vanaf de walkant.*

**Pagina 177**, Bij Waterschap Reest & Wieden

**Zandwinput Onna**

toevoegen: *In verband met begrazing is het verboden het terrein met hond(en) te betreden.*

**Pagina 178**, Gemeente Westerveld, verwijderen:

Omkadering incl. de volgende tekst:

UITSLUITEND TE BEVISSEN DOOR SPORTVISSERS AANGESLOTEN BIJ DE HENGELSPORTVERENIGINGEN DIE BEHOREN TOT DE FEDERATIE OOST NEDERLAND, FEDERATIE GRONINGEN DRENTHE, FEDERATIE FRYSLÂN

**Pagina 179**, Gemeente Dalfsen, toevoegen:

**Dalfserveldwetering** *Kijk voor exacte locaties op de VISplanner!*  

**Langssloot**  

**Emmertochtsloot** *Kijk voor exacte locaties op de VISplanner!*  

**Pagina 179**, Gemeente Zwartewaterland, toevoegen:

**Overlaatkanaal**    Lopende vanaf het gemaal Streukelzijl tot aan de Dedemsvaart

**Steenwetering (Grift)**   

**Toe- en afvoer kanaal van het gemaal te Zwartsluis** 

**Pagina 179**, Wold Aa

**Zwarte water**   

HSV t' Meuntje in Hasselt vervangen door: HSV Zwarte Waterland

**Pagina 180**, Gemeente Hardenberg, toevoegen:

**Spartelvijver**   , voor de ligging zie [www.visplanner.nl](http://www.visplanner.nl)

**Dedemsvaart (watergang in Dedemsvaart)**

**Pagina 181**, Gemeente Ommen, toevoegen:

**Beentjesgraven**  , voor de ligging zie [www.visplanner.nl](http://www.visplanner.nl)

**Stouwesloot**  , voor de ligging zie [www.visplanner.nl](http://www.visplanner.nl)

**Pagina 181**, Gemeente Raalte

**Raalterwetering** Toevoegen:

*Er mag niet gevist worden in het gedeelte tussen de Wechterholtweg en Velnerweg (zie [www.visplanner.nl](http://www.visplanner.nl))*

**Pagina 183**, Gemeente Zwolle, toevoegen:

**Emmertochtsloot** *Kijk voor exacte locaties op de VISplanner!*  

**Pagina 183**, Gemeente Zwolle, **Het Zwolle IJsselkanaal**

verwijderen: *Ook hier geldt de beperking van één hengel en aangewezen aassoorten.*

**Pagina 184**, Gemeente Meppel, verwijderen:

Ingebracht door de Meppeler HSV:

**De Wachthaven Meppelerdiep** bij Meppel.

*Er mag uitsluitend gevist worden vanaf de walkant.*

**Pagina 185**, IJsselmeer, wijzigen:

*Men mag in de onmiddellijke nabijheid van het IJsselmeer niet meer dan twee snoekbaarzen en/of vijf baarzen in bezit hebben.*

**Pagina 191, GROTE RIVIEREN EN KANALEN**

Pannerdensch Kanaal, Vanaf het Looweer km 877.000 tot de splitsing met de IJssel km 878.600 en

Vanaf km 873.500 bij Angeren tot km 877.000 bij Huissen

toevoegen: *Nachtvissen en gebruik schuilmiddelen niet toegestaan op linkeroever, Huissense zijde.*

**Pagina 192, GROTE RIVIEREN EN KANALEN**

**Waal **

- **Volle breedte vanaf km 888.100 tot km 907.000** (m.u.v. het kantwater aan de rechteroever/noordzijde van km 890.635 tot km 895.500). wijzigen in:

- **Volle breedte vanaf km 895.500 tot km 907.000**

verwijderen:

- **Volle breedte** vanaf de lijn gaande van krib km 915.565 (linkeroever/zuidzijde) naar krib km 915.710 (rechteroever/noordzijde), nabij de ingang van het voormalige Inundatiekanaal bij Tiel tot de lijn van krib km 918.475 (linkeroever/zuidzijde) naar krib km 918.400 (rechteroever/noordzijde). (Sportvisserij Zuidwest Nederland). Nachtverblijf toegestaan voor zover gelegen in de gemeente Tiel (rechter oever)

Verwijderen per 1 juni 2018:

- **Rechterhelft (noordzijde) vanaf km 921.360 tot km 924.100**

(Sportvisserij Zuidwest Nederland)

- **Linkerhelft (zuidzijde) vanaf km 927.900 tot 929.500**

(Sportvisserij Zuidwest Nederland)

- **Volle breedte vanaf km 929.500 tot 951.000**

(Sportvisserij Zuidwest Nederland)

Toevoegen per 1 juni 2018:

- **Volle breedte vanaf de lijn, gaande van km 931.400 (rechteroever/noordzijde) naar km 932.000 (linkeroever/zuidzijde) tot 951.000 m.u.v. het veerslob te Gameren, het veerslob te Tuil en de volle breedte tussen km 934.390 tot 936.000** (Sportvisserij Zuidwest Nederland)

**Pagina 202, RECREATIEPLASSEN, Recreatie plas Horsterpark te Duiven.**

HSV de Graskarper te Duiven, toevoegen:

- *Het gebruik van een bewaarzak is verboden.*

- *Nachtvissen is niet toegestaan.*

- *Het vissen met een 3de hengel is alleen toegestaan, indien men in het bezit is van een 3de hengel-vergunning van HSV de Graskarper. De 3de hengel-vergunning is verkrijgbaar bij HSV de Graskarper: [www.graskarper.nl](http://www.graskarper.nl) onder Vergunningen NB: Een sticker op de VISpas met een derde hengeltoestemming is hier niet geldig.*

**Pagina 202**, Gemeente Aalten,

**Aa-Strang**, verwijderen: 

Toevoegen: **Sloten buitengebied Aalten** 

**Pagina 202**, Gemeente Arnhem, toevoegen:

**Geul gelegen aan de Neder-Rijn tegenover de Nieuwe Haven / Akzo**  

**Hoefijzerkolk aan de Drielsedijk**

- er mag niet gevist worden in de weilanden waar op dat moment vee rondloopt

- er mogen geen tenten geplaatst worden

- vissen in het weiland waar het water omheen ligt is niet toegestaan (binnenring)

**Pagina 203**, Gemeente Arnhem

**Alle stadswateren in Arnhem**

Verwijderen: M.U.V. Oostzijde zandwinplas Minervasingel Schuijtgraaf

Toevoegen: "Westzijde zandwinplas Minervasingel Schuijtgraaf"

**Pagina 203**, Gemeente Berkelland

**Berkel en Groenlose Slinge**, toevoegen: 

**Pagina 203**, Gemeente Beuningen

Alle in eigendom van de **gemeente Beuningen** zijnde **wateren binnen de gemeentegrenzen**.

wijzigen: Met uitzondering van het water aan de Goudwerf, het water aan de ARN-park aan de Nieuwe Piecklaan en het water nabij de hoek Den Balmerd / Tempelstraat. Voor het vissen in de eerste 2 uitgezonderde wateren heeft men toestemming nodig van de Hengelsportvereniging.

**Pagina 203**, Gemeente Bronckhorst, toevoegen:

**Stroomkanaal van Hackfort**  

**Lindense Laak** 

**Vijver Biesterveld**

**Hengelosebeek** 

**Pagina 204**, Gemeente Buren

toevoegen: **Geul aan de Rijnbandijk ten westen van de Oude Rijn**   

**Pagina 205**, Gemeente Doesburg

Verwijderen: **Bevermeer**   

**Pagina 205**, Gemeente Doetinchem

**Stadswateren Doetinchem**

Vijvers Verheulswelden toevoegen:  

**Oude IJssel** toevoegen: 



**Pagina 207**, Gemeente Gorinchem

### **Visputten te Hoogblokland**

Bijzondere voorwaarden vervangen door:

*Wedstrijden kunnen alleen georganiseerd met toestemming van de vereniging.*

*Tijdens wedstrijden van 't Stekelbaarsje zijn de putten voor gastvissers gesloten.  
(zie website van de vereniging)*

*Nachtvissen verboden.*

*Zinkvissen verboden en leefnet verboden.*

*Grote put: Vissers met een VISpas anders dan die van hsv 't Stekelbaarsje mogen alleen vissen met een vaste hengel van ten hoogste 11,5 m lang.*

*Kleine put: Vissers met een VISpas anders dan die van hsv 't Stekelbaarsje mogen alleen vissen met (werp)hengel voorzien van een dobber, waarbij hengel + gebruikt tuig samen maximaal 10 m lang zijn.*

*Weerhaakloze haak is voor iedereen verplicht, onthaakmat aanbevolen.*

**Pagina 209**, Gemeente Lingewaal, toevoegen:

LHV de Snoek-Leerdam

### **De Munnikenwiel**

**Pagina 210**, Gemeente Montferland, toevoegen:

### **Polderwater de Liemers**

### **Vijver Laakweg te Azewijn**

**Pagina 211**, Gemeente Nijmegen

**Stadswateren Nijmegen**, toevoegen:

*Nachtvissen met schuilmiddel met de landelijke nachtvistoestemming is toegestaan in:*

*“ De vijvers gelegen tussen de Winkelsteegseweg en de Vossendijk (beter bekend als Sint Jan)*

*“ De vijvers aan de zuidzijde van de Staddijk (beter bekend als Park Staddijk)*

*“ De vijvers tussen de Ypenbroekweg en de Smallesteeg gelegen aan de Weijbroekweg (alleen te bevissen vanaf de zuidzijde, industriebank).*

**Pagina 211**, Gemeente Nijmegen

toevoegen: **Spiegelwaal / Nevengeul Lent**  

**Pagina 211**, Gemeente Oost Gelre, toevoegen:

### **Wateren rondom Lichtenvoorde**

**Pagina 211**, Gemeente Oude IJsselstreek,

**De Oude IJssel**, toevoegen:

*Nachtvissen in Ulft niet toegestaan aan de zijde van de Capettilaan, vanaf de rode flat boven stuw Ulft tot aan het eind van de verbreding van de Oude IJssel waar het betonnen fietspad richting de Oude IJssel loopt.*

**Aa-Strang**, verwijderen: 

**Pagina 211**, Gemeente Oude IJsselstreek, toevoegen:

**Sloten tussen Varsseveld en Gaanderen**  

**Zwarte beek** 

**Hettergraaf**

**Pagina 213**,

toevoegen: Gemeente West Maas en Waal

**Haven Alphen aan de Maas**   aan de Schansedijk / Oijenseveerweg.

*Vissen alleen toegestaan vanaf de noordoever gelegen aan de Schansedijk (vanaf de haven tot inlaat met de Maas). En vanaf de zuidoever vanaf de monding met de Maas tot ca. halverwege de plas richting Oijenseveerweg. Zie [www.visplanner.nl](http://www.visplanner.nl) voor een kaart van het bevisbare gedeelte.*

**Pagina 213**, Gemeente Westervoort, toevoegen:

**Overige watergangen Westervoort**

**Watergangen rondom Duiven, Westervoort en Zevenaar** 

*voor de ligging zie VISplanner.*

**Pagina 214**, Toevoegen:

Gemeente Weurt

HSV de Duivelskolk

**Oude Grindgat te Weurt**

**Het nieuw Grindgat te Weurt**, met uitzondering van de noordzijde

*zie [www.visplanner.nl](http://www.visplanner.nl)*

*Het gebruik van leefnetten is niet toegestaan.*

**Pagina 214**, Gemeente Winterswijk, toevoegen:

**Boldersbeek** 

en bij

**Beurzerbeek** toevoegen: 

**Boven Slinge** toevoegen: 

**Groenlose Slinge** toevoegen: 

**Pagina 214**, Gemeente Zaltbommel, toevoegen:

**Geul van Afdamde Maas tot Neswaarden**  

**De Neswaarden te Aalst**  

**Pagina 215**, Gemeente Zevenaar

Toevoegen: **Bevermeer**  

**Pagina 215**, Gemeente Zutphen, toevoegen:

**Overige wateren Zutphen**

*voor de ligging zie VISplanner.*

**SPORTVISSERIJ ZUIDWEST NEDERLAND**

**Pagina 216**, Zuidwest Nederland, toevoegen:

**Bijzondere voorwaarden**

*Voor de federatie Sportvisserij Zuidwest Nederland geldt: Elke gevangen snoek moet direct in hetzelfde water worden teruggezet.*

**Pagina 222**, bij Gehele Brabantse Biesbosch toevoegen:

- uitgezonderd de binnendijs afgesloten voormalige krekken, gelegen in de zgn. Oost- en Noordwaard.

**Pagina 222**, REGIONAAL WATER

Toevoegen:

Voor de voorwaarden van onderstaande wateren zie Algemene voorwaarden waterschap Aa en Maas onder Hertogswetering op blz. 223

- **Aa** vanaf Limburgse grens tot aan gemaal Waterschap bij 's-Hertogenbosch
- **Groote Wetering** vanaf gemeentegrens Heesch tot de Zandvang
- **Leijgraaf**

**Pagina 222**, REGIONAAL WATER

**Beneden-Dommel**, toevoegen: **3**

**Pagina 224**, REGIONAAL WATER

Verwijderen:

*echter met uitzondering van het gedeelte tussen km 961.470 en km 962.430*

**Pagina 226, 227 REGIONAAL WATER**

- **Rijn-Schiekanaal** ook wel genaamd Vliet van de Zuidkolk (voormalige Rotterdammerpoortbrug) tot de gemeentegrens Den Haag-Rijswijk /Tolbrug te Voorburg.
- **Vliet** vanaf de sluizen bij Leidschendam tot aan de Lammerbrug te Leiden en tot het eindpunt in Leiden.

Samenvoegen tot:

- **Rijn-Schiekanaal** ook wel genaamd Vliet van de Zuidkolk (voormalige Rotterdammerpoortbrug) tot aan de sluizen in Leidschendam. **3** **D**

**Pagina 227, REGIONAAL WATER**, toevoegen:

**Vliet** vanaf de sluizen bij Leidschendam tot aan de Lammerbrug te Leiden en tot het eindpunt in Leiden. het gedeelte vanaf de grens Den Haag/Rijswijk (Broeksloot) tot aan de sluizen in Leidschendam.

**Pagina 228, REGIONAAL WATER, toevoegen:**  
**Maximakanaal ten oosten van Den Bosch,  **

**Pagina 228, Zuid-Willemsvaart**

**Het oude gedeelte te Helmond, toevoegen: **

*het nachtvisserij is toegestaan vanaf sluis 8 zuidwaarts tot aan de Stipdonkseweg op de oostelijke oever, met uitzondering van het kanoparcours" en "vanaf de Bosselaan noordwaarts tot aan de gemeentegrens met Laarbeek (Janus Meulendijkspad) op de oostelijke oever".*

**Pagina 230, toevoegen:**

**Gemeente Asten**

Voor de voorwaarden van onderstaande wateren zie Algemene voorwaarden waterschap Aa en Maas onder Hertogswetering op blz. 223

- **Achterloop**
- **Astense Aa**
- **Bekerloop**
- **Eeuwselseloop**
- **Huttenloop**
- **Loop van het Eeuwig Leven**
- **Sperwerloop**
- **Stegerloop**
- **Voordeldonkse Broekloop**

**Pagina 230, toevoegen:**

**Gemeente Bernheze**

Voor de voorwaarden van onderstaande wateren zie Algemene voorwaarden waterschap Aa en Maas onder Hertogswetering op blz. 223

- **Beekgraaf**
- **Dintherhoekseloop**
- **Hazelbergloop + zijtak**
- **Heide Dintherloop**
- **Ringsloot RWZI Dinther**
- **Roostenburgloop**
- **Venloop**

**Pagina 232, verwijderen:**

**Gemeente Cromstrijen**

Ministerie van Economische Zaken

**Een gedeelte van de Oud-Beijerlandse Kreek** ten oosten van de A29 ter hoogte van parkeerplaats oude Kreek.

**Put gelegen ten noorden van Fort Buitenhuis** onder de gemeente Numansdorp

**Pagina 233, toevoegen:**

**Gemeente Deurne**

Voor de voorwaarden van onderstaande wateren zie Algemene voorwaarden waterschap Aa en Maas onder Hertogswetering op blz. 223

- **Kaweische Loop** van de weg Bakel Deurne
- **Koeweide Loop** vanaf het Kanaal van Deurne
- **Oude Aa**
- **Soeloop** vanaf het Kanaal van Deurne
- **Verbinding tussen Astense Aa en Koeweidelooop**
- **Vlier**
- **Vreewijksche Loop** vanaf het Kanaal van Deurne

**Pagina 235, toevoegen:**

**Gemeente Gemert-Bakel**

Voor de voorwaarden van onderstaande wateren zie Algemene voorwaarden waterschap Aa en Maas onder Hertogswetering op blz. 223

- **Peelseloop** vanaf het begin te Bakel
- **Snelle Loop** vanaf het Defensiekanaal

**Pagina 237, Gemeente Hellevoetsluis**

**Kanaal door Voorne**

Toevoegen:

*Er mag niet gevist worden op het traject (gedeelte) langs de Kanaalweg Oostzijde strekkende vanaf de verkeersbrug Amnesty Internationallaan / De Sprong tot en met de brug parallel aan het kanaal ([zie www.visplanner.nl](http://www.visplanner.nl))*

**Pagina 237, Gemeente Helmond, verwijderen:**

**Vijver Dierdonk**

Toevoegen:

**Vijver Brandevoort/De Voort-noord**

**Singel Bedrijfsterrein Zuidoost Brabant**, noordelijk deel vanaf de Heibloemweg noordwaarts en langs de Rochadeweg

*Voor de voorwaarden van onderstaande wateren zie Algemene voorwaarden waterschap Aa en Maas onder Hertogswetering op blz. 223*

- **Afwateringskanaal te Stipdonk** vanaf de Zuid-Willemsvaart tot aan de instroming in de Aa
- **Bakelse Aa**
- **Rochadevijver**
- **Vijver aan de Vossenbeemd**

**Pagina 237, Gemeente 's-Hertogenbosch**

Toevoegen:

Voor de voorwaarden van onderstaande wateren zie Algemene voorwaarden waterschap Aa en Maas onder Hertogswetering op blz. 223

- **Kleine Wetering**
- **Zandvang**

**Pagina 239, toevoegen:**

Gemeente Laarbeek

Voor de voorwaarden van onderstaande wateren zie Algemene voorwaarden waterschap Aa en Maas onder Hertogswetering op blz. 223

- **Afleidingskanaal** vanaf de Zuid-Willemsvaart tot de instroom in de Aa
- **Donkevoortseloop**
- **Goorloop** vanaf de gemeentegrens met Helmond
- **Heieindsche Loop**

**Pagina 241, toevoegen:**

Gemeente Loon op Zand

HSV De Vrolijke Vissers, Loon op Zand

**De Bergingsvijver aan de Amerikaweg te Kaatsheuvel**

*Er mag slechts worden gevestigd met één hengel.*

*Gebruik van een leefnet is niet toegestaan. Gevangen vis dient na onthaken direct teruggezet te worden.*

*Er mag uitsluitend vanaf de oever gevestigd worden.*

**Pagina 241, toevoegen:**

Gemeente Meijerijstad

Voor de voorwaarden van onderstaande wateren zie Algemene voorwaarden waterschap Aa en Maas onder Hertogswetering op blz. 223

- **Beekgraaf** vanaf grens Veghel-Erp tot de instroom in de Aa
- **Biezenloop**
- **Dungensche Loop**
- **Hurksche Loop vanaf Boerdonk**
- **Schijndelseloop**
- **Wambergse Beek**


**Pagina 241, toevoegen:**

Gemeente Sint-Michielsgestel

Voor de voorwaarden van onderstaande wateren zie Algemene voorwaarden waterschap Aa en Maas onder Hertogswetering op blz. 223

- **Werkkamperloop**

**Pagina 243, Gemeente Oss, verwijderen:** 

**Lithse Ham** toevoegen: 

**Pagina 245, Gemeente Dinteloord**

toevoegen: **Havenkom en havenkanaal van Dinteloord**

**Pagina 245**, Gemeente Sliedrecht, toevoegen:

**Wateren in de gemeente Sliedrecht**

*verboden te vissen tussen 2 uur na zonsondergang en 1 uur voor zonsopkomst*

**Pagina 245**, Gemeente Sluis, toevoegen:

HSV Ons Genoegen te Groede

**Nieuwkerksche Kreek**

*Alleen voor leden van HSV Ons Genoegen is een toestemming te verkrijgen voor het vissen met meer dan 2 hengels.*

*Alle gevangen vis moet direct worden teruggezet. Alleen voor leden van HSV Ons Genoegen is het toegestaan om maximaal 2 snoekbaarzen per dag mee te nemen.*

**Pagina 245**, Gemeente Son en Breugel, toevoegen:

**de watergang ten zuiden van Ekkersrijt 5000**

**de watergang tussen A50 en Mainteq**

**de waterpartij tussen A50 en Auping Plaza Eindhoven (noordelijk deel)**

en bij **Visvijver "Ekkersweijer"**, toevoegen:  

**Pagina 245**, Gemeente Someren, toevoegen:

Voor de voorwaarden van onderstaande wateren zie Algemene voorwaarden waterschap Aa en Maas onder Hertogswetering op blz. 223

**- Broekveldenloop**

**- Kleine Aa** tot de westkant van de Zuid-Willemsvaart

**- Meervenseloop**

**Pagina 245**, Gemeente Steenberg

HSV Loze Vissertje - Steenberg, toevoegen:

**Middenvest**

**Beek**, verwijderen: vanaf 300 m van het gemaal Brooymans

**Steenbergsche haven**, toevoegen:

*Let op: In de jachthaven van Steenberg is het niet toegestaan om vanaf de steigers te vissen en met een werphengel te vissen.*

**Pagina 245**, toevoegen:

Gemeente Schiedam

HSV Schiedam eo.

**Kandelaarsplas**

*Het is verboden:*

- *Snoek, zeelt, karper, graskarper of meer dan één snoekbaars in bezit te hebben.*
- *Te vissen met drijvend aas, watervogels te verontrusten en oevers, waterplanten en bosschages te beschadigen.*
- *Te vissen vanaf sportvelden en bruggen.*

*Overige bepalingen:*

- *Er mag uitsluitend haaks (90 graden) vanuit de kant worden gevestigd.*

- *Vislijn (nylon, dyneema enz.), vishaakjes, loodjes en ander afval mogen niet worden achtergelaten op de visplek.*
- *Als er een tijdig aangekondigd concours gehouden wordt dient men een andere visplek in te nemen.*
- *Voor het organiseren/houden van een concours is schriftelijke toestemming van het bestuur vereist.*

**Pagina 246**, Gemeente Schouwen-Duiveland, toevoegen:

HSV Oosterschelde (Zierikzee)

**Kreken van Ouwerkerk**

**Grote Kreek, Kleine Kreek en Oostkreek**

*Hier mag uitsluitend worden gevisd tussen zonsopgang en zonsondergang, met uitzondering van de oever van de Grote Kreek aan de Weg van de Buitenlandse Pers, waar tot uiterlijk 1:00 uur mag worden gevisd.*

*Het is niet toegestaan om vanuit een vaartuig te vissen. Alle gevangen vis dient onmiddellijk in hetzelfde water te worden teruggezet en mag dus niet worden bewaard of meegenomen. Voor leden van HSV Oosterschelde gelden andere voorwaarden m.b.t. het meenemen van vis. Deze voorwaarden zijn opgenomen in de lijst van viswateren van HSV Oosterschelde.*

*Ten behoeve van de monitoring van het visbestand en de vangsten, is elke visser verplicht om zijn of haar vangsten op de Grote Kreek bij te houden. Een standaardformulier met dieptekaart van de Grote Kreek is te downloaden op [www.hsvoosterschelde.nl](http://www.hsvoosterschelde.nl) (Viswateren - Lijst van Viswateren).*

*Van 1 november t/m 31 januari mag in de Kreken van Ouwerkerk niet worden gevisd. Het viswater is dan gesloten.*

**Pagina 246**, Gemeente Terneuzen

O.N.I. Terneuzen

**Kanaal Gent-Terneuzen**, toevoegen:

- *het is verboden te vissen binnen een straal van 100 meter van de sluis.*

**Pagina 246**, Gemeente Tholen

Toevoegen: **Gemeentewateren gemeente Tholen**

*Voor de ligging zie [www.visplanner.nl](http://www.visplanner.nl)*

**Pagina 247**, Gemeente Veldhoven

**Vlasroot** toevoegen:

*Het gebruik van een leefnet (of ander middel om vis te bewaren) is verboden (behalve tijdens goedgekeurde viswedstrijden)*

**Pagina 249**, Gemeente Woensdrecht

**Wateren Woensdrechtse en Ossendrechtse polder**

Verwijderen: Delen van De Kil

Toevoegen: Binnenkil



**Pagina 249**, Gemeente Zoetermeer

Toevoegen:

### **Heemkanaal**

*Aan de oostzijde van het Heemkanaal mag enkel gevestigd worden vanaf de vissteigers.*

### **Wateren langs de Olof Palmelaan**

*Voor de ligging zie [www.visplanner.nl](http://www.visplanner.nl)*

**Pagina 252**, bij punt 15 toevoegen:

15b. **Schelphoek Oost** strekdam (ca. dijkpaal 97) - meest zuidelijke strekdam (ca. dijkpaal 100)

## **SPORTVISSERIJ LIMBURG**

**Pagina 256**, GROTE REGIONALE WATEREN

Bestaande tekst op pagina 256 en 257 betreffende de Maas in zijn geheel vervangen door:

### **Rivier de Maas**

Voor alle Maasdelen geldt:

- *Vis- en looprecht voor zover ter plaatse niet anders is aangegeven. Toestemming tot het betreden van de aan de rivier de Maas grenzende percelen, die eigendom zijn van de Staat der Nederlanden, uitsluitend voor zover voor de uitoefening van de hengelsport noodzakelijk. De percelen liggen tussen kmp. 22.550 (uitmonding Geul in de Grensmaas) en kmp. 147.000 (stuw-sluis te Sambeek). De uitzonderingen hierop staan bij de Maasdelen apart gemeld. Het is verboden die gedeelten te betreden waar werkzaamheden in uitvoering zijn.*
- *Er mag 's nachts niet worden gevestigd vanaf oeverdelen van natuurgebieden waar betreding middels verbodsborden na zonsondergang is verboden.*

**1a. Maas** visrechtgebende: Sportvisserij Limburg, HSV het Alvertje -Oostrum, HSV de Roerdomp - Venray en HSV de Voorn - Afferden vanaf de oude veer Kooy/Well (kmp. 132.200) tot aan de aantakking van de Maasarm te Heijen (kmp. 146.600)  

Met uitzondering van:

- Maas linkeroever vanaf de veerpont Vierlingsbeek/Bergen tot de veerpont Afferden/Sambeek;
- de loswal te Maashees en de sluis en stuw te Sambeek vanaf 550 meter stroomopwaarts van de stuw tot 400 meter stroomafwaarts van de stuw. *3e hengel en nachtvisserij gelden niet voor de linkeroever vanaf de veerpont te Afferden tot de oude veerpont te Kooy/Well.*

**1b. Maas** visrechtgebende: Sportvisserij Limburg en HSV De Brasem Arcen volle breedte vanaf de monding van de Lingsforterbeek te Arcen (kmp. 120.150)

tot de oude veer te Kooy/Well (kmp. 132.200) **3** 

Met uitzondering van:

- de oever bij Molenberg 5 te Broekhuizen.

**1c. Maas** volle breedte vanaf kasteel Het Gebroken Slot (kmp. 112.600) tot de monding van de Lingsforterbeek te Arcen (kmp.120.150)

*Het is verboden te vissen vanaf de oever achter de woningen aan de Grubben hove en de Venloseweg boven kasteel Het Gebroken Slot te Grubbenvorst.*

**1d. Maas** volle breedte vanaf de Schelkensbeek ten noorden van Reuver (kmp. 97.500) tot kasteel Het Gebroken Slot te Arcen (kmp. 112.600) **3** 



**1e. Maas** volle breedte vanaf 160 meter voor de uitmonding van de Swalm (kmp. 88.000) tot de uitmonding van de Schelkensbeek ten noorden van Reuver (kmp. 97.500)

Met uitzondering van:

- 25 meter links en rechts van de veerstoepen van de veerpont Neer/Rijkel.

Bijzondere bepalingen:

- *Gevangen aal en roofvis dient meteen te worden teruggezet.*
- *Vissen vanuit een boot is uitsluitend toegestaan tussen kmp. 92.300 en kmp 97.500 waarbij per visdag maximaal 2 snoekbaarzen in bezit mogen zijn.*

**1f. Maas** visrechthebbende: Sportvisserij Limburg en HSV De Rietvoorn Ool-Herten vanaf de Belgische grens ter hoogte van de monding van de Huyskens plas te Stevensweert (grenspaal 126) tot 400 meter stroomafwaarts van de spoorbrug te Roermond. (kmp. 85.050)  

Met uitzondering van:

- de eilanden en kunstwerken tussen de sluizen en stuwen te Linne (kmp. 68.000) en Roermond (kmp. 81.000), de nieuwe Maasvakken boven en beneden het stuw- en sluiscomplex te Roermond en de toeleidingskanalen.

Bijzondere bepalingen:

- *Het meenemen van gevangen vis is verboden. De volgende vissoorten dienen direct te worden teruggezet: karper, barbeel, serpeling, sneep, beekforel, zeeforel en zalm.*
- *Wedstrijdvergunningen voor de Maas te Ool-Herten (tussen kmp. 71.500 en kmp. 78.000) zijn aan te vragen bij: HSV De Rietvoorn, Achter De Hoven 51, 6049 KN, Herten.*

**1g. Grensmaas** vanaf de monding van de Geul (kmp. 22,3) tot de Belgische grens ter hoogte van de monding van de Huyskensplas te Stevensweert (grenspaal 126).

**3**  

Met uitzondering van:

- het voormalig deel Julianaplas te Meers.

Bijzondere bepalingen:

- *Het meenemen van gevangen vis is verboden. De volgende vissoorten dienen direct te worden teruggezet: karper, barbeel, serpeling, sneep, beekforel, zeeforel en zalm.*

**1h. (Grens)Maas**, visrechthebbende Visstand Verbetering Maas **3**

de oostoever vanaf de Belgische grens bij Navagne tot 75 m bovenstrooms van de

stuw van Borgharen en de westoever vanaf de Belgische grens bij Klein Ternaaien tot de ingang van het verbindingskanaal Bosscherveld

Met uitzondering van:

- De grindgaten, d.w.z. niet de Pieterplas en het ten zuiden daarvan gelegen recreatiegebied Maastricht-Eijsden;
- Het gedeelte tussen de Sint Servaasbrug en de Wilhelminabrug te Maastricht.

Bijzondere bepalingen:

- *Het meenemen van gevangen vis is verboden.*
- *nachtvissen niet toegestaan tussen de ingang van de jachthaven te Eijsden en de ingang van de jachthaven Pietersplas*

**4. Afgesneden Maasbocht Asselt-Swalmen** vanaf de uitmonding naar de Maas tot de opening naar de Asseltse Plassen nabij de jachthaven. **3** 

Met uitzondering van:

- de loswal aan de Eindweg en de jachthaven

**5. Oude Maasarm Heijen**, de linker (westelijke) helft. **3** 

**Pagina 256, GROTE REGIONALE WATEREN**

**Afgesneden Maasbocht Asselt-Swalmen** verwijderen: 

**Pagina 256, GROTE REGIONALE WATEREN**

**Rivier de Maas - de westelijke oever, vanaf de Belgische grens**

Wijzigen: visrechthebbende: Visstand Verbetering Maas. Toevoegen: 

**Rivier de Maas - de oostelijke oever, vanaf de Belgische grens**

Wijzigen: visrechthebbende: Visstand Verbetering Maas. Toevoegen: 

Toevoegen: nachtvisserij niet toegestaan tussen de ingang van de Jachthaven te Eijsden en de ingang van de jachthaven Pietersplas

**Maas vanaf de Belgische grens ter hoogte van de monding van de Huyskensplas te Stevensweert (grenspaal 126) tot 400 meter stroomafwaarts van de spoorbrug te Roermond. (kmp. 85.050):**

Wijzigen: visrechthebbende: Sportvisserij Limburg en HSV De Rietvoorn Ool-Herten

**Maas volle breedte vanaf de monding van de Lingsforterbeek te Arcen (kmp. 120.150) tot de oude veer te Kooy/Well (kmp. 132.200)**

Wijzigen: visrechthebbende: Sportvisserij Limburg en HSV de Brasem - Arcen

**Maas vanaf de oude veer Kooy/Well tot aan de aantakking van de maasarm te Heijen:**

Wijzigen: visrechthebbende: Sportvisserij Limburg, HSV het Alvertje - Oostrum, HSV de Roerdomp - Venray en HSV de Voorn - Afferden

**Pagina 256, GROTE REGIONALE WATEREN** (Zie aanvulling 2017)

**1e Maas** volle breedte vanaf 160 meter voor de uitmonding van de Swalm (kmp. 88.000) tot de uitmonding van de Schelkensbeek ten noorden van Reuver (kmp.

97.500) Wijzigen in:

**1e Maas** volle breedte vanaf de Loswalweg te Beesel (kmp. 92.300) tot de uitmonding van de Schelkensbeek ten noorden van Reuver (kmp. 97.500)  

Visrechthebbende: Sportvisserij Limburg en HSV De Ruisvoorn - Kessel

Tekst verwijderen:

*Gevangen aal en roofvis dient meteen te worden teruggezet.*

*Vissen vanuit een boot is uitsluitend toegestaan tussen kmp. 92.300 en kmp 97.500 waarbij per visdag maximaal 2 snoekbaarzen in bezit mogen zijn.*

**Pagina 258, GROTE REGIONALE WATEREN**

**6. Zuid-Willemsvaart**, vanaf de Belgische grens bij Budel tot aan de Brabants-Limburgse grens (sluis 15), wijzigen in:

**6. Zuid-Willemsvaart**, vanaf de Belgische grens bij Budel tot aan de Brabants-Limburgse grens (sluis 13)

**7a. Noordervaart**, vanaf 30 meter boven de sluis in de Noordervaart tot aan de rotonde in de weg van Meijel naar Roggel. Aanvullende bepalingen voor de wateren nr 5, nr 6 en 7a:

*Punt 3: nachtvispas wijzigen in: nachtvistoestemming.*

*Punt 5: Men mag per dag slechts 3 snoekbaarzen en/of 5 baarzen in zijn bezit hebben, met een maximum van 5 vissen. wijzigen in:*

*Er geldt een algeheel meeneemverbod voor snoek, (snoek)baars en (gras)karper.*

**Pagina 258, 7a**

wijzigen: *Voor de karpervisserij is een groot schepnet en goede onthaakmat verplicht.*

**Pagina 258, GROTE REGIONALE WATEREN**

**Plas Koeweide, De Grote Hegge** verwijderen:  

*Nachtvisserij is het gehele jaar toegestaan voor houders van een Nachtvistoestemming op de landtong vanaf het kunstwerk tot einde landtong in zuidelijke richting.*

toevoegen: **Landtong Plas Koeweide**   

*Voorwaarden zie Plas Koeweide, de Grote Hegge*

**Pagina 259, GROTE REGIONALE WATEREN**

**9. Maasplassengebied Midden-Limburg**, toevoegen:

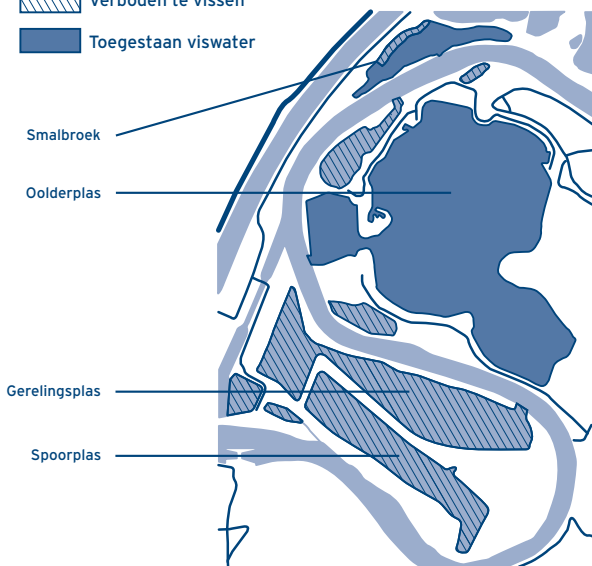
*Het is verboden om in de maanden september tot en met april met een boot door grote groepen vogels (100+) te varen. Er mag niet gevist worden vanaf aanlegsteigers.*

Osen

**Smalbroek, Oolderplas**

 Verboden te vissen

 Toegestaan viswater



**Pagina 261, GROTE REGIONALE WATEREN**

**Plas Koeweide, De Grote Hegge**

*Nachtvisserij is het gehele jaar toegestaan voor houders van een Nachtvistoestemming op de landtong vanaf het kunstwerk tot einde landtong in zuidelijke richting.*

Wijzigen in: *Nachtvissen is in de maanden juni, juli en augustus toegestaan voor houders van een Nachtvistoestemming op de landtong vanaf het kunstwerk tot einde landtong in zuidelijke richting.*

**Pagina 262, GROTE REGIONALE WATEREN,**

**Dilkenplas, Laakerweerd/Schroevendaalseplas, Molenplas**

*U mag vissen en lopen langs de genoemde Maasplassen, zoals aangegeven op de donkerblauwe delen op de hieronder afgebeelde afbeelding.*

*Voor de Molenplas geldt dat u alleen mag vissen vanaf een deel van de westoever (dagstrand) zoals aangegeven op de afbeelding. Bootvisserij op de Molenplas is verboden. U mag niet vissen in de delen van de plas die gearceerd zijn.*

Wijzigen in: *U mag vissen en lopen langs de genoemde Maasplassen, zoals aangegeven op de donkerblauwe delen op de hieronder afgebeelde afbeelding.*

*Voor de Molenplas geldt dat u alleen mag vissen vanaf een deel van de westoever tussen de 2 haaks op het waterstaande rasters (dagstrand) zoals aangegeven op de afbeelding. Bootvisserij op de Molenplas, Schroevendaalseplas/lakerweerdplas en Dillekensplas is verboden.*

**Pagina 264**, Gemeente Echt-Susteren, toevoegen:

**Visvijver De Bossen te Dieteren** (HSV De Snoek Susteren)

*Er mag slechts met 1 vaste hengel worden gevist (max 8m.). Leden van HSV De Snoek mogen met 2 hengels vissen en vrije hengelkeuze. In verband met de hengeldruk op het water mogen maximaal 20 sportvissers per dag gelijktijdig vissen. Het reglement van HSV De Snoek is voor alle overige zaken ook van toepassing (zie daarvoor de mededelingenkast aan de vijver).*

**Pagina 264**, Gemeente Eijsden-Margraten

**Maas**, toevoegen:

*- Het meenemen van gevangen vis is verboden.*

**Pagina 265**, Gemeente Maasgouw

Toevoegen: **Panheelderbeek**

**Pagina 266**, Gemeente Sittard-Geleen, toevoegen:

**Gulick-gelrehaven**. Het verlengde van de Halve Maanweg te Holtum. Uitsluitend de Noordzijde, voorbij de slagboom aan de buitenzijde van de erfafscheiding.

**Franciscushaven Born**. Industrieweg te Buchten, uitsluitend de zuidwal tot aan het hekwerk.

**Pagina 267**, Gemeente Weert, verwijderen:

Visvijver De Bossen te Dieteren (HSV De Snoek Susteren)

In de Gezamenlijke Lijst van Nederlandse Viswateren 2016-2017-2018 zijn per ongeluk de verenigingen wiens naam begint met HSV De Snoek, gewijzigd in LHV De Snoek. De enige vereniging waar dit had moeten gebeuren is LHV De Snoek te Leerdam.

Het betreft:

- HSV De Snoek, Harderwijk (pagina's 43, 47 en 48)
- HSV De Snoek, Wolvega (pagina 129)
- HSV De Snoek, Susteren (pagina's 267 en 268)
- HSV De Snoek, Wieringen (pagina 50)
- HSV De Snoekbaars, Baarna-Soest (pagina's 34, 38,42 en 73)
- HSV De Snoekbaars, 't Zand (pagina 71)

Overal waar bij deze 6 verenigingen LHV De Snoek staat, moet HSV De Snoek staan.

# Waarom lid worden van een hengelsportvereniging?

## Het lidmaatschap van een hengelsportvereniging biedt u:

- de wettelijk vereiste toestemming om te mogen vissen
- heel veel prachtige viswateren in geheel Nederland
- tal van leuke activiteiten waaraan u kunt meedoen

## Daarnaast zorgen de verenigingen, federaties en Sportvisserij Nederland voor:

- het behartigen van de belangen van de sportvisserij
- goede viswateren en een goede visstand
- viscursussen voor de jeugd
- de organisatie van viswedstrijden
- voorlichting en informatie
- positieve publiciteit voor de sportvisserij

**Dit alles dankzij de inzet van duizenden vrijwilligers!**

*Vissen? Altijd de VISpas mee!*

### **Gratis MeeVIStoestemming**

Met de MeeVIStoestemming kunt u jaarlijks drie verschillende mensen gratis een dag meenemen om te vissen in de wateren in deze Lijst. U bent de beste ambassadeur van de sportvisserij.

Deel uw passie en vraag de MeeVIStoestemming aan via [www.meevistoestemming.nl](http://www.meevistoestemming.nl)

Deze Aanvullingslijst 2018 is met de meeste zorg samengesteld. Sportvisserij Nederland en de federaties aanvaarden geen enkele aansprakelijkheid voor schade die het gevolg zou zijn van enig gegeven in de lijst.

Sportvisserij Nederland  
Postbus 162, 3720 AD Bilthoven  
Telefoon (0900) 202 53 58



Waar mag u vissen? Kijk op [www.visplanner.nl](http://www.visplanner.nl) of download de App

**VISplanner.nl** Inloggen Account aanmaken  
Log in of maak een account aan voor specifieke informatie

**Vislocatie zoeken**

- Plaats of postcode
- Plaatsnaam
- Viswater
- Viswater
- Zoeken

**Waar mag ik vissen?**

- VISpas
- 1001900346797
- Bekijk visvoorwaarden
- ZeeVISpas
- Kleine VISpas
- Toon kaart

**Visvoorzieningen**

- Nachtvisseren
- Derde hengelvisseren
- Wateren met nachtverblijf
- Visstelger of vistoept
- Aangepaste visstek
- Trailerhellingen
- Hengelportwinkels

**De VISplanner app: Dnmisbaar voor onderweg!**

iPhone Android

**MijnVISmaat.nl**

Al je vangstgegevens compleet en overzichtelijk. Thuis en op je stek!

Maak kennis!

<http://www.visplanner.nl/devverision/?zoo=13&lat=52.0131796&lng=5.114064>

Met de VISplanner kunt u niet alleen aantonen waar u mag vissen met uw VISpas, maar u vindt er ook locaties van o.a. trailerhellingen, hengelsportwinkels, bootjesverhuur, forellenvijvers en een grote hoeveelheid visstekken.

Plan uw visdag met [www.visplanner.nl](http://www.visplanner.nl)

[www.sportvisserijnederland.nl](http://www.sportvisserijnederland.nl)



Vergoeding: nihil  
1 januari 2018